



Zakres terytorialny
Dolina potoków Łopienka, Huzyłowski i Rupy
Zakres czasowy przeprowadzonych badań
5-10 września 2024 r.



Bieszczadzka wieś Łopienka to szczególne miejsce na mapie Polski, którą niegdyś zamieszkiwała ludność bojkowska. Została założona w XVI wieku, a jej mieszkańcy byli głównie pochodzenia rusko-włoskiego oraz wyznania grekokatolickiego. Byli to ludzie, którzy zajmowali się rolnictwem, hodowlą zwierząt oraz pasterstwem. Wieś w latach 1946-47, w ramach akcji „Wisła”, została wysiedlona, a pozostałością po niej jest między innymi odbudowana cerkiew pod wezwaniem Matki Bożej, która stała się miejscem kultu i celem licznych pielgrzymek. Dzisiaj Łopienka jest miejscem pamięci o Bojkach.

Celem posteru jest przedstawienie wyników przeprowadzonych badań we wsi Łopienka w zakresie:
- inwentaryzacji i waloryzacji relikwów stanowiących świadectwo przedwojennej historii i obecności Bojków w dolinie Łopienki oraz
- opracowania mapy zidentyfikowanych obiektów.

Badania były realizowane w ramach kontynuacji tematu naukowego z 2022 r. pn.: „Stan zachowania i trwałość dawnego wiejskiego krajobrazu na przykładzie wysiedlonej wsi Łopienka w Bieszczadach”, a także w ramach systemu grantowego Konkurs Główny 2024.



Metodologia:

- wnikliwa analiza historycznych źródeł, map oraz dostępnych materiałów;
- wywiad z lokalnymi mieszkańcami w tym z potomkinią Bojków;
- wizyta w Gminnej Bibliotece Publicznej oraz w Muzeum Kultury Bojków w Myczkowie i Muzeum Budownictwa Ludowego w Sanoku;
- wizja w terenie, sporządzenie dokumentacji fotograficznej;
- weryfikacja obecności artefaktów antropogenicznych;
- inwentaryzacja i opis stanu zachowania relikwów przedwojennej działalności ludzkiej na terenie Łopienki.

Wykorzystane narzędzia i materiały: dane katastralne z 1852 roku, odbiornik GPS, program QGIS i ArcGIS

Wyniki

1. Uzyskanie cennych informacji od lokalnej społeczności o życiu ludności Bojkowskiej.
2. Uzyskanie ważnych informacji o historii i kulturze Bojków oraz regionu Bieszczadów.
3. Utworzenie dokumentacji fotograficznej.
4. Utworzenie bazy danych zinwentaryzowanych obiektów – relikwów przedwojennej działalności ludzkiej na terenie Łopienki wraz z określeniem ich stanu zachowania.
5. Opracowanie mapy przedwojennych zabudowań wsi.

Przykłady relikwów przedwojennej działalności ludzkiej Bojków – narzędzia pracy, pozostałości fundamentów, fragmenty dawnej wsi



Legenda

1. Dwór
2. Młyn wodny
3. Sezonowy punkt informacyjny „Wiata”
4. Karczma
5. Chyża Diaków, Małtyniackij
6. Cerkiew
7. Cmentarz
8. Kapliczka
9. Chyża Broniewycza
10. Kapliczki Matki Bożej
11. Folwark
12. Chyża Dackiw
13. Chyża Nykolciw
14. Chyża Tarawskij
15. Kuźnia
16. Chyża Jackyw-Halycz
17. Piwniczka
18. Piwniczka
19. Punkt wycieku ropy
20. Chyża Waseriwskij
21. Chyża Neboriw
22. Chyża Nasinnikw
23. Tarasy
24. Chyża Mazurskij
25. Chyża Gajduliwskij
26. Chyża Luksiwskij
27. Zespół zabudowy osadniczej
28. Piwniczka
29. Piwniczka
30. Piwniczka

Mapa zinwentaryzowanych obiektów




Cerkiew w Łopience – dawniej i dzisiaj



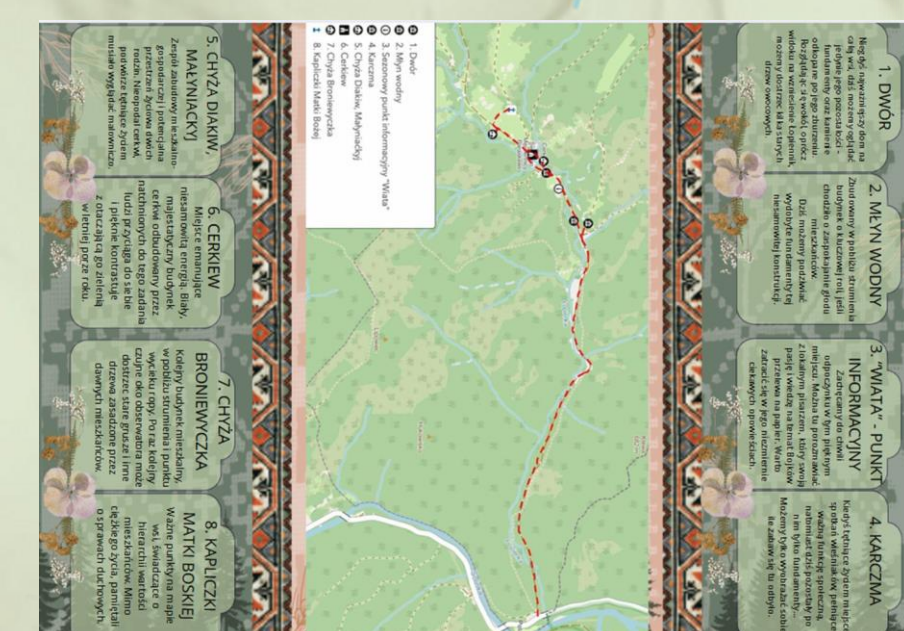

Cmentarz grzebalny



Młyn



„Schodkowy” układ tarasów dawnych pól uprawnych



Autorzy - studenci kierunku Gospodarka Przestrzenna Wydział Leśny Szkoły Głównej Gospodarstwa Wiejskiego w Warszawie, członkowie Studenckiego Koła Naukowego Gospodarki Przestrzennej:
Martyna Błaszczyk, Wiktoria Krajewska, Dominika Jałowiczor, Julia Lewandowska, Julia Maćkosz, Laura Mierzejewska, Urszula Mokiejewska

Opiekunowie zespołu badawczego
dr inż. Anna Długozima, dr inż. Izabela Dymitryszyn, dr inż. Ewa Kosiacka-Beck, dr inż. Joanna Budnicka-Kosior

