



[www.mapujpomoc.pl](http://www.mapujpomoc.pl)

VIII-XI  
20  
22

# MAPA POMOCY W POLSCE

## TRENDY I ZMIANY

# OGÓLNE INFORMACJE

Poniższy raport został opracowany na podstawie aktualizacji danych w bazie portalu Mapuj Pomoc, przeprowadzonej w okresie od 1 sierpnia do 30 listopada 2022 roku. Portal Mapuj Pomoc, stworzony i prowadzony przez Fundację CultureLab, jest obecnie największą bazą danych, monitorującą aktywność organizacji oraz instytucji pomocowych, działających na rzecz ukraińskich uchodźców w całej Polsce.

Celem zagwarantowania rzetelności danych, już po raz drugi (od 24 lutego 2022 roku) zespół Mapuj Pomoc przeprowadził kompleksową aktualizację wszystkich punktów pomocowych uwzględnionych w portalu. Proces aktualizacji przebiegał w kilku etapach: kontakt mailowy, telefoniczny, a także research internetowy (w przypadku organizacji, z którymi nie udało się skontaktować w sposób tradycyjny). Sprawdzono informacje dotyczące działalności **1104 placówek z całej Polski**. Aktualizacja umożliwiła potwierdzenie kto, gdzie i w jakiej formie wciąż podejmuje działania pomocowe. Zweryfikowano również, które placówki zakończyły lub zmieniły swoją działalność pomocową deklarowaną we wcześniejszym okresie.

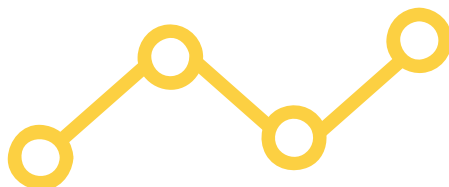
## PORÓWNANIE DANYCH

Po pierwszej aktualizacji 1 sierpnia w bazie Mapuj Pomoc wykazano:

- **1053 aktywnych placówek** (o 756 więcej niż w kwietniu 2022 roku)
- najwięcej aktywnych inicjatyw pomocowych w województwach: **mazowieckim, małopolskim oraz podkarpackim**.

Po drugiej aktualizacji (30 listopada 2022 r.) w bazie Mapuj Pomoc :

- **1009 placówek** potwierdziło swoją aktywność pomocową;
- w ciągu 4 miesięcy od wcześniejszej aktualizacji **291 placówek** zakończyło swoją aktywność pomocową;
- najwięcej aktywnych inicjatyw pomocowych wykazano w województwach: **mazowieckim (260), małopolskim (119) oraz podkarpackim (68)**;
- najwięcej punktów pomocowych, które zakończyły swoje działania wykazano w województwach: **śląskim (33), mazowieckim (31) i łódzkim (20)**.



# OGÓLNE STATYSTYKI



1375

LICZBA PUNKTÓW WSPARCIA DLA UCHODźCÓW DODANYCH DO BAZY MAPUJ POMOC W OKRESIE 24.02.2022 - 30.11.2022



1009

LICZBA PUNKTÓW UDZIELAJĄCYCH WSPARCIA UCHODźCOM NA DZIEŃ 30.11.2022



366

LICZBA PUNKTÓW, KTÓRE ZAPRZESTAŁY UDZIELANIA WSPARCIA UCHODźCOM DO DNIA 30.11.2022

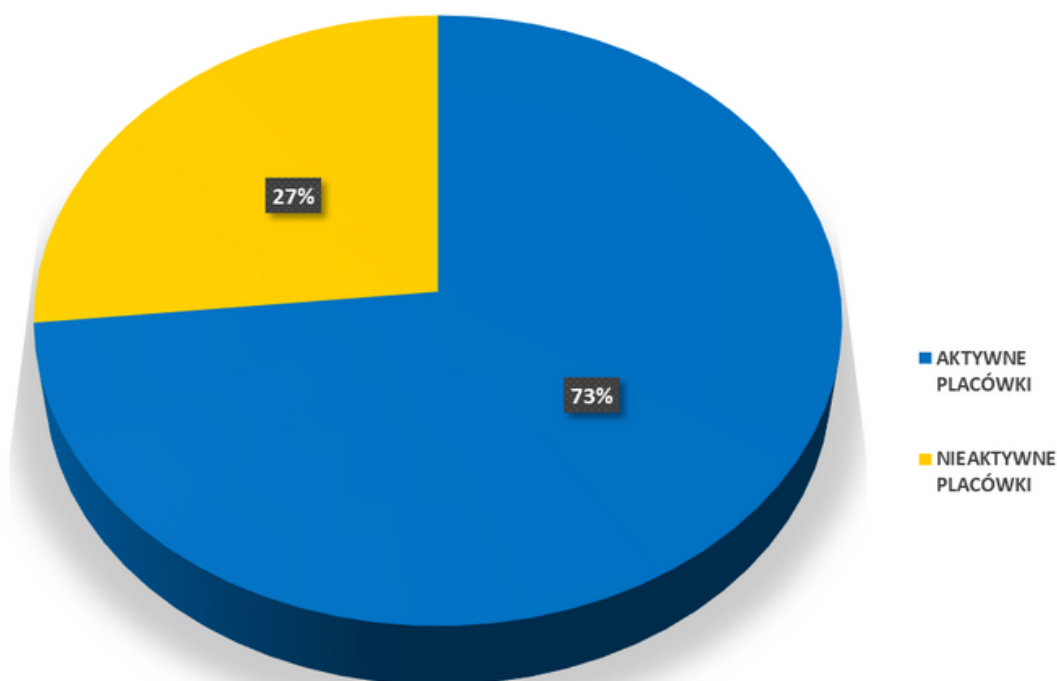


>40

LICZBA UWZGLĘDNIONYCH KATEGORII POMOCY MATERIALNEJ I USŁUGOWEJ

(w tym m.in.: pomoc prawna, medyczna, edukacyjna, psychologiczna, materialna czy mieszkaniowa)

## PLACÓWKI AKTYWNE UDZIELAJĄCE POMOCY VS PLACÓWKI JUŻ NIEAKTYWNE PO 9 MIESIĄCACH OD ESKALACJI KONFLIKTU ROSYJSKO-UKRAIŃSKIEGO



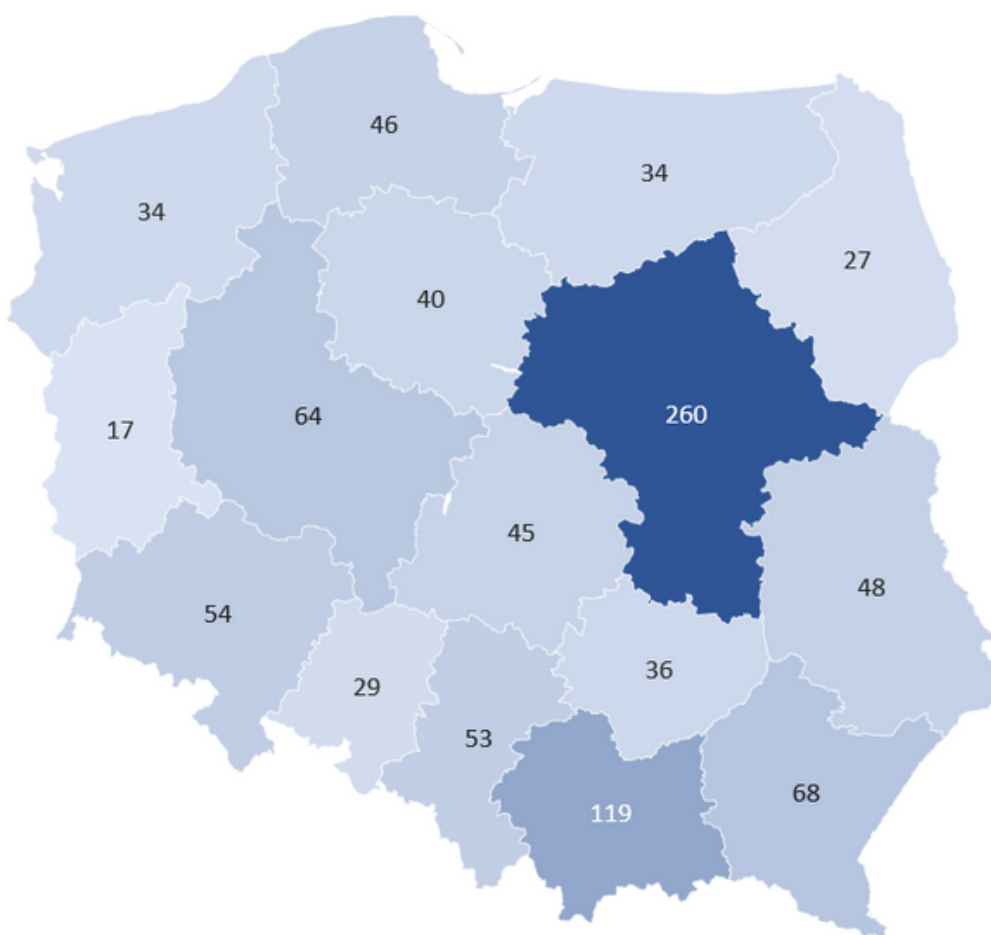
# PLACÓWKI UDZIELAJĄCE WSPARCIA - LISTOPAD 2022

**1009**

LICZBA ZMAPOWANYCH PLACÓWEK, INFOLINII I PORTALI  
INTERNETOWYCH UDZIELAJĄCYCH WSPARCIA UCHODźCOM  
NA DZIEŃ 30.11.2022

Uwzględniono tu "aktywne placówki", czyli punkty wsparcia dla osób uchodźczych z Ukrainy, które zostały zmapowane jako działające lub przygotowane do udzielania pomocy po 24 lutego 2022 i które kontynuują swoją działalność na dzień 30.11.2022.

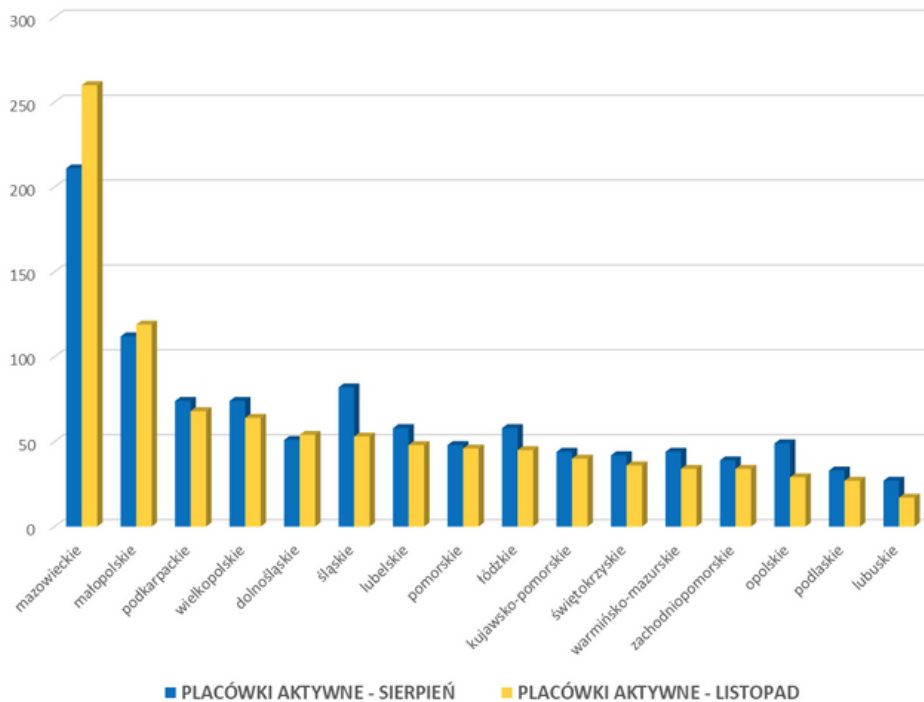
## LICZBA AKTYWNYCH PUNKTÓW POMOCOWYCH W POLSCE - PODZIAŁ NA WOJEWÓDZTWA



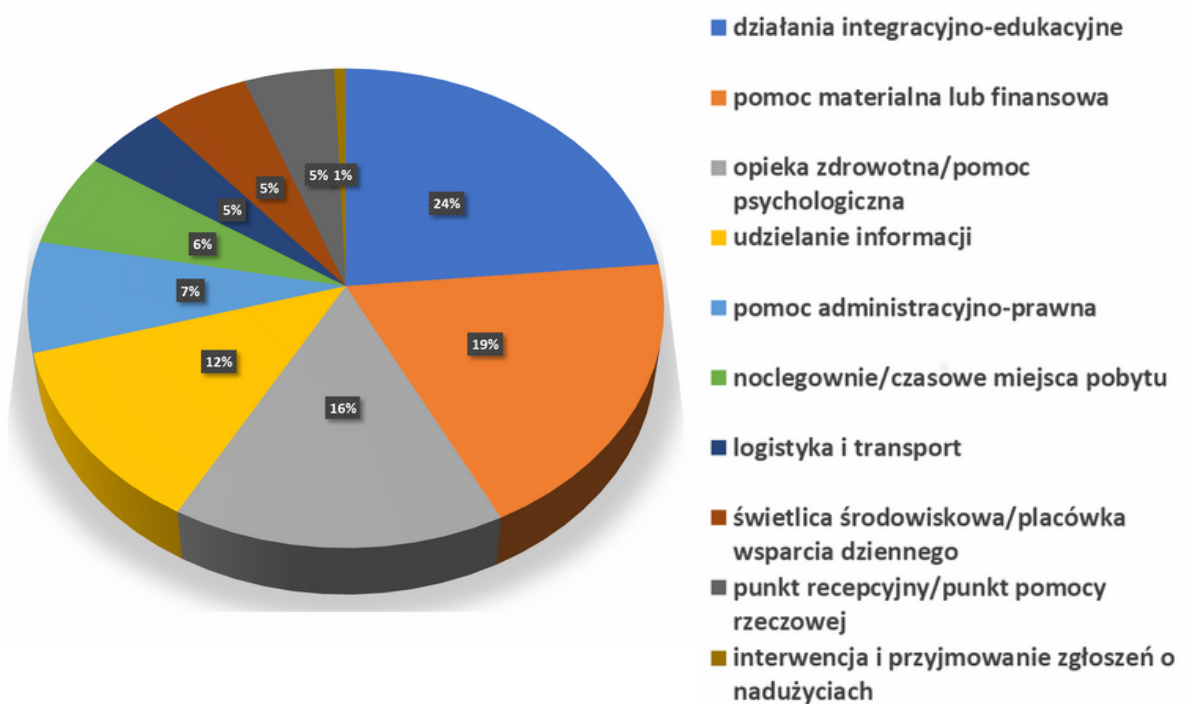
mazowieckie	260
małopolskie	119
podkarpackie	68
wielkopolskie	64
śląskie	53
lubelskie	48
dolnośląskie	54
łódzkie	45
kujawsko-pomorskie	40
pomorskie	46
świętokrzyskie	36
warmińsko-mazurskie	34
opolskie	29
zachodnio-pomorskie	34
podlaskie	27
lubuskie	17

# AKTYWNE PLACÓWKI

LICZBA AKTYWNYCH PLACÓWEK POMOCOWYCH DZIAŁAJĄCYCH W SIERPNIU 2022 r. VS W LISTOPADZIE 2022 r. W PODZIALE NA WOJEWÓDZTWA



## RODZAJ DZIAŁAŃ OFEROWANYCH PRZEZ PLACÓWKI UDZIELAJĄCE WSPARCIA UCHODźCOM na dzień 30.11.2022



# PLACÓWKI, KTÓRE ZAPRZESTAŁY UDZIELANIA POMOCY

**366**

ŁĄCZNA LICZBA ZMAPOWANYCH PLACÓWEK UDZIELAJĄCYCH POMOCY UCHODźCOM, KTÓRE ZAPRZESTAŁY DZIAŁAŃ W OKRESIE 1.06.2022 - 30.11.2022

**291**

LICZBA ZMAPOWANYCH PLACÓWEK, KTÓRE ZAPRZESTAŁY DZIAŁAŃ W OSTATNIM OKRESIE 1.08.2022 - 30.11.2022

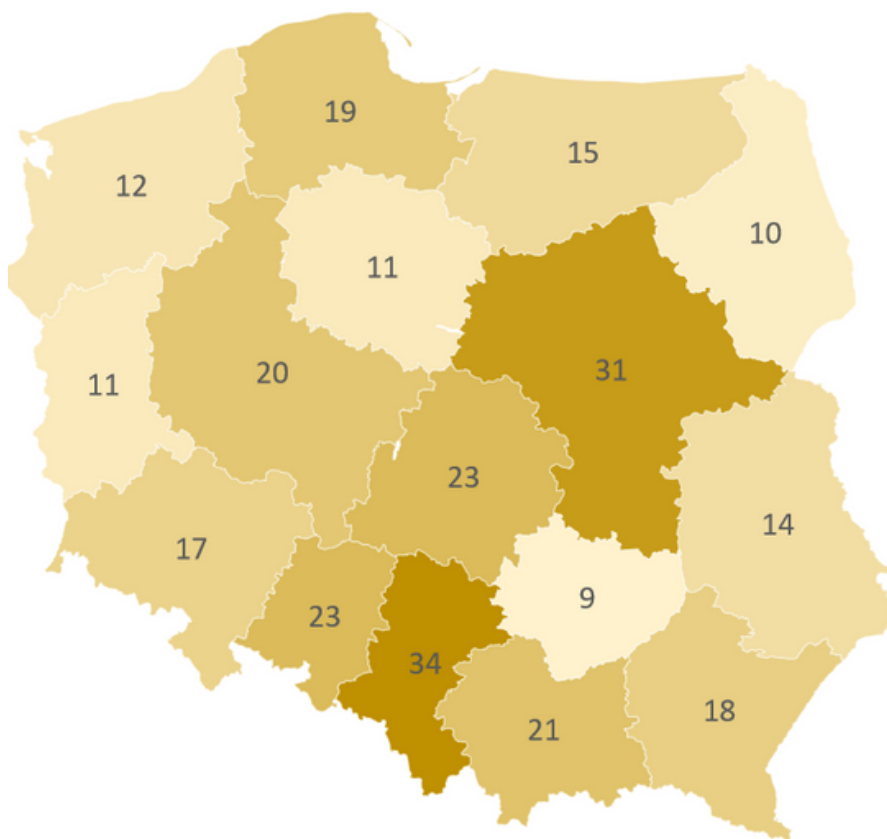
Placówki nieaktywne - punkty wsparcia uchodźców z Ukrainy, które zostały zmapowane jako działające lub przygotowane do udzielania pomocy tuż po 24.02.2022, a następnie zaprzestały działań pomocowych.

W ramach I aktualizacji (1 czerwca 2022 r. - 31 lipca 2022 r.) odnotowano zaprzestanie działalności przez 75 placówek pomocowych.

W okresie 1 sierpnia 2022 r. - 30 listopada 2022 r. 291 kolejnych placówek zakończyło swoje działania pomocowe.

Poniżej wykres prezentujący zmiany pomocowe w ostatnim okresie objętym aktualizacją: 1.08.2022 - 30.11.2022.

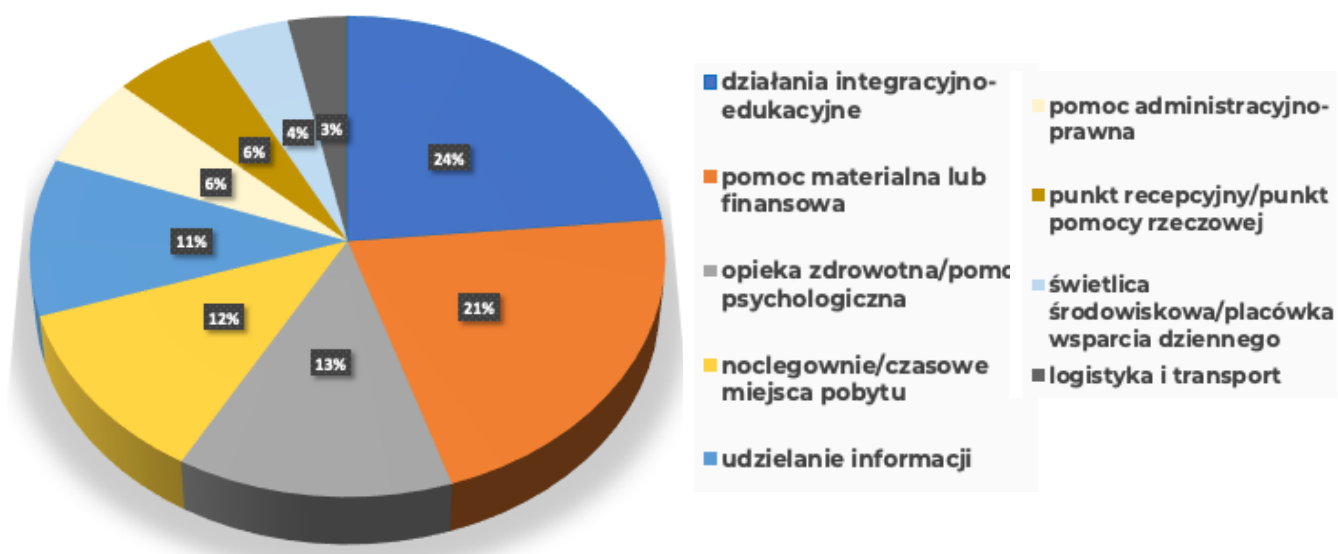
## LICZBA ORGANIZACJI, KTÓRE ZAPRZESTAŁY DZIAŁAŃ POMOCOWYCH NA RZECZ UCHODźCÓW w okresie 1.08 2022 - 30.11.2022



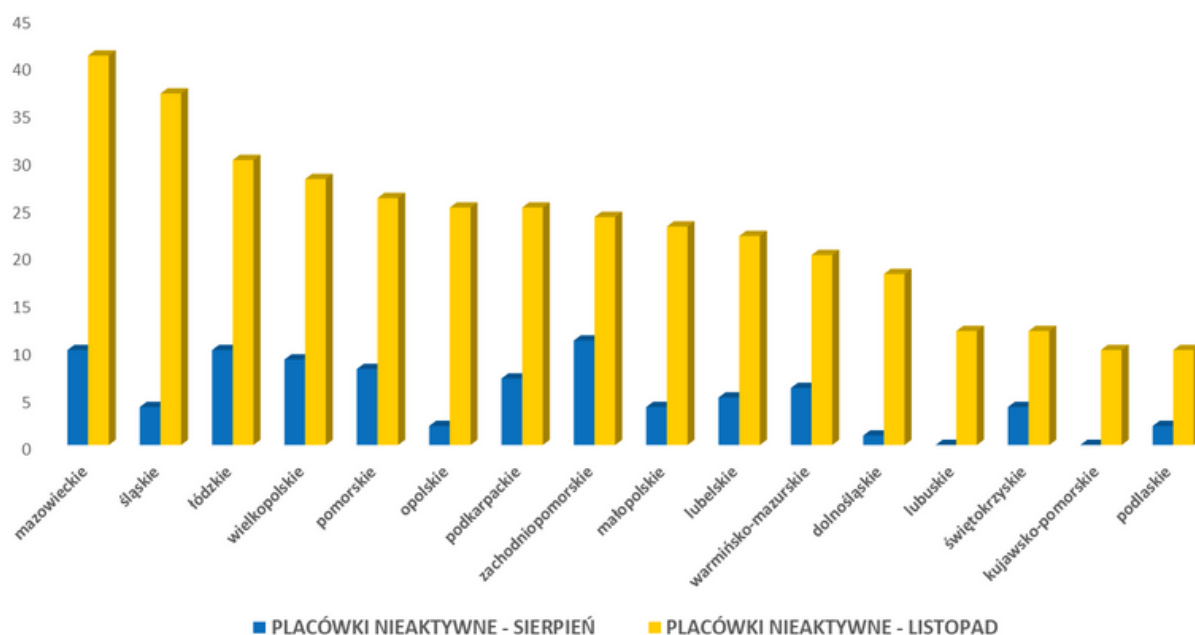
śląskie	34
mazowieckie	31
łódzkie	23
opolskie	23
małopolskie	21
pomorskie	19
podkarpackie	18
dolnośląskie	17
warmińsko-mazurskie	15
lubelskie	14
zachodniopomorskie	12
kujawsko-pomorskie	11
lubuskie	11
podlaskie	10
wielkopolskie	20
świętokrzyskie	9

# KATEGORIE ZAKOŃCZONYCH DZIAŁAŃ POMOCOWYCH

KATEGORIE DZIAŁAŃ POMOCOWYCH ZAPRZESTANYCH W OKRESIE SIERPIEŃ - LISTOPAD 2022 R.



LICZBA PLACÓWEK, KTÓRE ZAPRZESTAŁY DZIAŁAŃ POMOCOWYCH - STAN NA SIERPIEŃ VS LISTOPAD 2022 R. W PODZIALE NA WOJEWÓDZTWA



# LICZBA PLACÓWEK W MAPUJ POMOC - DYNAMIKA ZMIAN

**1375**

**ŁĄCZNA LICZBA ZMAPOWANYCH PLACÓWEK UDZIELAJĄCYCH  
POMOCY UCHODźCOM W OKRESIE 24.02.2022 - 30.11.2022**

Od początku eskalacji konfliktu Fundacja CultureLab mapuje placówki udzielające wsparcia uchodźcom z Ukrainy. Informacje na temat nowych punktów zbierane są w oparciu o dane z portali miejskich, mediów społecznościowych i innych źródeł.

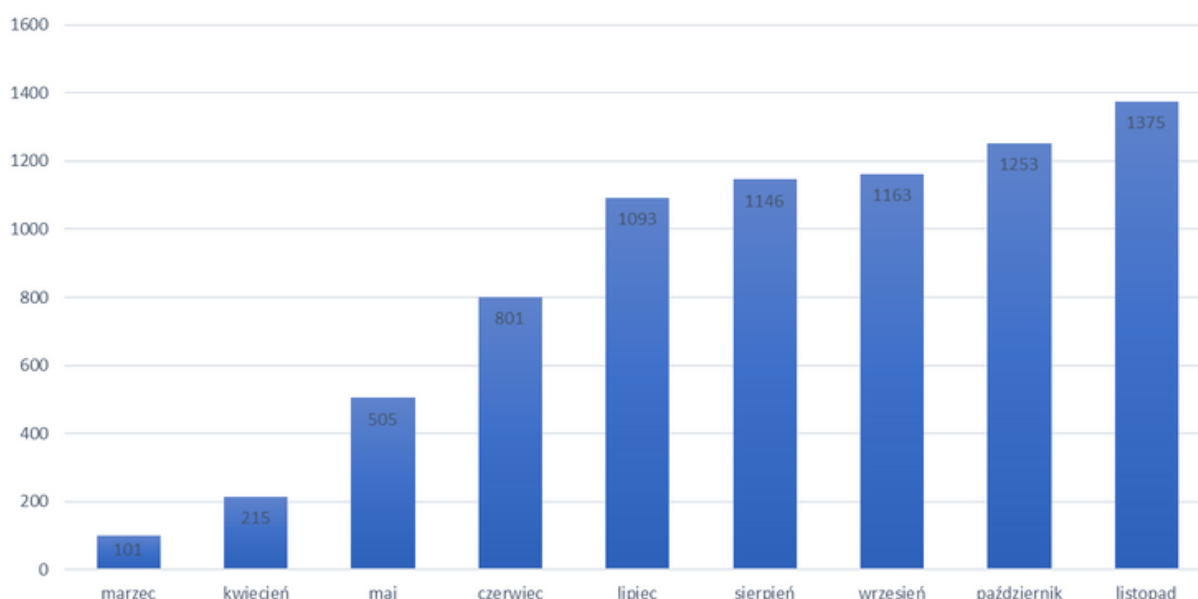
Początkowo baza poszerzała się o ok. 200 placówek miesięcznie. Po upływie 9 miesięcy zespół Fundacji wciąż odnajduje niezmapowane instytucje i organizacje, które dopiero rozpoczęły swoje działania na rzecz ukraińskich uchodźców lub takie, które działały już wcześniej, ale teraz stały się bardziej widoczne i możliwe do odnalezienia w terenie.

Poniżej wykres przedstawiający dynamikę mapowania nowych inicjatyw.

- Należy zauważyć, że część z placówek przedstawionych na wykresie jest już obecnie nieaktywna i zakończyła swoje działania do 30.11.2022. Ze szczegółami można zapoznać się na str. 6-7 niniejszego raportu.

## LICZBA NOWO DODANYCH/ZMAPOWANYCH PUNKTÓW POMOCOWYCH W PORTALU MAPUJ POMOC NA PRZESTRZENI OSTATNICH 9 MIESIĘCY

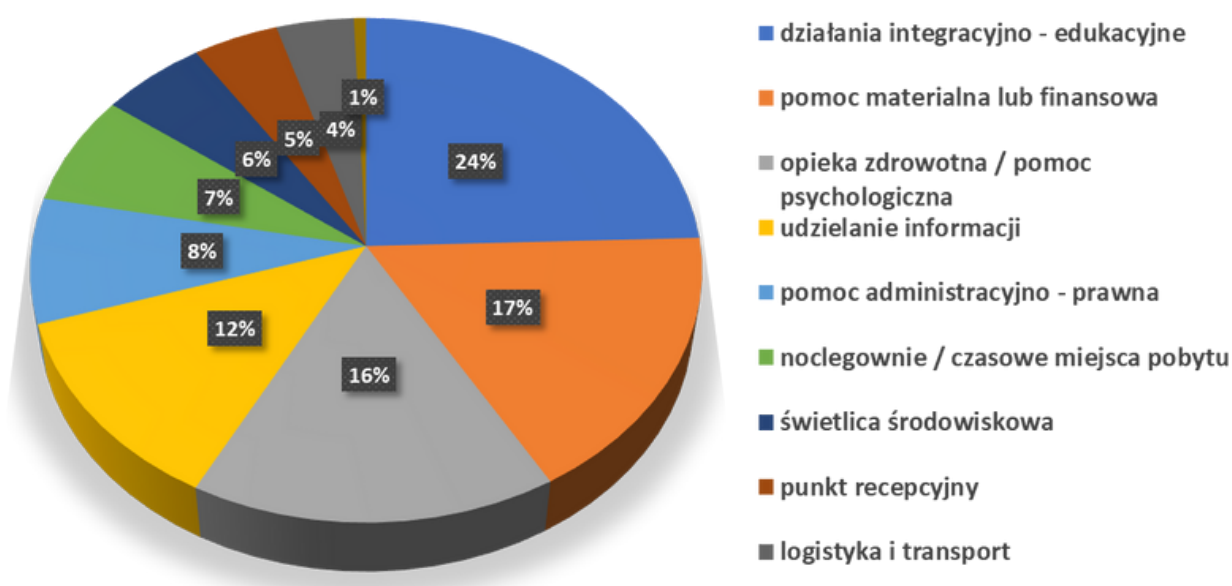
**NOWO ZMAPOWANE PUNKTY POMOCOWE  
MARZEC - LISTOPAD 2022**



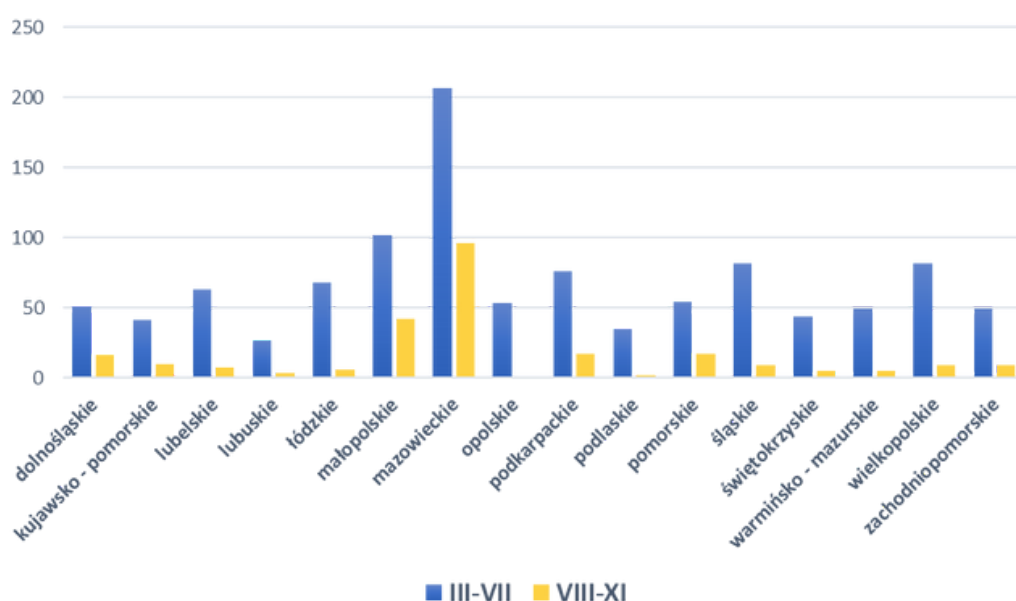


# KATEGORIE NOWO ZMAPOWANYCH DZIAŁAŃ POMOCOWYCH

KATEGORIE DZIAŁAŃ POMOCOWYCH ZMAPOWANYCH W OKRESIE SIERPIEŃ - LISTOPAD 2022 R.



## LICZBA PLACÓWEK, KTÓRE ROZPOCZĘŁY DZIAŁANIA POMOCOWE W OKRESIE II-VII VS VIII-IX W PODZIALE NA WOJEWÓDZTWA



# AKTUALIZACJE

## TRENDY-OBSERWACJE





- Sytuacja na mapie pomocy jest dynamiczna i bardzo zmienna. Z łącznej liczby 1375 zmapowanych placówek, do końca listopada działalność utrzymało 1009 punktów. 24% zakończonych działań dotyczyło integracji i edukacji, 21% pomocy materialnej i finansowej, a 13% pomocy psychologicznej.
- Najwięcej zamkniętych projektów odnotowano w województwie mazowieckim (42 punkty). Jednocześnie w tym samym województwie odnotowano największą liczbę nowo zgłaszanych punktów pomocowych (44 punkty).
- Brak równej dystrybucji pomocy w Polsce widoczny jest na mapie 1 - "Liczba aktywnych punktów pomocowych w Polsce - podział na województwa". 260 lokalizacji w województwie mazowieckim przebija 2-krotnie drugie pod względem największej liczby punktów pomocowych województwo - małopolskie (119 punktów), a niemal 9 -10 krotnie województwo lubuskie (17 punktów), podlaskie (27 punkty) czy zachodniopomorskie (34 punkty).
- W ciągu ostatnich 9 miesięcy zamknięto 37 placówek w województwie śląskim, 30 w łódzkim czy 27 w opolskim. Liczby te są podobne do tych w województwie mazowieckim, ale w powyższych trzech województwach oznaczają zmniejszenie liczby dostępnych placówek pomocowych o 20 - 50%.
- Najmniejsze zmiany w liczbie placówek odnotowano w województwach: podlaskim, kujawsko - pomorskim, świętokrzyskim i lubuskim.
- Jednocześnie również najmniej aktywnych punktów pomocowych, od początku trwania działań militarnych w Ukrainie, znajduje się w województwach lubuskim i podlaskim oraz zachodniopomorskim.

- Regiony z największą liczbą organizacji pomocowych to niemal niezmiennie od 9 miesięcy województwa: mazowieckie, małopolskie, podkarpackie, wielkopolskie oraz śląskie.
- Śledząc kategorie działań pomocowych, można zauważyć, że do tych najczęściej spotykanych należą: działania integracyjno - edukacyjne (418 punktów), opieka zdrowotna (276 punktów), pomoc materialno - finansowa (292 punkty).
- W ciągu ostatnich 4 miesięcy (1 sierpnia - 30 listopada 2022 r.) procentowo najwięcej przybyło:
  - świetlic środowiskowych (wzrost o 63%);
  - punktów interwencyjnych i przyjmowania zgłoszeń (57%);
  - punktów recepcyjnych (48%).
- W ciągu ostatnich 4 miesięcy (1 sierpnia - 30 listopada 2022 r.) liczbowo najwięcej przybyło:
  - działań integracyjnych (108 nowych punktów);
  - pozaszpitalnych punktów opieki zdrowotnej (46 nowych punktów);
  - świetlic środowiskowych (37 nowych punktów).

---

## KONTAKT

---

 [www.mapujpomoc.pl](http://www.mapujpomoc.pl)  
 [mapujpomoc@culturelab.pl](mailto:mapujpomoc@culturelab.pl)

 [www.facebook.com/mapujpomocpl](https://www.facebook.com/mapujpomocpl)  
 [@mapujpomoc](https://www.instagram.com/mapujpomoc)

## PARTNERZY

---

