PODPIS ZAUFANY
WALDEMAR KRZYSZTOF
IZDEBSKI
20.05.2022 08:43:59 [GMT+2]
Dokument podpisany elektronicznie
podpisem zaufanym

dr hab. inż. Waldemar Izdebski, prof. PW
były Główny Geodeta Kraju
(w okresie 7 czerwca 2018 r.- 13 maja 2022 r.)

Warszaw

Pan Waldemar Buda
Minister Rozwoju i Technologii

Szanowny Panie Ministrze, Drogi Waldku

W piątek 13 maja 2022 r. o godz. 12:00 byliśmy umówieni na spotkanie dotyczące bieżących spraw geodezji. O spotkanie zabiegałem ponad miesiąc, od chwili Twojego powołania na stanowisko Ministra Rozwoju i Technologii. W sekretariacie powiedziano mi, że spotkanie odbędzie się w sali obok Twojego gabinetu. Poszedłem tam więc i przygotowywałem się do rozmowy uruchamiając komputer i przeglądając dokumenty. Bardzo się zdziwiłem kiedy o 12:00 zamiast Ciebie pojawiła się w drzwiach Pani Dyrektor Generalna Aneta Rożek w towarzystwie swojego Pana Dyrektora i powiedziała, że przekazuje mi odwołanie ze stanowiska Głównego Geodety Kraju od Premiera Mateusza Morawieckiego i żadnego spotkania z Panem Ministrem już nie będzie.

Szkoda, że jako Minister nie byłeś zainteresowany stanem polskiej geodezji, ani rozmową z osobą, która 4 lata nią zarządzała. Wnioskowałeś o moje odwołanie bez chwili rozmowy i bez pełnej wiedzy o stanie rzeczy, prawdopodobnie jedynie na podstawie tylko Tobie znanej opinii, którą przygotowali tylko Tobie znani ludzi. To przykre i przede wszystkim zaskakujące, że po prawie 4 latach ciężkiej pracy tak zostałem potraktowany.

Z faktów późniejszych wynika jasno, że miały w tym swój udział zakulisowe działania mojej ówczesnej zastępczyni Pani Alicji Kulki, która po skutecznej intrydze stała się pełniąca obowiązki Głównego Geodety Kraju i będzie mogła spełnić swój główny, partykularny cel jakim jest otrzymanie w czerwcu nagrody za 35 lat pracy.

Pani Alicja Kulka nie spełniała moich oczekiwań na stanowisku Zastępcy GGK, i po nieudanych próbach polubownego załatwienia sprawy, zapewne ze względu na oczekiwanie nagrody *„(..) Najwcześniej żeby nie stracić nagrody za 35 lat pracy mogę złożyć w czerwcu rezygnację”*(fragment SMS od Pani Alicji Kulki z 4.02.2022 r.) zdecydowałem nie czekać dłużej i 8 lutego 2022 r. złożyłem ostatecznie do MRiT wniosek o jej odwołanie ze stanowiska Zastępcy Głównego Geodety Kraju (**załącznik nr 01a, 01b, 01c**).

Pani Alicja Kulka już przed moim wnioskiem o odwołanie, przebywała na zwolnieniach lekarskich od 11 stycznia 2022 r. do 2 lutego 2022 r. (23 dni), a od **8 lutego 2022 r.** poszła na długotrwałe zwolnienie, które trwało aż do **5 maja 2022 r.** (razem 87 dni), co przedstawiam w zestawieniu obok.

Ubezpieczony	Seria i nr zaśw.	Data wyst.	Niezdolny Od	Niezdolny Do
ALICJA KULKA	ZP 1949947	2022-04-15	2022-04-16	2022-05-05
ALICJA KULKA	ZP 3301134	2022-04-01	2022-04-02	2022-04-15
ALICJA KULKA	ZP 4886227	2022-03-15	2022-03-16	2022-04-01
ALICJA KULKA	ZP 5627498	2022-03-07	2022-03-08	2022-03-15
ALICJA KULKA	ZP 6809785	2022-02-21	2022-02-22	2022-03-07
ALICJA KULKA	ZP 7881426	2022-02-08	2022-02-08	2022-02-21
ALICJA KULKA	ZP 9728978	2022-01-19	2022-01-20	2022-02-02
ALICJA KULKA	ZQ 0597440	2022-01-10	2022-01-11	2022-01-19

Jest wysoce prawdopodobne, że w trakcie przebywania na zwolnieniu lekarskim była też autorką lub inspiratorką anonimów kierowanych do Ministerstwa Rozwoju i Technologii, które bezpodstawnie atakowały mnie osobiście i zarządzany przeze mnie urząd.

To, że w GUGiK panowały dobre relacje i właściwa atmosfera pracy potwierdza jednoznaczny głos poparcia wszystkich Dyrektorów GUGiK, który był reakcją na jeden z anonimów (**załącznik nr 02**), jak również stanowisko Pani Dyrektor Generalnej GUGiK, która z całą stanowczością potwierdziła, że Urząd był prawidłowo zarządzany. (**załącznik nr 03**).

Obecnie z bliżej nieokreślonych powodów Pani Alicja Kulka z premedytacją niszczy wszystko, co udało się nam w GUGiK na przestrzeni kilku lat zbudować. Rozpoczęła „czystkę" w GUGiK poprzez odwoływanie dyrektorów i wywieranie na pozostałych presji aby podejmowali się obowiązków, do których nie mają żadnego przygotowania. Już 18 maja 2022 r. zostali odwołani najbardziej doświadczeni Dyrektorzy:

- **Adolf Jankowski** – Dyrektor Departamentu Nadzoru, Kontroli i Organizacji Służby Geodezyjnej i Kartograficznej,
- **Żaneta Kornatowska**– Zastępca Dyrektora Departamentu Nadzoru, Kontroli i Organizacji Służby Geodezyjnej i Kartograficznej,
- **Rafał Władziński** – Dyrektor Departamentu Informacji o Nieruchomościach.

Presja wywierana na pozostałych dyrektorów powoduje, że część z nich obawia się przychodzić do pracy i już kilka osób jest na zwolnieniach lekarskich lub urlopach na żądanie. Urząd jest w paraliżu i nie mogę biernie przyglądać się sytuacji, w której niweczone są efekty 4 letniej pracy wielu zaangażowanych ludzi i niszczy się wyspecjalizowaną kadrę i osiągnięty postęp w geodezji i kartografii.

Wobec powyższego wnoszę o natychmiastowe odwołanie Pani Alicji Kulki ze stanowiska pełniącego obowiązki GGK, pilne przywrócenie do pracy zwolnionych Dyrektorów a także powołanie nowej i kompetentnej osoby na stanowisko p.o. Głównego Geodety Kraju oraz niezwłoczne ogłoszenie konkursu na to stanowisko. Jest to konieczne, aby GUGiK mógł dalej sprawnie funkcjonować i realizować przypisane mu zadania.

Natomiast ponieważ Pan Minister nie był zainteresowany stanem geodezji w Polsce, to poniżej krótko przedstawię najważniejsze sprawy, o których powinien Pan wiedzieć. Chciałbym też zaznaczyć, że udział Pani Kulki w realizacji tych osiągnięć był znikomy, ponieważ jak przedstawiłem, często przebywała na zwolnieniach, albo w kluczowych momentach np. procedowania ustawy *Prawo geodezyjne i kartograficzne* w Sejmie wysyłała mi jedynie pozdrowienia z „pięknej, pełnej kontrastów Kenii" (fragment SMS z 25.02.2020 r.). Zawsze wypoczynek, przyjemności, celebrowanie kawki czy herbatki były dla niej ważniejsze niż praca.

Na przestrzeni prawie 4 lat kierowania Głównym Urzędem Geodezji i Kartografii zrobiłem z Urzędu sprawną instytucję, realizującą swoje zadania bez żadnej zwłoki. W tym czasie Polska została również zauważona na arenie międzynarodowej czego efektem jest przyznanie w 2021 roku Głównemu Urzędowi Geodezji i Kartografii międzynarodowej nagrody Geospatial World Innovation Award 2021 w zakresie danych geodezyjnych (przestrzennych), w tym za serwis www.geoportal.gov.pl. Nie znane są mi są żadne przypadki aby GUGiK dostał wcześniej jakąkolwiek międzynarodową nagrodę. (**załącznik nr 04**).

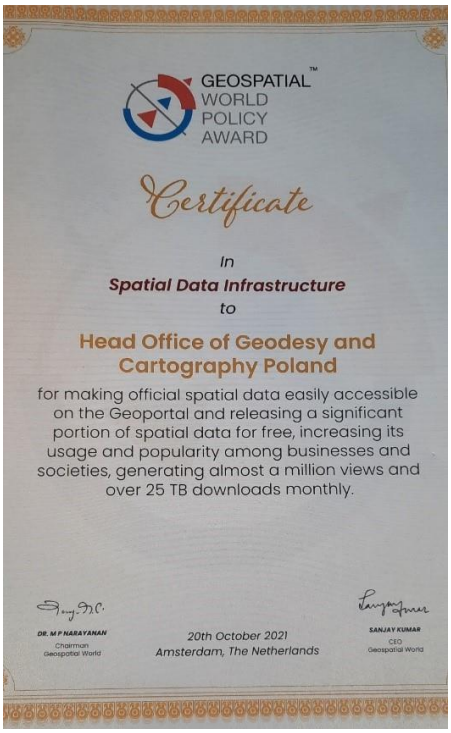
GEOSPATIAL™
WORLD
POLICY
AWARD

Certificate

In
Spatial Data Infrastructure
to
Head Office of Geodesy and Cartography Poland
for making official spatial data easily accessible on the Geoportal and releasing a significant portion of spatial data for free, increasing its usage and popularity among businesses and societies, generating almost a million views and over 25 TB downloads monthly.

DR. M P NARAYANAN
Chairman
Geospatial World

20th October 2021
Amsterdam, The Netherlands

SANJAY KUMAR
CEO
Geospatial World

W okresie ostatnich 2 lat zakończyliśmy z sukcesem nowelizację ustawy - Prawo geodezyjne i kartograficzne (ustawa z 16 kwietnia 2020 r.), który to proces został powierzony Głównemu Geodecie Kraju przez ówczesnego Ministra Inwestycji i Rozwoju Pana Jerzego Kwiecińskiego (**załącznik nr 05**). Główny Geodeta Kraju wraz ze swoimi współpracownikami przeprowadził proces legislacyjny, łącznie ze wszystkimi wystąpieniami na Komisjach Sejmowych jak i na posiedzeniu plenarnym Sejmu.

Po ponad roku obowiązywania znowelizowanej ustawy z całą stanowczością mogę stwierdzić, że poziom wykorzystania danych i usług ciągle rośnie i znajduje odbiorców w kolejnych gałęziach gospodarki.

Następnie w okresie od kwietnia 2020 r. do sierpnia 2021 r. opracowaliśmy na podstawie upoważnień odpowiedniego Ministra (upoważnienie Pani Minister Jadwigi Emilewicz – **załącznik nr 06** i upoważnienie Pana Ministra Jarosława Gowina – **załącznik nr 07**) proces konsultacji, opiniowania i uzgodnień międzyresortowych dla 14 rozporządzeń wykonawczych do znowelizowanej ustawy.

Po wprowadzonych zmianach legislacyjnych geodezja i kartografia funkcjonuje znacznie sprawniej, **przychody geodezji wzrosły o 30 %**, a z uwolnionych danych przestrzennych w szerokim zakresie mogą korzystać bez ograniczeń przedsiębiorcy, środowiska naukowe, instytucje i obywatele, co ma wpływ na rozwój gospodarki.

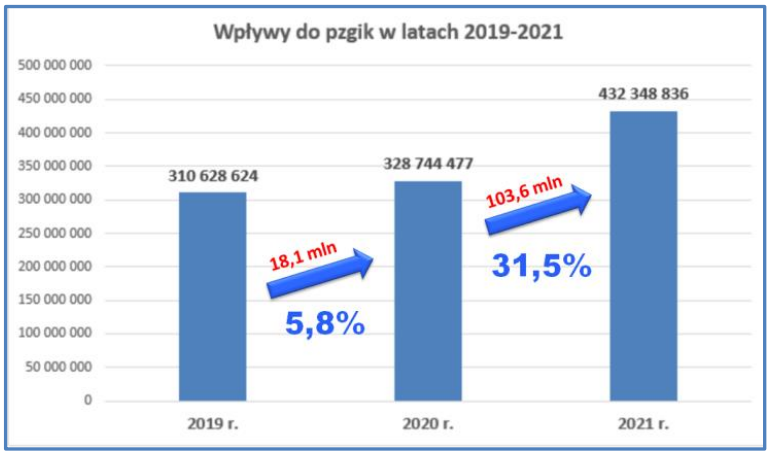

Od czasu zostałem także Pełnomocnikiem Rady Ministrów do spraw Rządowego Programu Rozwoju Zintegrowanego Systemu Informacji o Nieruchomościach (ZSIN), system ten znacznie zyskał na znaczeniu. Przede wszystkim istotnie wzrosła liczba jego użytkowników (obecnie ponad **12 tys.**), co jest wymiernym i obiektywnym wskaźnikiem wzrostu wykorzystania systemu. W tym czasie uruchomiono, martwe dotychczas, funkcjonalności do komunikacji powiatowych systemów do prowadzenia ewidencji gruntów i budynków z innymi rejestrami. Funkcjonalności są bardzo potrzebne o czym świadczą statystyki wskazujące, że w samym roku 2021 z komunikacji skorzystano ponad **14 465 956** razy, co jest wynikiem **wyższym o 516%** względem 2020 roku, w którym komunikacja została przeze mnie uruchomiona.

Kolejną potrzebną i intensywnie wykorzystywaną przez powiaty funkcjonalnością jest komunikacja systemów do prowadzenia ewidencji gruntów i budynków z system Elektroniczne Księgi Wieczystej, której statystykę wykorzystania przedstawiono na rysunku obok.

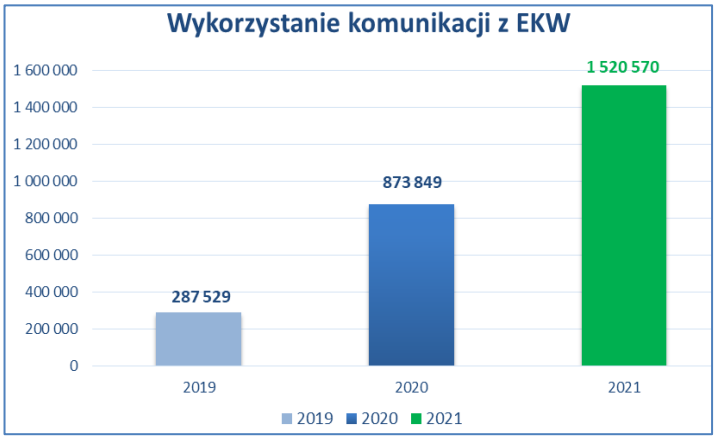

W okresie mojego zarządzania GUGiK prowadziłem intensywne działania rozwojowe serwisu www.geoportal.gov.pl oraz sukcesywnie zorganizowałem szkolenia dla pracowników administracji rządowej i samorządowej dotyczące obsługi i możliwości wykorzystania serwisu www.geoportal.gov.pl. W roku 2020 przeszkolono 578 osób z administracji rządowej), a dodatkowo w ramach realizowanego (samodzielnie) projektu POWER przeszkoliliśmy ponad 1000 pracowników samorządowych w zakresie wykorzystania Infrastruktury Danych Przestrzennych. Dodatkowo w zakresie działań dotyczących Służby Geodezyjnej i Kartograficznej w ostatnich dwóch latach zorganizowano ponad 50 różnych seminariów i wideokonferencji, które szczegółowo zestawiono w **załączniku 08**.

Na podstawie upoważnienia Ministra Rozwoju i Technologii Pana Piotra Nowaka (**załącznik nr 09**) przeprowadziliśmy także proces legislacyjny rozporządzenia Rady Ministrów ds. Zintegrowanego Systemu Informacji o Nieruchomościach. Proces konsultacji i opiniowania i uzgodnień międzyresortowych został zakończony, a projekt został przekazany do dalszego procedowania. Przepis ten jest oczekiwany przez środowisko i niezbędny do usprawnienia działania systemów publicznych, w szczególności ewidencji gruntów i budynków oraz Elektronicznych Ksiąg Wieczystych prowadzonych przez Ministerstwo Sprawiedliwości.

Chciałbym również zauważyć, że sukcesy te były wynikiem sprawnego zarządzania przez GGK i kompetentnej kadry, powołanych przeze mnie dyrektorów oraz ich pracowników merytorycznych, którzy powierzone zadania realizowali sprawnie i z dużym zaangażowaniem. Zarządzanie Urzędem w żaden sposób nie ucierpiało także w okresie pandemii, kiedy przez 2 lata pracowaliśmy zdalnie, a mimo to wszystkie sprawy były realizowane na bieżąco.

Z poważaniem

Były GŁÓWNY GEODETA KRAJU

dr hab. inż. Waldemar Izdebski, prof. PW

Załączniki

1. (a, b, c) - Pisma w sprawie odwołania Zastępcy GGK Pani Alicji Kulki
2. Pismo Dyrektorów GUGiK wyrażające opinie ws. funkcjonowania GUGiK
3. Pismo Dyrektor Generalnej GUGiK odnoszące się do funkcjonowania GUGiK
4. Certyfikat nagrody Geospatial World Forum z 2021 r.
5. Upoważnienie Ministra Inwestycji i Rozwoju z 26 kwietnia 2019 r.
6. Upoważnienie Ministra Rozwoju z 8 kwietnia 2020 r.
7. Upoważnienie Ministra Rozwoju, Pracy i Technologii z 30 marca 2021 r.
8. Wykaz szkoleń i seminariów zorganizowanych przez GUGiK w latach 2020-2021
9. Upoważnienie Ministra Rozwoju i Technologii z 12 listopada 2021 r.

Do wiadomości

1. Posłowie na Sejm RP
2. Pan Premier Mateusz Morawiecki