

Srpania

Polsko-Niemiecka

8

35/7-16/3/56

TRAITÉ DE VERSAILLES

Urząd Katastralny
CHODZIEŻ

28. Juin 1919

Frontière entre l'Allemagne et la Pologne.

Section **E** Bornes Nr. 161-194 Chemise Nr. 13

Allemagne	Pologne
Province de <i>Westpreußen</i> <i>Procy zachodnie</i>	Voïevodie de <i>Toruń</i> <i>Łoczn</i>
Arrondissement de <i>Morrienwerder</i> <i>Kwidzyn</i>	Starostie de <i>Wyrzyski</i> <i>Wisztyta</i>
Cercle de <i>Flatow</i> <i>Złotów</i>	<i>Chodzież</i> <i>Kolmar</i>
Commune de <i>Gluboczin</i> <i>Gemeinde</i> <i>Glubczyn gmina</i> <i>Strusendorf</i> <i>Gemeinde</i> <i>Strusendorf gmina</i>	Commune de <i>Stare dwór</i> <i>Staroni Gut</i> <i>Belginiowo</i> <i>gmina</i> <i>Belgonau</i> <i>Gemeinde</i>

TRAITÉ DE VERSAILLES

Urząd Katastralny
CHODZIEŻ

28. Juin 1919.

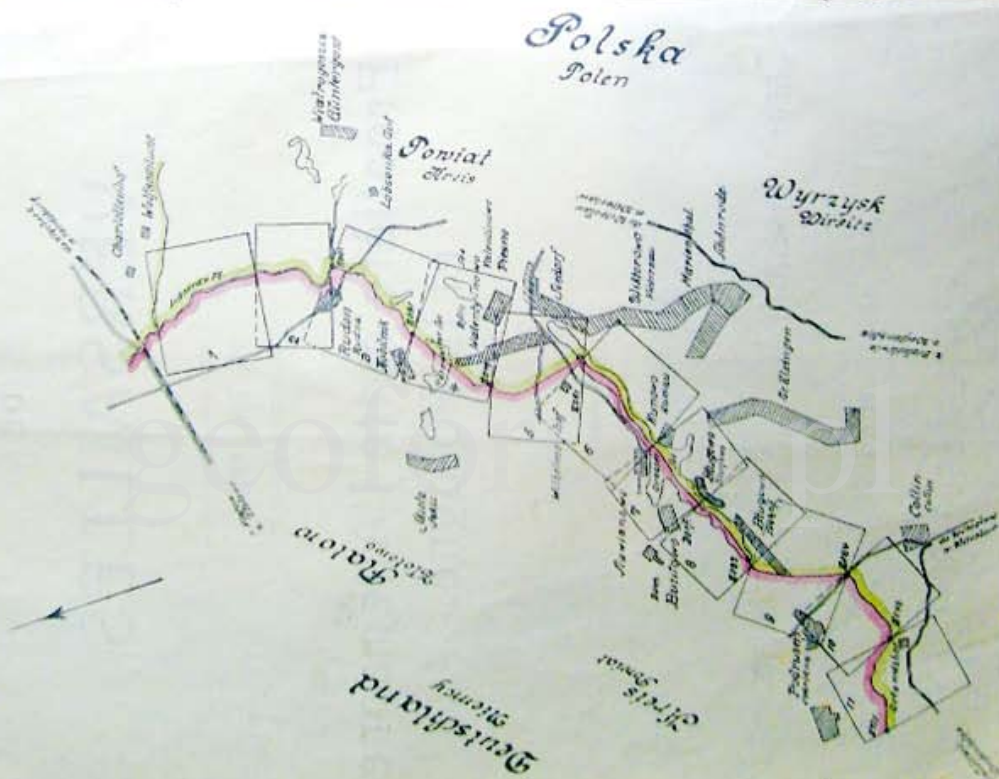
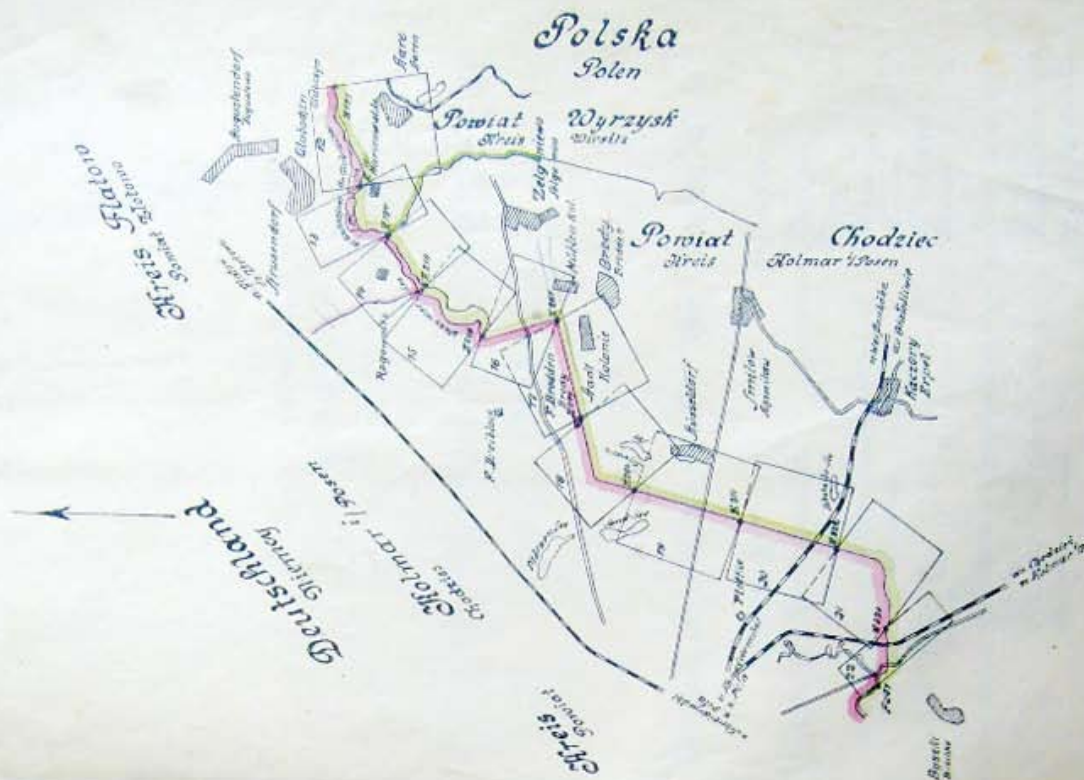
Frontière entre l'Allemagne
et la Pologne.

PREZYDIUM
Urząd Katastralny
w Chodzieży
Pocztowy Zarząd Rolniczy
Nr _____

Carte d'ensemble No. 1 (chemises No. 1-22)

de la section 8

echelle 1 : 100 000



Allemagne

Pologne

Extrait des
plans cadastraux.

Glubschin, Kartenblatt 1.

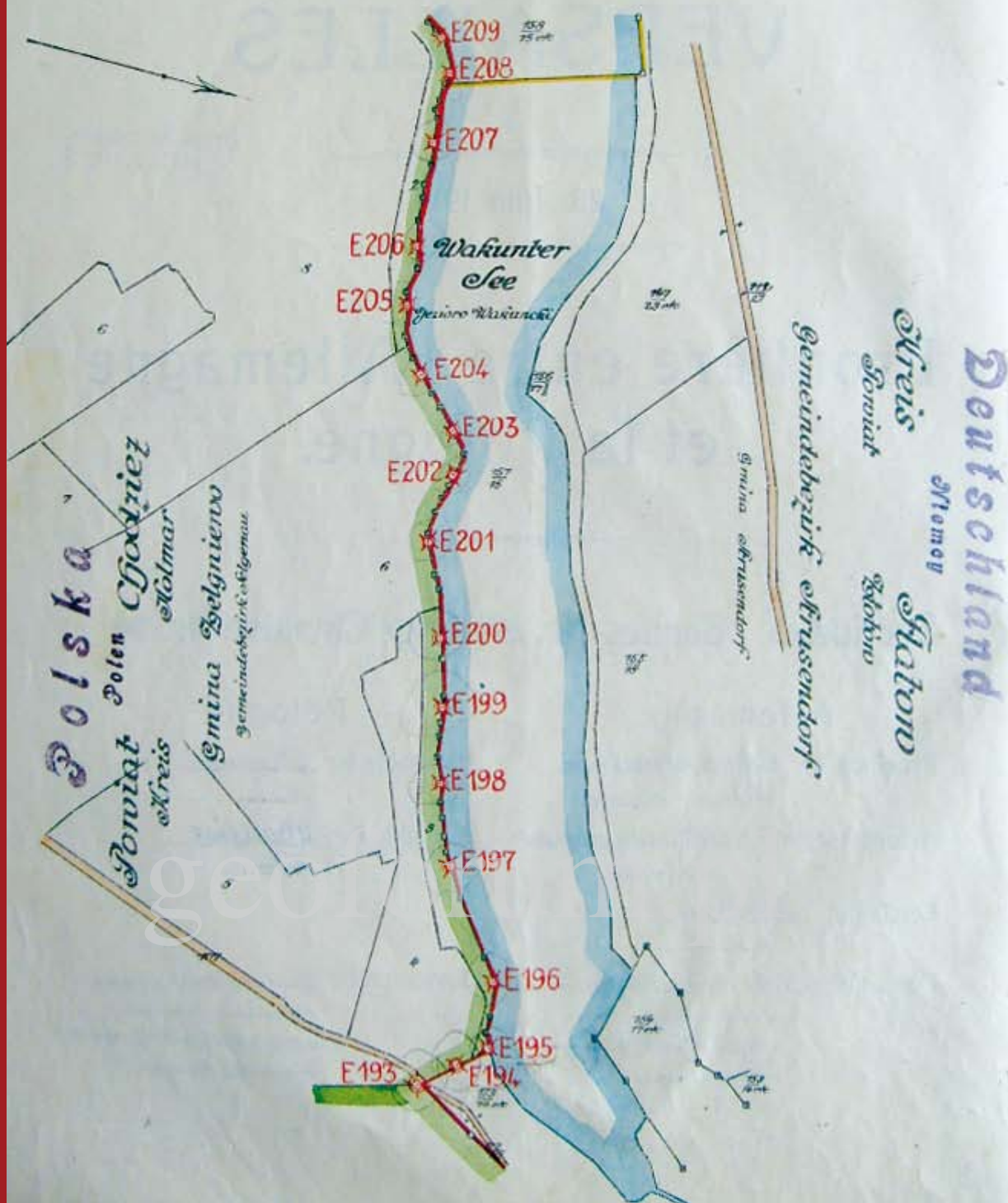
Belgniewo, Karta 1.

Gemarkung — Obwód

Glubczyń, Karta 2.

Belogonau, Kartenblatt 1.

Echelle approx. 1:5000



Deutschland
 Kreis Memm Stoton
 Kreis Kolmar
 Kreis Strusendorf
 Kreis Memm Stoton
 Kreis Kolmar
 Kreis Strusendorf



Polska
 Powiat Godziej
 Powiat Kolmar
 Powiat Bagniewo

Legende.
 borne numerée de la frontière d'Etat.
 borne frontière avec terrain
 frontière d'Etat
 limite commune
 limite de propriété
 cheminement
 eaux, fossés, etc.
 routes chemins, etc.
 Borne existante en noir, nouvellement placée en rouge

Carte de _____
 No. _____

Extrait des
plans cadastraux.
Gemarkung — Obřeb
Echelle approx. 1:5000.

Allemagne

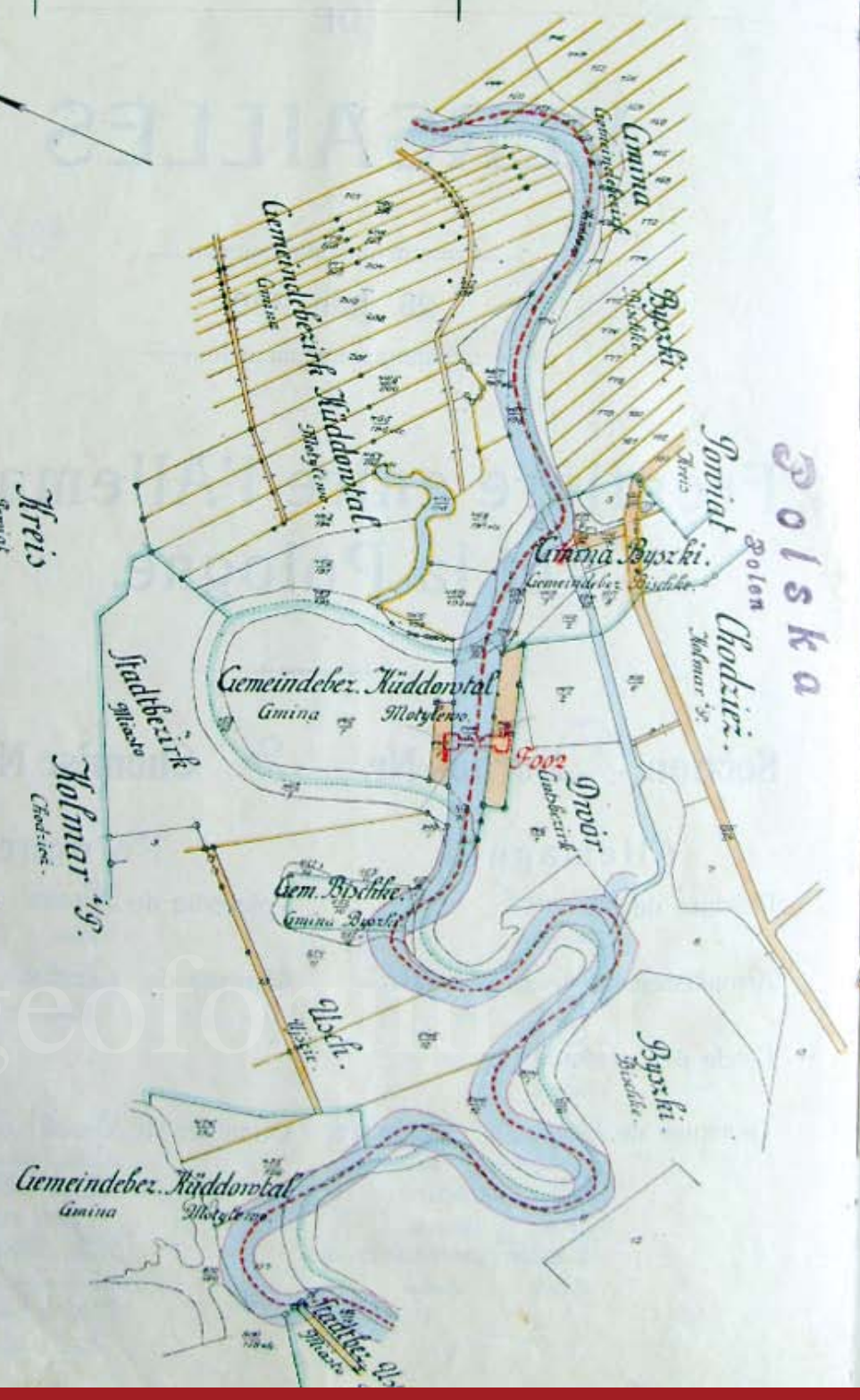
Küddorftal, Kartenblatt 1
Motylensko, Kartenblatt 1.
Stadt Usher Metzbruch, Kartenblatt 1.
Miaasto Ujście, Motockie bagno, Karten 1.

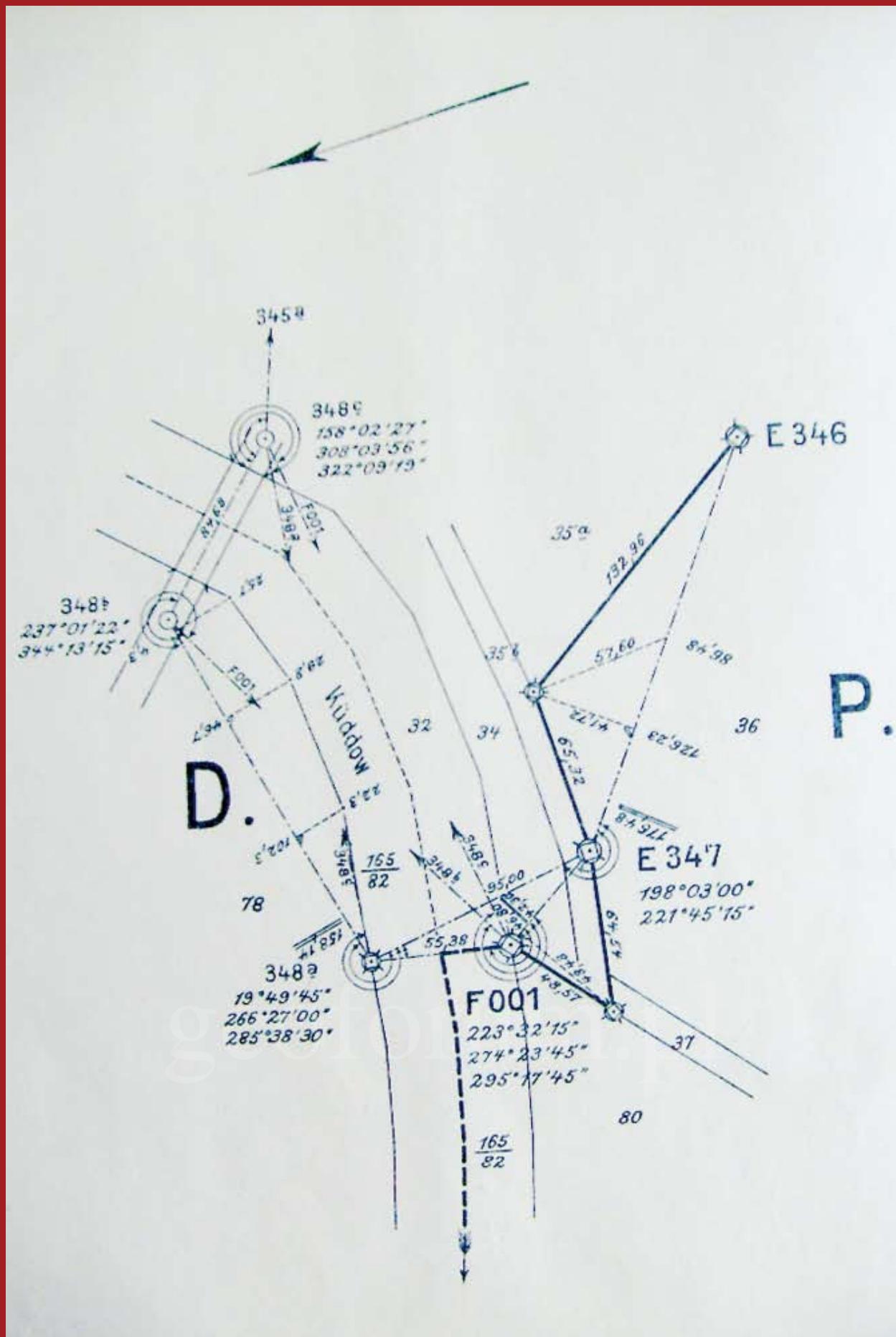
Pologne

Byzski wieś, Byszki Dorf, Kartenblatt 1.
Byzski dwór, Byszkie Rittergut, Kartenblatt 1.
Miaasto Ujście bagno, Stadt Usher Bognabruh, Kartenblatt 1.
Karta 1, Kartenblatt 1.
Karta 1, Kartenblatt 1.
Karta 1, Kartenblatt 1.
Karta 1, Kartenblatt 1.

Deutschland
Przemysl

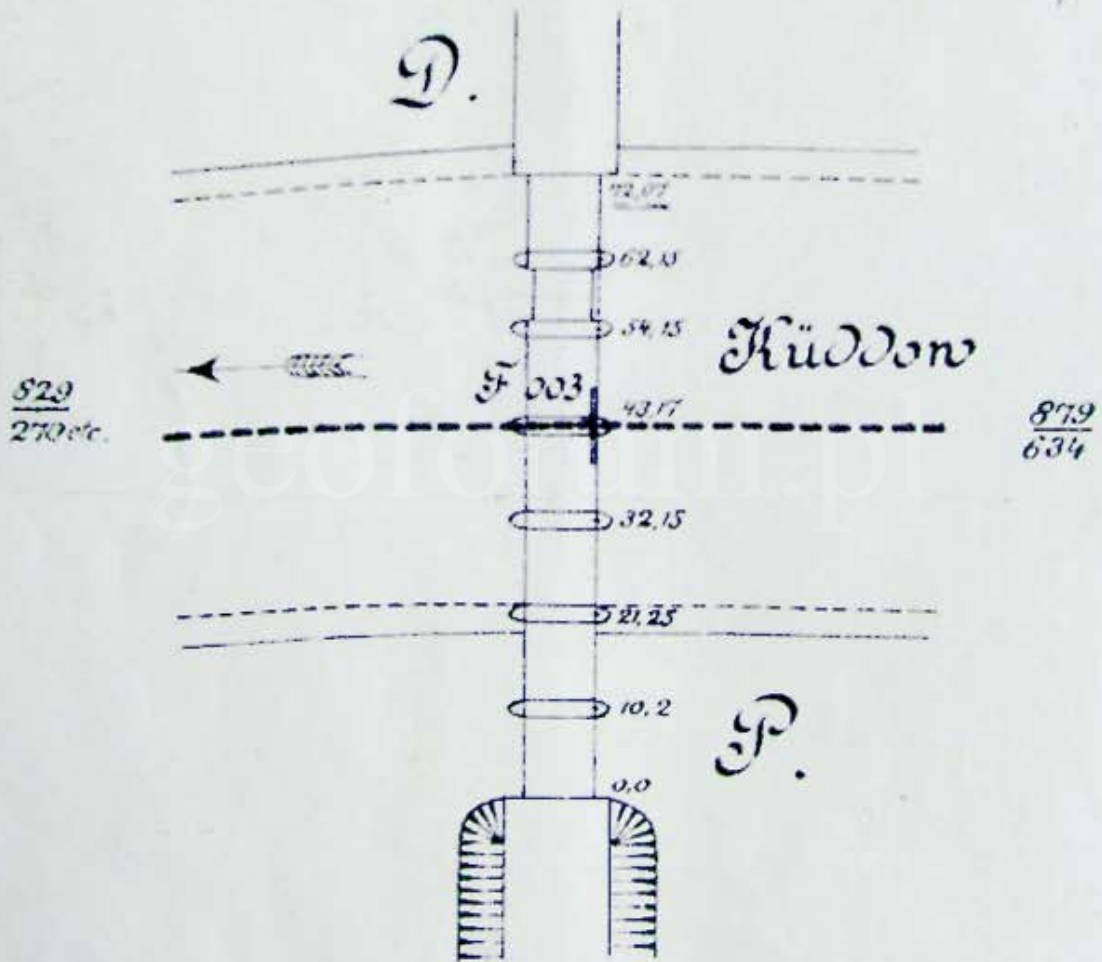
Polska
Golen Chodziez





Zarys pomiarowy

Pont de la Douane de Utsch.



Ech. appro

Punkt graniczny F 003 na moście nad Notecią



**Tabliczki informujące o punktach granicznych
F 003 i F 004**



Przebieg granicy w rejonie Pity (fragment mapy załączonej do traktatu wersalskiego)