

Kataster nieruchomości rejestrem publicznym

Dariusz Felcenloben; analiza prawna procedur katastralnych, książka adresowana głównie do geodetów wykonujących prace związane z modernizacją istniejącej ewidencji gruntów, podziałami i scaleniami nieruchomości, urzędników pracujących przy prowadzeniu EGiB; 320 stron; Wyd. Gall, Katowice 2009

● 00-790..... 99,00 zł



Geodezja satelitarna

Jerzy Rogowski, Magdalena Kłęk; znajdziemy tu m.in. opis wyznaczania pozycji punktów na powierzchni Ziemi z obserwacji sztucznych satelitów, podstaw dynamiki ruchu orbitalnego, transformacji współrzędnych używanych w geodezji czy satelitarnych technik pomiarowych; 134 strony; wyd. UW im. Marii Skłodowskiej-Curie, Warszawa 2009

● 00-720..... 20,00 zł



GIS. Rozwiązania sieciowe

Tomasz Kubik; książka wyjaśnia aktualne zagadnienia dotyczące architektury i budowy systemów informacji przestrzennej; omawia rolę takich organizacji, jak OGC i ISO w tworzeniu światowych standardów GIS, opisuje proces wdrożenia i implementacji dyrektywy INSPIRE, przedstawia usługi sieciowe i geoprzestrzenne; 210 stron; Wydawnictwo PWN, Warszawa 2009


● 00-780..... 44,90 zł



Rozważania o GIS. Planowanie Systemów Informacji Geograficznej dla menedżerów

Roger Tomlinson; książka jest lekturą obowiązkową dla wszystkich, którzy - bez względu na obszar działania - chcą profesjonalnie podejść do wdrożenia systemu informacji geograficznej; zawiera szczegółowy opis metody wdrożenia GIS, którą autor wypracował przez lata doświadczeń zawodowych; 292 strony; Wyd. ESRI Polska, Warszawa 2008


● 00-710..... 95,00 zł



Gospodarowanie gminnymi zasobami nieruchomości

Red. Radosław Wiśniewski; książka, która ułatwi administracji uporządkowanie i inwentaryzację nieruchomości gminnych; systemowe ujęcie procesów gospodarowania nieruchomościami gruntowymi w zasobach gminnych; 275 stron, wyd. Uniwersytet Warmińsko-Mazurski, Olsztyn 2009

● 00-770..... 29,00 zł



Rozgraniczanie nieruchomości. Teoria i praktyka

Dariusz Felcenloben; publikacja zawiera obszerny komentarz wzbogacony o wybrane akty prawne i orzecznictwo w sprawach o rozgraniczenie, a także przykłady wadliwie prowadzonych postępowań rozgraniczeniowych; autor dostrzega w niej ułomność prawa i naświetla problemy, które wymagają analizy; 320 stron, Wyd. Gall, Katowice 2008

● 00-700..... 110,00 zł



Geodezja katastralna. Procedury geodezyjne i prawne. Przykłady operatów.

Ryszard Malina, Marian Kowalczyk; publikacja omawia wybrane zagadnienia z zakresu stanów prawnych nieruchomości i zasad ich regulacji, zawiera przykłady operatów technicznych w wybranych procedurach geodezyjno-prawnych; 608 stron, Wyd. Gall, Katowice 2009


● 00-760..... 119,00 zł



Podziały nieruchomości - komentarz

Zygmunt Bojar; II wydanie książki o procedurach i zasadach obowiązujących przy podziałach nieruchomości; zawiera wzory dokumentów; ukazuje relacje przepisów z zakresu podziałów nieruchomości z przepisami dotyczącymi m.in. planowania i zagospodarowania przestrzennego; 360 stron, Wyd. Gall, Katowice 2008


● 00-680..... 89,00 zł



Vademecum prawne geodety 2009

Adrianna Sikora; IV wydanie publikacji zawierającej komplet zaktualizowanych uregulowań prawnych niezbędnych do wykonywania zawodu geodety; I część to wykaz tematyczny przepisów prawnych, a II - obszerny zbiór ustaw i rozporządzeń; 968 stron, Wyd. Gall, Katowice 2009


● 00-750..... 130,00 zł



Geodesy, Surveying and Professional Ethics

Ryszard Hycner, Marta Dobrowolska-Wesołowska; geodezja, geodezyjne pomiary szczegółowe i etyka zawodowa - wybrane teksty źródłowe z tłumaczeniem dla studentów, nauczycieli i wykonawców; zawiera słowniczek angielsko-polski oraz zestaw 200 pytań z geodezji i kartografii, katastru, GIS; 250 stron, Wyd. Gall, Katowice 2008

● 00-670..... 87,00 zł



Geodezja inżynierjno-drogowa

Stefan Przewłocki; II rozszerzone wydanie podręcznika dotyczącego pomiarów geodezyjnych związanych z budową i eksploatacją dróg przewidziany dla studentów wydziałów geodezji, budownictwa, architektury i inżynierii środowiska, projektantów oraz inżynierów praktyków; 320 stron, Wydawnictwo Naukowe PWN, Warszawa 2009

● 00-740..... 39,90 zł



Wykonawstwo geodezyjne

Ryszard Hycner, Paweł Hanus; w książce przedstawiono przepisy prawne i technologiczne dotyczące problematyki wykonawstwa geodezyjnego, przykłady realizacji prac z zakresu miernictwa oraz przykłady działania ODGiK-ów i czynności tam wykonywanych; zawiera 100 pytań wraz z odpowiedziami; 366 strony, Wyd. Gall, Katowice 2007


● 00-630..... 89,00 zł



Rozgraniczenie i podział nieruchomości

Magdalena Durzyńska; publikacja adresowana do geodetów, prawników oraz pracowników samorządu terytorialnego; I część obejmuje zagadnienia dotyczące postępowania rozgraniczeniowego; II - zagadnienia podziału nieruchomości oraz zestawienie najnowszego orzecznictwa; 354 strony, Wyd. LexisNexis, Warszawa, 2009

● 00-730..... 69,00 zł



Systemy satelitarne GPS, Galileo i inne

Jacek Januszewski; opracowanie obejmuje teoretyczne podstawy działania systemów satelitarnych GNSS, określanie za ich pomocą pozycji i ocenę jej dokładności; przedstawia też ich zastosowania w nauce i różnych dziedzinach gospodarki; 336 stron, PWN, Warszawa 2006

● 00-520..... 39,90 zł

