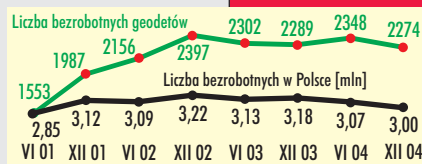
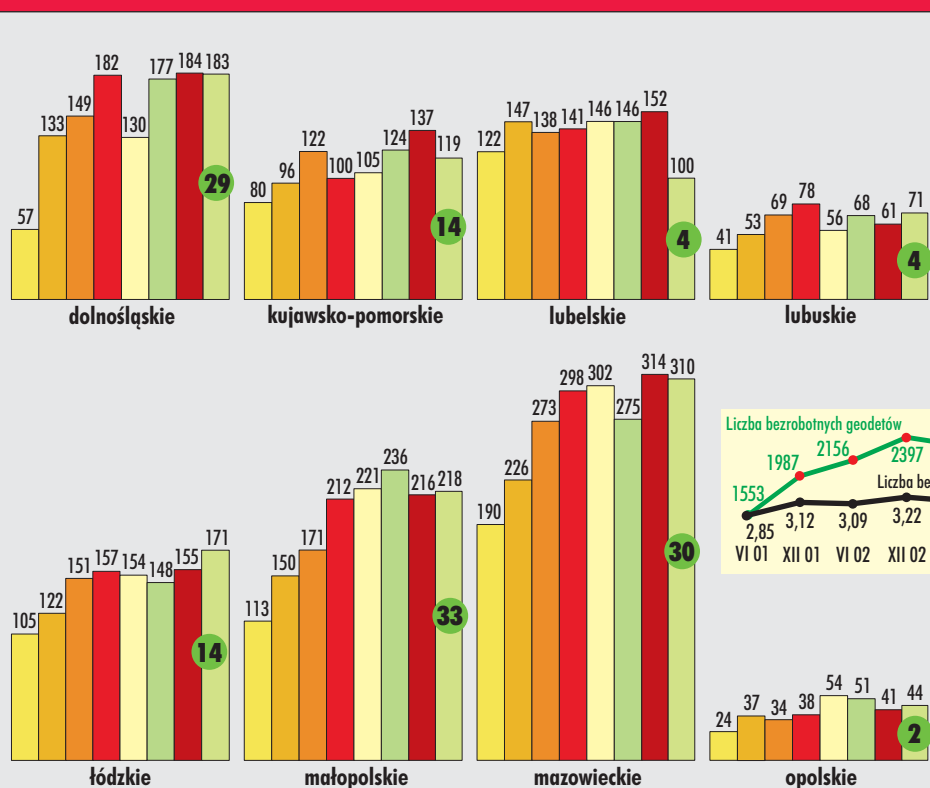


NASZE BEZROBOCIE

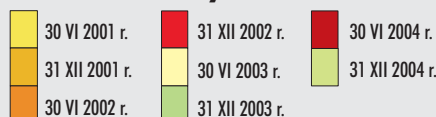
Według najnowszych danych uzyskanych z wojewódzkich urzędów pracy w drugim półroczu 2004 roku liczba bezrobotnych geodetów i kartografów nieznacznie się zmniejszyła (o 3,2%). Na koniec grudnia było ich 2274, czyli najmniej od czerwca 2002 r. Jest to zgodne z ogólną tendencją spadku bezrobocia w naszym kraju. Niestety, wciąż jednak oferty w pośredniakach tylko

w niewielkim stopniu mogły zaspokoić potrzeby. Wyjątek stanowiły te, które były

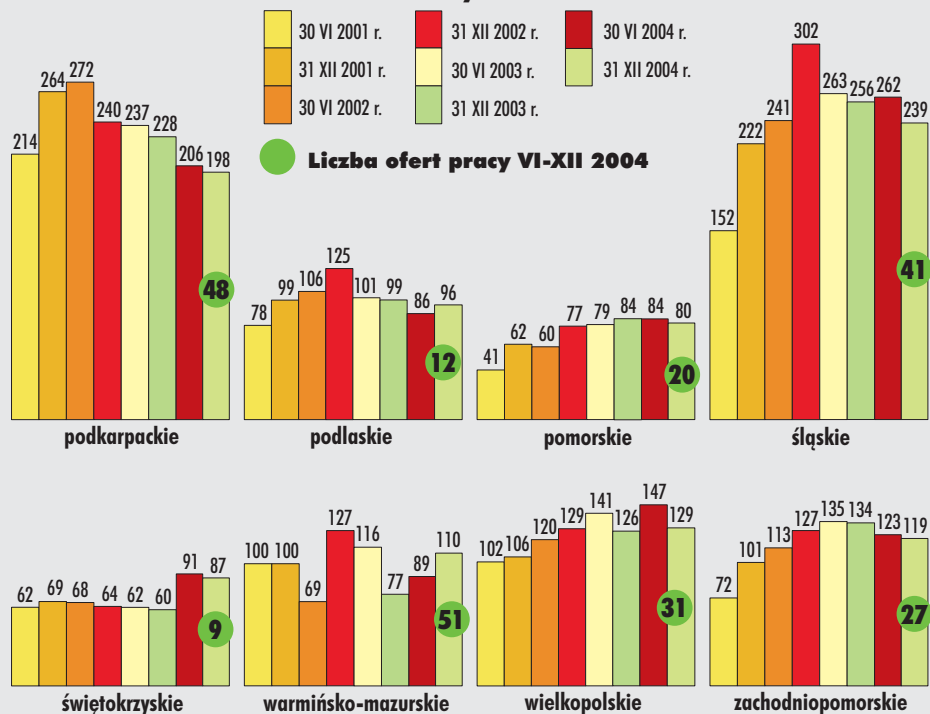
skierowane do specjalistów z dziedziny fotogrametrii i teledetekcji. Choć i w tym przypadku sytuacja nie była wcale różowa, bowiem najwięcej bezrobotnych o tej specjalności było w mazowieckim i żadnej oferty, a najwięcej ofert (50% całej puli krajowej) pojawiło się w warmińsko-mazurskim, gdzie nie było aż takiego zapotrzebowania. Nadal bardzo trudno znaleźć zatrudnienie osobom ze średnim wykształceniem geodezyjnym (1789 osób bezrobotnych, a ofert pracy 217), ale tym razem na głowę pobili ich kartografowie (zaledwie 5 ofert na 70 bezrobotnych). Jeśli chodzi o liczbę bezrobotnych, w poszczególnych regionach tradycyjnie występują dość spore odchylenia od średniej. Przy czym wciąż przoduje w tej smutnej klasyfikacji mazowieckie (choć zanotowano tam niewielki spadek w stosunku do I półrocza ub.r.), a na przeciwnym biegunie jest opolskie. Tym razem największy wzrost liczby geodetów bez pracy nastąpił w warmińsko-mazurskim (19%). Za to aż w 10 województwach bezrobocie się zmniejszyło, najbardziej w lubelskim (34,2%). Oby ta ogólna tendencja spadkowa utrzymała się również w przyszłym półroczu.



Liczba bezrobotnych:



Liczba ofert pracy VI-XII 2004



Liczba bezrobotnych/ofert pracy według zawodów i specjalności (kraj)

13/21	inż. geodeta – fotogrametria i teledetekcja	3/2	inż. geodeta – geomatyka
37/3	inż. geodeta – geodezja górnicza	66/21	inż. geodeta – kataster i gospodarka nieruchomościami
69/33	inż. geodeta – geodezja inżynieryjno-przemysłowa	70/5	kartograf
92/15	inż. geodeta – geodezja urządzania terenów rolnych i leśnych	78/32	pozostali inż. geodeci i kartografowie
40/19	inż. geodeta – geodezyjne pomiary podstawowe i satelitarne	1789/217	technik geodeta
		11/1	rysownik geodezyjny
		6/0	rysownik kartograficzny

Zestawienie sporządzono na podstawie danych otrzymanych z wojewódzkich urzędów pracy