

## GIS w wodociągach i kanalizacji

**Marian Kwietniewski**; książka prezentuje wdrożenia GIS do projektowania i zarządzania systemami dystrybucji wody i odprowadzania ścieków; omówiono w niej tworzenie i wymianę informacji przestrzennej, programy do budowy baz danych GIS; 212 stron; PWN, Warszawa 2008

● 00-660 ..... 45,00 zł



## Uprawnienia zawodowe w geodezji i kartografii

**Ryszard Hycner, Paweł Hanus**; książka przygotowująca do egzaminu na uprawnienia w dziedzinie geodezji i kartografii w zakresie 1 i 2; zawiera przepisy prawne oraz pytania wraz z odpowiedziami; 352 strony, Wyd. Gall, Katowice 2007


● 00-570 ..... 79,00 zł



## GIS. Obszary zastosowań

**Dariusz Gotlib, Adam Iwaniak, Robert Olszewski**; książka o wdrożeniach GIS w geodezji, kartografii, marketingu, administracji i zarządzaniu przedsiębiorstwem; ma stanowić źródło inspiracji do czego można wykorzystać GIS; 230 stron; PWN, Warszawa 2008

● 00-650 ..... 42,00 zł



## GIS Teoria i praktyka

**P. A. Longley, M. F. Goodchild, D. J. Maguire, D. W. Rhind**; tłum.: Maciej Lenartowicz, Artur Magnuszewski, Piotr Werner, Dariusz Woronko; publikacja dotycząca GIS, danych przestrzennych, technik ich przetwarzania oraz analizy, zarządzania geoinformacją; tytuł oryg. „Geographic Information Systems and Science”; 520 stron, PWN, Warszawa 2006

● 00-560 ..... 89,00 zł



## Geodezja wyższa i astronomia geodezyjna cz. I

**Jerzy Rogowski, Magdalena Kłęk**; podręcznik dla studentów, omawia zagadnienia związane m.in. z układami współrzędnych, ruchem obrotowym i orbitalnym Ziemi, systemami czasu stosowanymi w geodezji, nawigacji i astronomii; 80 stron; wydawca: Uczelnia Warszawska im. Marii Skłodowskiej-Curie, Warszawa 2007

● 00-640 ..... 16,00 zł



## Lotnicze i satelitarne obrazowanie Ziemi

**Zdzisław Kurczyński**; dwutomowa książka przedstawiająca współczesne problemy obrazowania powierzchni Ziemi z pułapu lotniczego i satelitarnego, głównie na potrzeby tworzenia opracowań kartograficznych i teledetekcyjnych; ciekawy podręcznik dla studentów i wszystkich osób zainteresowanych zdjęciami Ziemi; 582 strony, OWPW, Warszawa 2006

● 00-530 ..... 50,00 zł



## Wykonawstwo geodezyjne

**Ryszard Hycner, Paweł Hanus**; w książce przedstawiono przepisy prawne i technologiczne dotyczące problematyki wykonawstwa geodezyjnego, przykłady realizacji prac z zakresu miernictwa oraz przykłady działania ODGIK-ów i czynności tam wykonywanych; zawiera 100 pytań wraz z odpowiedziami; Wyd. Gall, Katowice 2007


● 00-630 ..... 89,00 zł



## Vademecum Prawne Geodety 2007

**Adrianna Sikora**; komplet zaktualizowanych uregulowań prawnych niezbędnych do wykonywania zawodu geodety; pierwsza część to wykaz tematyczny przepisów prawnych, a druga to obszerny zbiór ustaw (31) i rozporządzeń (45), w tym m.in.: ustawa Prawo geodezyjne i kartograficzne oraz ustawa o gospodarce nieruchomościami – obie wraz z aktami wykonawczymi; 928 stron, Wyd. Gall, Katowice 2007


● 00-540 ..... 120,00 zł



## GPS w praktyce geodezyjnej

**Jacek Lamparski, Krzysztof Świątek**; książka dla studentów i wykonawców geodezyjnych; przedstawiono w niej zasady praktycznego stosowania techniki GPS; opisano przykłady z zakresu m.in.: zakładania osnów, pomiarów sieci realizacyjnej, pomiarów fotopunktów, aktualizacji ewidencji, prac w geodezji inżynierskiej (szczególnie technikę GPS RTK) oraz interpretację uzyskiwanych dokładności; Wyd. Gall, Katowice 2007


● 00-610 ..... 79,00 zł



## Podziały nieruchomości – komentarz

**Zygmunt Bojar**; autor w sposób kompleksowy porusza problematykę procedur i zasad obowiązujących przy podziałach nieruchomości; ukazuje relacje przepisów z zakresu podziałów nieruchomości z innymi przepisami, w tym z zakresu gospodarki przestrzennej, dróg publicznych, spółdzielni mieszkaniowych; 289 stron, Wyd. Gall, Katowice 2005

● 00-410 ..... 89,00 zł



## Podstawy obliczeń geodezyjnych

**Aleksander Skórczyński**; skrypt dla studentów geodezji i przedsiębiorców; opisano w niej m.in.: zasady działań na liczbach przybliżonych; formy rachunkowe i ich zastosowanie do rozwiązywania niektórych zadań geodezyjnych; podstawowe wiadomości o wyznacznikach i ich wykorzystanie do rozwiązywania układów równań liniowych; rachunek krakowianowy; wydawca Uczelnia Warszawska im. Marii Skłodowskiej-Curie, Warszawa 2007

● 00-620 ..... 25,00 zł



## Systemy satelitarne GPS, Galileo i inne

**Jacek Januszewski**; teoretyczne podstawy działania systemów satelitarnych, określanie za ich pomocą pozycji i ocenę jej dokładności; przedstawia GPS Navstar, GLONASS i Galileo oraz ich zastosowania (w nauce, w różnych dziedzinach gospodarki), a także odmiany różnicowe tych systemów; 336 stron, PWN, Warszawa 2006

● 00-520 ..... 39,90 zł




## Geodezja fizyczna i grawimetria geodezyjna.

### Teoria i praktyka

**Marcin Barlik, Andrzej Pachuta**; podręcznik o wpływie pola siły ciężkości wytwarzanej przez Ziemię na opracowanie wyników obserwacji geodezyjnych, astronomicznych i satelitarnych; dla osób zajmujących się pomiarami grawimetrycznymi, 366 stron, OWPW, Warszawa 2007

● 00-600 ..... 32,00 zł



## Polsko-angielski, angielsko-polski słownik terminów z zakresu geodezji, map i nieruchomości

**Jerzy Downarowicz, Henryk Leśniok**; najszersze opracowanie z tego zakresu w Polsce, zawiera ok. 35 tys. haseł; jest uzupełnioną wersją poprzedniego dwutomowego wydania; 434 strony, OWPW, Warszawa 2006

● 00-510 ..... 35,00 zł



# W SKLEPIE WYSYŁKOWYM GEODETY!

## NOWOŚCI I OFERTY SPECJALNE W SKLEPIE GEODETY!

### Wykrywacz metali WIP-1

produkcji polskiej, do wykrywania instalacji podziemnych (rurociągi, kable energetyczne i teletechniczne), wyznacza trasę ciągu (rozgałęzienia) do 200 m, głębokość zalegania ciągu do 4 m, indukcyjna i galwaniczna metoda pomiaru, zestaw zawiera: nadajnik z odbiornikiem, słuchawki, kable i szpilkę do metody galwanicznej, ładowarkę i akumulatory Ni-Cd, waga ok. 3 kg, gwarancja 12 miesięcy

● 16-010.....2684,00 zł

### Wykrywacz metali Armand Discoverer

produkcji polskiej, maksymalny zasięg pomiaru 1,5 m, statyczny i dynamiczny rodzaj pracy, wykrywa wszystkie metale bez ich rozróżnienia, sygnalizacja rozładowania baterii, sonda o średnicy 28 cm, zasilanie: 2 baterie 9V, gwarancja 12 mies.

● 19-011.....599,00 zł



### Wykrywacz metali Armand Penetrator

produkcji polskiej, maksymalny zasięg pomiaru 1,5 m, zautomatyzowany, statyczny i dynamiczny rodzaj pracy, posiada funkcję eliminacji (dyskryminator) drobnych przedmiotów żelaznych, zasilanie: 2 baterie 9V, gwarancja 12 miesięcy

● 19-010.....699,00 zł



### Wykrywacz metali Armand Prospector

produkcji polskiej, maksymalny zasięg pomiaru 1,5 m, rozróżnia metale żelazne i kolorowe (dyskryminator), sygnalizacja dźwiękowa i optyczna (diody), statyczny i dynamiczny rodzaj pracy, dopasowanie do gruntu, regulacja głośności, czułości, dyskryminacji i strojenia, sonda o średnicy 28 cm, przycisk zerowania, wskaźnik zużycia baterii, zasilanie: 2 baterie 9V, gwarancja 12 miesięcy

● 19-012.....999,00 zł



### Wykrywacz metali Geopilot

produkcji polskiej, do wykrywania i lokalizacji podziemnych instalacji inżynierskich (kable



energetyczne czy telefoniczne, rurociągi gazowe, wodociągowe, kanalizacyjne i ciepłownicze, przewodzących prąd elektryczny), wyznacza trasę ciągu do 750 m, głębokość zalegania ciągu do 8 m, indukcyjna i galwaniczna metoda pomiaru, częstotliwość stabilizowana kwarcem, gwarancja 24 miesiące

● 12-010.....2257,00 zł

### Magnetometryczny wykrywacz metali WIP-MAG

produkcji polskiej, służy do lokalizacji uzbrojenia podziemnego, wykrywa do głębokości 2,5 m: trzpienie i pokrywy zasuw, studzienki kanalizacyjne, skrzynki zaworowe, duże zbiorniki metalowe, klapy włazowe oraz wszelkiego typu obiekty wykonane ze stali i żeliwa

● 16-020.....2806,00 zł



## PEŁNA OFERTA SKLEPU GEODETY NA WWW.GEOFORUM.PL – JAK ZAMÓWIĆ TOWAR Z DOSTAWĄ DO DOMU?

Aby dokonać zakupów, najwygodniej jest wejść do Sklepu GEODETY na [www.geoforum.pl](http://www.geoforum.pl) i złożyć zamówienie drogą elektroniczną. Można też wypełnić poniższy kupon i przesać go pod adresem: GEODETA Sp. z o.o., ul. Narbutta 40/20, 02-541 Warszawa lub faksem: (0 22) 849-41-63. Zamówiony towar wraz z fakturą VAT zostanie dostarczony przez kuriera, płatność gotówką przy odbiorze przesyłki.

### Uwaga: Podane ceny zawierają podatek VAT

Koszty wysyłki – min. 48,80 zł (chyba że w ofercie szczegółowej napisano inaczej); opłatę pobiera kurier. Towary o różnych kodach początkowych (dwie pierwsze cyfry) pochodzą od różnych dostawców i są umieszczane w oddzielnych przesyłkach, co wiąże się z dodatkowymi kosztami.

### ZAMÓWIENIE

#### Dane zamawiającego:

Nazwa firmy/Imię i nazwisko (do faktury):.....

Adres do faktury:.....

Adres dostawy:.....

NIP: ..... Numer telefonu (z kierunkowym):.....

Imię i nazwisko osoby zamawiającej:.....

**Akceptuję warunki zakupu i wyrażam zgodę na wystawienie faktury VAT bez podpisu odbiorcy**

#### ZAMAWIANE PRODUKTY:

Nr katalogowy	Nazwa towaru	Liczba sztuk

pieczęć i podpis