


## GPS w praktyce geodezyjnej

**Jacek Lamparski, Krzysztof Świętek**; książka dla studentów i wykonawców geodezyjnych; przedstawiono w niej zasady praktycznego stosowania techniki GPS; opisano przykłady z zakresu m.in.: zakładania osnów, pomiarów sieci realizacyjnej, pomiarów fotopunktów, aktualizacji ewidencji, prac w geodezji inżynierskiej (szczególnie technikę GPS RTK) oraz interpretację uzyskiwanych dokładności; Wyd. Gall, Katowice 2007


● 00-610..... 79,00 zł



## Lotnicze i satelitarne obrazowanie Ziemi

**Zdzisław Kurczyński**; dwutomowa książka przedstawiająca współczesne problemy obrazowania powierzchni Ziemi z pułapu lotniczego i satelitarnego, głównie na potrzeby tworzenia opracowań kartograficznych i teledetekcyjnych; ciekawy podręcznik dla studentów i wszystkich osób zainteresowanych zdjęciami Ziemi; 582 strony, OWPW, Warszawa 2006

● 00-530..... 50,00 zł



## Podstawy obliczeń geodezyjnych

**Aleksander Skórczyński**; skrypt dla studentów geodezji i przedsiębiorców; opisano w niej m.in.: zasady działań na liczbach przybliżonych; formy rachunkowe i ich zastosowanie do rozwiązywania niektórych zadań geodezyjnych; podstawowe wiadomości o wyznacznikach i ich wykorzystanie do rozwiązywania układów równań liniowych; rachunek krakowianowy; wydawca Uczelnia Warszawska im. Marii Skłodowskiej-Curie, Warszawa 2007


● 00-620..... 25,00 zł



## Vademecum Prawne Geodety 2007

**Adrianna Sikora**; komplet zaktualizowanych uregulowań prawnych niezbędnych do wykonywania zawodu geodety; pierwsza część to wykaz tematyczny przepisów prawnych, a druga to obszerny zbiór ustaw (31) i rozporządzeń (45), w tym m.in.: ustawa Prawo geodezyjne i kartograficzne oraz ustawa o gospodarce nieruchomościami - obie wraz z aktami wykonawczymi; 928 stron, Wyd. Gall, Katowice 2007

● 00-540..... 120,00 zł



## Geodezja fizyczna i grawimetria geodezyjna.

### Teoria i praktyka

**Marcin Barlik, Andrzej Pachuta**; podręcznik o wpływie pola siły ciężkości wytwarzanej przez Ziemię na opracowanie wyników obserwacji geodezyjnych, astronomicznych i satelitarnych; dla osób zajmujących się pomiarami grawimetrycznymi, 366 stron, OWPW, Warszawa 2007

● 00-600..... 32,00 zł



## Podziały nieruchomości - komentarz

**Zygmunt Bojar**; autor w sposób kompleksowy porusza problematykę procedur i zasad obowiązujących przy podziałach nieruchomości; ukazuje relacje przepisów z zakresu podziałów nieruchomości z innymi przepisami, w tym z zakresu gospodarki przestrzennej, dróg publicznych, spółdzielni mieszkaniowych; 289 stron, Wyd. Gall, Katowice 2005


● 00-410..... 89,00 zł



## System GPS

**Cezary Specht**; książka obejmuje aspekty historyczne projektu GPS, omawia podstawowe pojęcia nawigacji, teorii systemu, struktury sygnału, depeszy nawigacyjnej, ale także analizuje źródła występowania błędów pomiarowych; 410 stron, Wydawnictwo Bernardinum, Pelplin 2007

● 00-590..... 45,00 zł



## Systemy satelitarne GPS, Galileo i inne

**Jacek Januszewski**; teoretyczne podstawy działania systemów satelitarnych, określanie za ich pomocą pozycji i ocenę jej dokładności; przedstawia GPS Navstar, GLONASS i Galileo oraz ich zastosowania (w nauce, w różnych dziedzinach gospodarki), a także odmiany różnych tych systemów; 336 stron, PWN, Warszawa 2006

● 00-520..... 39,90 zł



## Źródła i metody pozyskiwania danych przestrzennych w badaniach środowiska przyrodniczego

**Lech Kaczmarek, Beata Medyńska-Gulij**; skrypt dla osób zainteresowanych GIS-em; poruszono w nim problematykę pozyskiwania danych ze źródeł kartograficznych, numerycznych oraz zbierania informacji w terenie oraz ich przetwarzania do postaci numerycznej; 145 stron, Bogucki Wydawnictwo Naukowe, Poznań 2007

● 00-580..... 25,00 zł



## Polsko-angielski, angielsko-polski słownik terminów z zakresu geodezji, map i nieruchomości

**Jerzy Downarowicz, Henryk Leśniok**; najszersze opracowanie z tego zakresu w Polsce, zawiera ok. 35 tys. haseł; jest uzupełnioną wersją poprzedniego dwutomowego wydania; 434 strony, OWPW, Warszawa 2006

● 00-510..... 35,00 zł



## Uprawnienia zawodowe w geodezji i kartografii

**Ryszard Hycner, Paweł Hanus**; książka przygotowująca do egzaminu na uprawnienia w dziedzinie geodezji i kartografii w zakresie 1 i 2; zawiera przepisy prawne oraz pytania wraz z odpowiedziami; 352 strony, Wyd. Gall, Katowice 2007

● 00-570..... 79,00 zł



## Zagadnienia geodezyjno-prawne

**Ryszard Hycner**; książka stanowi źródło informacji z zakresu zagadnień i procedur związanych z gospodarką nieruchomościami, a także z zakresu obsługi geodezyjnej gospodarki nieruchomościami i łączących się z nią zagadnień geodezyjno-prawnych; zawiera 200 pytań wraz z odpowiedziami; 296 stron, Wyd. Gall, Katowice 2006

● 00-490..... 69,00 zł



## GIS Teoria i praktyka

**P. A. Longley, M. F. Goodchild, D. J. Maguire, D. W. Rhind**; tłum.: Maciej Lenartowicz, Artur Magnuszewski, Piotr Werner, Dariusz Woronko; publikacja dotycząca GIS, danych przestrzennych, technik ich przetwarzania oraz analizy, zarządzania geoinformacją; tytuł oryg. „Geographic Information Systems and Science”; 520 stron, PWN, Warszawa 2006


● 00-560..... 89,00 zł



## Gospodarka nieruchomościami z komentarzem wybranych procedur

**Sabina Żróbek, Ryszard Żróbek, Jan Kuryj**; kompendium wiedzy teoretycznej i praktycznej z zakresu gospodarki nieruchomościami. Podzielono ją na cztery działy tematyczne, dołączono wzory i przykłady uchwał i dokumentów administracyjnych; 500 stron, Wyd. Gall, Katowice 2006

● 00-480..... 139,00 zł



# W SKLEPIE WYSYŁKOWYM GEODETY!

## NOWOŚCI I OFERTY SPECJALNE W SKLEPIE GEODETY!

### Radiotelefon Motorola XTR 446 w zestawie

2 radiotelefony, 2 akumulatory, dwustanowiskowa ładowarka, 2 klipsy do paska, 2 słuchawki z mikrofonem, zasięg do 8 km, moc 0,5 W, częstotliwość 446 MHz, 8 kanałów, 38 kodów, podświetlany wyświetlacz, blokada klawiatury, funkcja VOX, alarm dźwiękowy (5 rodzajów dzwonek), zasilanie: 4 baterie LR3 lub akumulator Ni-MH, czas pracy do 14 godz., gwarancja 12 miesięcy



● 11-038 ..... 401,38 zł

### Odbiornik Garmin GPSMap 60

przeznaczony do pomiarów arealu pół o wielkości do 100 ha; polskie menu; wymiary: 18,0 x 6,1 x 3,3 cm; 153 g (z bateriami); wyświetlacz monochromatyczny LCD 160 x 240 pikseli, podświetlany, wodoszczelność IPX7; zasilanie: 2 baterie AA lub ze źródła zewnętrznego; porty: USB i RS-232; wbudowana mapa bazowa, pamięć wbudowana (24 MB); 1000 waypointów; aktywny ślad o długości 10 000 pkt oraz 20 śladów zachowanych po 500 pkt każdy, 20 tras



● 26-009 ..... 1499,00 zł

### Odbiornik Garmin eTrex

turystyczny; wymiary: 11,2 x 5,1 x 3,0 cm; 150 g (z bateriami); wyświetlacz: 5,4 x 2,7 cm, podświetlany o rozdzielczości 64 x 128 pikseli; wodoszczelność IPX7; zasilanie: 2 baterie AA (do 22 h); port RS-232; 500 waypointów z ikoną i nazwą; automatyczny zapis przebytych tras do 1536 punktów - możliwość zapamiętania do 10 takich tras, 1 trasę odwracalna do 50 punktów, funkcja TracBack



● 26-010 ..... 499,00 zł

### Odbiornik Garmin GPSMap 60 CSx + GPMapa

turystyczny, do nawigacji samochodowej i wodnej; w pakiecie mapa Polski GPMapa firmy Imagis; wymiary: 6,1 x 15,5 x 3,3 cm; waga: 153 g (z bateriami); zasilanie: 2 baterie AA (do 18 h); wyświetlacz TFT (256 kolorów) 160 x 240 pikseli, z powłoką antyrefleksyjną, podświetlany; wodoszczelność IPX7; gniazdo kart pamięci TransFlash (64 MB); porty: RS-232, USB; wbudowana mapa bazowa Europy; 1000 waypointów; 50 tras po 250 punktów każda; aktywny ślad 10000 pkt, 20 śladów po 500 pkt każdy; nawigacja TracBack, MOB, Geocache



● 26-016 ..... 2599,00 zł

### Odbiornik Garmin eTrex Legend Cx + GPMapa

na rower, łódkę lub do geocachingu; w pakiecie cyfrowa mapa Polski GPMapa firmy Imagis; wymiary: 5,6 x 10,7 x 3,0 cm; waga: 160 g; zasilanie: 2 baterie AA (do 36 h); wyświetlacz: TFT z powłoką antyrefleksyjną, 256 kolorów, 176 x 220 pikseli; wodoszczelność IPX7; gniazdo kart pamięci TransFlash; pamięć wbudowana 24MB; port USB; 500 waypointów; 50 tras; aktywny ślad o długości 10 000 pkt oraz 20 śladów zachowanych (możliwość określenia widoczności oraz koloru śladu zachowanego); funkcja TracBack i Geocache



● 26-012 ..... 1799,00 zł

### Garmin Nüvi 300 + GPMapa

do nawigacji samochodowej z funkcjami typu mp3 czy przeglądarka plików graficznych; w pakiecie cyfrowa mapa Polski GPMapa firmy Imagis; wymiary: 9,8 x 7,4 x 2,2 cm; waga: 145 g; wyświetlacz dotykowy TFT 320 x 240 pikseli, 65 536 kolorów; pamięć wbudowana 200 MB; gniazdo kart SD; zasilanie: wbudowany akumulator Li-Ion (6-12 h), z gniazda zapalniczki; nawigacja zakręt po zakręcie do wybranego celu; mapa w widoku 2D lub 3D; komunikaty głosowe; graficzne i dźwiękowe wskazówki nawigacyjne; obsługa własnych punktów POI



● 26-041 ..... 1599,00 zł

## PEŁNA OFERTA SKLEPU GEODETY NA WWW.GEOFORUM.PL - JAK ZAMÓWIĆ TOWAR Z DOSTAWĄ DO DOMU?

Aby dokonać zakupów, najwygodniej jest wejść do Sklepu GEODETY na [www.geoforum.pl](http://www.geoforum.pl) i złożyć zamówienie drogą elektroniczną. Można też wypełnić poniższy kupon i przesać go pod adresem: GEODETA Sp. z o.o., ul. Narbutta 40/20, 02-541 Warszawa, faksem: (0 22) 849-41-63 lub e-mailem: [sklep@geoforum.pl](mailto:sklep@geoforum.pl). Zamówiony towar wraz z fakturą VAT zostanie dostarczony przez kuriera, płatność gotówką przy odbiorze przesyłki.

### Uwaga: Podane ceny zawierają podatek VAT

Koszty wysyłki - min. 48,80 zł (chyba że w ofercie szczegółowej napisano inaczej); opłatę pobiera kurier. Towary o różnych kodach początkowych (dwie pierwsze cyfry) pochodzą od różnych dostawców i są umieszczane w oddzielnych przesyłkach, co wiąże się z dodatkowymi kosztami.

### ZAMÓWIENIE

#### Dane zamawiającego:

Nazwa firmy/Imię i nazwisko (do faktury): .....

Adres do faktury: .....

Adres dostawy: .....

NIP: ..... Numer telefonu (z kierunkowym): .....

Imię i nazwisko osoby zamawiającej: .....

**Akceptuję warunki zakupu i wyrażam zgodę na wystawienie faktury VAT bez podpisu odbiorcy**

#### ZAMAWIANE PRODUKTY:

Nr katalogowy	Nazwa towaru	Liczba sztuk

pieczęć i podpis