

Geodezja fizyczna i grawimetria geodezyjna. Teoria i praktyka

Marcin Barlik, Andrzej Pachuta; podręcznik o wpływie pola siły ciężkości wytwarzanej przez Ziemię na opracowanie wyników obserwacji geodezyjnych, astronomicznych i satelitalnych; dla osób zajmujących się pomiarami grawimetrycznymi, 366 stron, OWPW, Warszawa 2007


● 00-600 32,00 zł



Podziały nieruchomości – komentarz

Zygmunt Bojar; autor w sposób kompleksowy porusza problematykę procedur i zasad obowiązujących przy podziałach nieruchomości; ukazuje relacje przepisów z zakresu podziałów nieruchomości z innymi przepisami, w tym z zakresu gospodarki przestrzennej, dróg publicznych, spółdzielni mieszkaniowych; 289 stron, Wyd. Gall, Katowice 2005


● 00-410 89,00 zł



System GPS

Cezary Specht; książka obejmuje aspekty historyczne projektu GPS, omawia podstawowe pojęcia nawigacji, teorii systemu, struktury sygnału, depeszy nawigacyjnej, ale także analizuje źródła występowania błędów pomiarowych; 410 stron, Wydawnictwo Bernardinum, Pelplin 2007

● 00-590 45,00 zł



Systemy satelitarne GPS, Galileo i inne

Jacek Januszewski; teoretyczne podstawy działania systemów satelitalnych, określanie za ich pomocą pozycji i ocenę jej dokładności; przedstawia GPS Navstar, GLONASS i Galileo oraz ich zastosowania (w nauce, w różnych dziedzinach gospodarki), a także odmiany różnicowe tych systemów; 336 stron, PWN, Warszawa 2006

● 00-520 39,90 zł



Źródła i metody pozyskiwania danych przestrzennych w badaniach środowiska przyrodniczego

Lech Kaczmarek, Beata Medyńska-Gulij; skrypt dla osób zainteresowanych GIS-em; poruszono w nim problematykę pozyskiwania danych ze źródeł kartograficznych, numerycznych oraz zbierania informacji w terenie oraz ich przetwarzania do postaci numerycznej; 145 stron, Bogucki Wydawnictwo Naukowe, Poznań 2007

● 00-580 25,00 zł



Polsko-angielski, angielsko-polski słownik terminów z zakresu geodezji, map i nieruchomości

Jerzy Downarowicz, Henryk Leśniok; najszersze opracowanie z tego zakresu w Polsce, zawiera ok. 35 tys. haseł; jest uzupełnioną wersją poprzedniego dwutomowego wydania; 434 strony, OWPW, Warszawa 2006


● 00-510 35,00 zł



Uprawnienia zawodowe w geodezji i kartografii

Ryszard Hycner, Paweł Hanus; książka przygotowująca do egzaminu na uprawnienia w dziedzinie geodezji i kartografii w zakresie 1 i 2; zawiera przepisy prawne oraz pytania wraz z odpowiedziami; 352 strony, Wyd. Gall, Katowice 2007

● 00-570 79,00 zł



Zagadnienia geodezyjno-prawne

Ryszard Hycner; książka stanowi źródło informacji z zakresu zagadnień i procedur związanych z gospodarką nieruchomości, a także z zakresu obsługi geodezyjnej gospodarki nieruchomościami i łączących się z nią zagadnień geodezyjno-prawnych; zawiera 200 pytań wraz z odpowiedziami; 296 stron, Wyd. Gall, Katowice 2006

● 00-490 69,00 zł



GIS Teoria i praktyka

P. A. Longley, M. F. Goodchild, D. J. Maguire, D. W. Rhind; tłum.: Maciej Lenartowicz, Artur Magnuszewski, Piotr Werner, Dariusz Woronko; publikacja dotycząca GIS, danych przestrzennych, technik ich przetwarzania oraz analizy, zarządzania geoinformacją; tytuł oryg. „Geographic Information Systems and Science”; 520 stron, PWN, Warszawa 2006

● 00-560 89,00 zł



Gospodarka nieruchomościami z komentarzem wybranych procedur

Sabina Żróbek, Ryszard Żróbek, Jan Kuryj; kompendium wiedzy teoretycznej i praktycznej z zakresu gospodarki nieruchomościami. Podzielono ją na cztery działy tematyczne, dołączono wzory i przykłady uchwał i dokumentów administracyjnych; 500 stron, Wyd. Gall, Katowice 2006

● 00-480 139,00 zł



Lotnicze i satelitarne obrazowanie Ziemi

Zdzisław Kurczyński; dwutomowa książka przedstawiająca współczesne problemy obrazowania powierzchni Ziemi z pułapu lotniczego i satelitalnego, głównie na potrzeby tworzenia opracowań kartograficznych i teledetekcyjnych; ciekawy podręcznik dla studentów i wszystkich osób zainteresowanych zdjęciami Ziemi; 582 strony, OWPW, Warszawa 2006


● 00-530 50,00 zł



Standardy geodezyjne

Aktualizowany program komputerowy, zawierający 39 instrukcji i wytycznych technicznych obowiązujących przy wykonywaniu prac geodezyjnych. Abonament w cenie 154,50 zł netto obejmuje 4 kolejne aktualizacje. Licencja na dwa stanowiska.


● 00-320 524,60 zł



Vademecum Prawne Geodety 2007

Adrianna Sikora; komplet zaktualizowanych uregulowań prawnych niezbędnych do wykonywania zawodu geodety; pierwsza część to wykaz tematyczny przepisów prawnych, a druga to obszerny zbiór ustaw (31) i rozporządzeń (45), w tym m.in.: ustawa Prawo geodezyjne i kartograficzne oraz ustawa o gospodarce nieruchomościami – obie wraz z aktami wykonawczymi; 928 stron, Wyd. Gall, Katowice 2007


● 00-540 120,00 zł



System geodezyjnej informacji prawnej

Program komputerowy zawierający wszystkie przepisy niezbędne do wykonywania zawodu geodety. 197 ujednoliconych aktów prawnych wraz z komentarzem prof. Zofii Śmiałowskiej-Uberman. Aktualizacja kwartalna. Licencja na dwa stanowiska.

● 00-330 573,40 zł



W SKLEPIE WYSYŁKOWYM GEODETY!

NOWOŚCI I OFERTY SPECJALNE W SKLEPIE GEODETY!

Farba fluorescencyjna Soppec

w aerozolu, wysoka luminescencja, szybkoschnąca, niebrudząca głowica, rozpylanie w dół, trwałość ok. 10 miesięcy, gwarancja 8 lat, atest PZH, farba biała niefluorescencyjna

- 11-170 żółta
- 11-171 zielona
- 11-172 różowa
- 11-173 pomarańczowa
- 11-174 czerwona
- 11-175 niebieska
- 11-176 biała

puszka 500 ml..... **23,79 zł**




Farba fluorescencyjna Geo-Fennel

w aerozolu, do markowania znaków, przyczepna do każdego podłoża, także do mokrych powierzchni, wodoodporna, szybkoschnąca, spełnia ISO 9001, posiada atest PZH, produkcji brytyjskiej

- 04-021 czerwona
- 04-022 różowa
- 04-023 pomarańczowa
- 04-024 żółta
- 04-025 niebieska
- 04-026 zielona
- 04-027 biała
- 04-028 czarna

puszka 500 ml..... **20,73 zł**



Kreda do oznaczeń Lyra

woskowa, do oznaczeń tymczasowych, zastosowanie na każdej nawierzchni, średnica 12 mm, długość 95 lub 120 mm, 12 sztuk w opakowaniu

- 11-160 (żółta 120 mm)..... **45,00 zł**
- 11-161 (czerwona 120 mm)..... **45,00 zł**
- 11-162 (żółta 95 mm)..... **44,16 zł**
- 11-163 (czerwona 95 mm)..... **44,16 zł**



Znak geodezyjny System VECTOR

wykonany z bardzo trwałego tworzywa, podwójna stabilizacja, duża stabilność i wytrzymałość w każdym gruncie, możliwość indywidualnego numerowania, lekki, czerwona i dobrze widoczna w terenie głowica z napisem „Granica własności” lub neutralna

- 11-150 komplet..... **31,72 zł**
- 11-151 słupek..... **25,62 zł**
- 11-152 żabka..... **6,10 zł**



Elektroniczne kółko pomiarowe CST/berger

dokładność odczytu 1 cm, zakres pomiaru 9999,99 m, odczyt cyfrowy, średnica koła 318 mm


- 07-120..... **573,40 zł**



Elektroniczne kółko pomiarowe Nedo

dokładność odczytu 10 cm, zakres pomiaru 9999,99 m, odczyt cyfrowy, średnica koła 318 mm

- 07-121..... **549,00 zł**



Szkicownik bukowy

produkcji polskiej

- 04-081 format A4..... **88,93 zł**
- 04-082 format A3..... **118,43 zł**

Szkicownik z przezroczystego tworzywa

produkcji polskiej

- 04-090 format A4..... **178,00 zł**



Węgielnica pryzmatyczna F8

dwa pryzmaty pentagonalne o wysokości po 8 mm, szczelina między pryzmatami do obserwacji na wprost, zamykana głowica, obudowa czarna

- 04-100..... **283,83 zł**



Punkt graniczny Plastmark

grot ze stali powleczony tworzywem sztucznym, plastik karbowany i wyposażony w „skrzydełka” zabezpieczające punkt przed wyrwaniem z gruntu; na odpornej na uszkodzenia pomarańczowej głowicy umieszczono napis: „Punkt graniczny/pomiarowy. Uszkodzenie podlega karze”, produkcji słowackiej

- 11-121 długość 40 cm..... **18,30 zł**
- 11-122 długość 50 cm..... **19,52 zł**



PEŁNA OFERTA SKLEPU GEODETY NA WWW.GEOFORUM.PL – JAK ZAMÓWIĆ TOWAR Z DOSTAWĄ DO DOMU?

Aby dokonać zakupów, najwygodniej jest wejść do Sklepu GEODETY na www.geoforum.pl i złożyć zamówienie drogą elektroniczną. Można też wypełnić poniższy kupon i przesać go pod adresem: GEODETA Sp. z o.o., ul. Narbutta 40/20, 02-541 Warszawa, faksem: (0 22) 849-41-63 lub e-mailem: sklep@geoforum.pl. Zamówiony towar wraz z fakturą VAT zostanie dostarczony przez kuriera, płatność gotówką przy odbiorze przesyłki.

Uwaga: Podane ceny zawierają podatek VAT

Koszty wysyłki – min. 48,80 zł (chyba że w ofercie szczegółowej napisano inaczej); opłatę pobiera kurier. Towary o różnych kodach początkowych (dwie pierwsze cyfry) pochodzą od różnych dostawców i są umieszczane w oddzielnych przesyłkach, co wiąże się z dodatkowymi kosztami.

ZAMÓWIENIE

Dane zamawiającego:

Nazwa firmy/Imię i nazwisko (do faktury):.....

Adres do faktury:.....

Adres dostawy:.....

NIP: Numer telefonu (z kierunkowym):.....

Imię i nazwisko osoby zamawiającej:.....

Akceptuję warunki zakupu i wyrażam zgodę na wystawienie faktury VAT bez podpisu odbiorcy

ZAMAWIANE PRODUKTY:

Nr katalogowy	Nazwa towaru	Liczba sztuk

pieczętka i podpis

