

## Geodezja fizyczna i grawimetria geodezyjna. Teoria i praktyka

**Marcin Barlik, Andrzej Pachuta;** podręcznik o wpływie pola siły ciężkości wytwarzanej przez Ziemię na opracowanie wyników obserwacji geodezyjnych, astronomicznych i satelitarnych; dla osób zajmujących się pomiarami grawimetrycznymi, 366 stron, OWPW, Warszawa 2007

● 00-600 ..... 32,00 zł



## Podziały nieruchomości – komentarz

**Zygmunt Bojar;** autor w sposób kompleksowy porusza problematykę procedur i zasad obowiązujących przy podziałach nieruchomości; ukazuje relacje przepisów z zakresu podziałów nieruchomości z innymi przepisami, w tym z zakresu gospodarki przestrzennej, dróg publicznych, spółdzielni mieszkaniowych; 289 stron, Wyd. Gall, Katowice 2005


● 00-410 ..... 89,00 zł



## System GPS

**Cezary Specht;** książka obejmuje aspekty historyczne projektu GPS, omawia podstawowe pojęcia nawigacji, teorii systemu, struktury sygnału, depeszy nawigacyjnej, ale także analizuje źródła występowania błędów pomiarowych; 410 stron, Wydawnictwo Bernardinum, Pelplin 2007

● 00-590 ..... 45,00 zł



## Systemy satelitarne GPS, Galileo i inne

**Jacek Januszewski;** teoretyczne podstawy działania systemów satelitarnych, określanie za ich pomocą pozycji i ocenę jej dokładności; przedstawia GPS Navstar, GLONASS i Galileo oraz ich zastosowania (w nauce, w różnych dziedzinach gospodarki), a także odmiany różnicowe tych systemów; 336 stron, PWN, Warszawa 2006


● 00-520 ..... 39,90 zł



## Źródła i metody pozyskiwania danych przestrzennych w badaniach środowiska przyrodniczego

**Lech Kaczmarek, Beata Medyńska-Gulij;** skrypt dla osób zainteresowanych GIS-em; poruszono w nim problematykę pozyskiwania danych ze źródeł kartograficznych, numerycznych oraz zbierania informacji w terenie oraz ich przetwarzania do postaci numerycznej; 145 stron, Bogucki Wydawnictwo Naukowe, Poznań 2007

● 00-580 ..... 25,00 zł



## Polsko-angielski, angielsko-polski słownik terminów z zakresu geodezji, map i nieruchomości

**Jerzy Downarowicz, Henryk Leśniok;** najszersze opracowanie w tego zakresu w Polsce, zawiera ok. 35 tys. haseł; jest uzupełnioną wersją poprzedniego dwutomowego wydania; 434 strony, OWPW, Warszawa 2006


● 00-510 ..... 35,00 zł



## Uprawnienia zawodowe w geodezji i kartografii

**Ryszard Hycner, Paweł Hanus;** książka przygotowująca do egzaminu na uprawnienia w dziedzinie geodezji i kartografii w zakresie 1 i 2; zawiera przepisy prawne oraz pytania wraz z odpowiedziami; 352 strony, Wyd. Gall, Katowice 2007


● 00-570 ..... 79,00 zł



## Zagadnienia geodezyjno-prawne

**Ryszard Hycner;** książka stanowi źródło informacji z zakresu zagadnień i procedur związanych z gospodarką nieruchomości, a także z zakresu obsługi geodezyjnej gospodarki nieruchomościami i łączących się z nią zagadnień geodezyjno-prawnych; zawiera 200 pytań wraz z odpowiedziami; 296 stron, Wyd. Gall, Katowice 2006

● 00-490 ..... 69,00 zł



## GIS Teoria i praktyka

**P. A. Longley, M. F. Goodchild, D. J. Maguire, D. W. Rhind;** tłum.: Maciej Lenartowicz, Artur Magnuszewski, Piotr Werner, Dariusz Woronko; publikacja dotycząca GIS, danych przestrzennych, technik ich przetwarzania oraz analizy, zarządzania geoinformacją; tytuł oryg. „Geographic Information Systems and Science”; 520 stron, PWN, Warszawa 2006

● 00-560 ..... 89,00 zł



## Gospodarka nieruchomościami z komentarzem wybranych procedur

**Sabina Żróbek, Ryszard Żróbek, Jan Kuryj;** kompendium wiedzy teoretycznej i praktycznej z zakresu gospodarki nieruchomościami. Podzielono ją na cztery działy tematyczne, dołączono wzory i przykłady uchwał i dokumentów administracyjnych; 500 stron, Wyd. Gall, Katowice 2006

● 00-480 ..... 139,00 zł



## Lotnicze i satelitarne obrazowanie Ziemi

**Zdzisław Kurczyński;** dwutomowa książka przedstawiająca współczesne problemy obrazowania powierzchni Ziemi z pułapu lotniczego i satelitarnego, głównie na potrzeby tworzenia opracowań kartograficznych i teledetekcyjnych; ciekawy podręcznik dla studentów i wszystkich osób zainteresowanych zdjęciami Ziemi; 582 strony, OWPW, Warszawa 2006


● 00-530 ..... 50,00 zł



## Standardy geodezyjne

Aktualizowany program komputerowy, zawierający 39 instrukcji i wytycznych technicznych obowiązujących przy wykonywaniu prac geodezyjnych. Abonament w cenie 154,50 zł netto obejmuje 4 kolejne aktualizacje. Licencja na dwa stanowiska.


● 00-320 ..... 524,60 zł



## Vademecum Prawne Geodety 2007

**Adrianna Sikora;** komplet zaktualizowanych uregulowań prawnych niezbędnych do wykonywania zawodu geodety; pierwsza część to wykaz tematyczny przepisów prawnych, a druga to obszerny zbiór ustaw (31) i rozporządzeń (45), w tym m.in.: ustawa Prawo geodezyjne i kartograficzne oraz ustawa o gospodarce nieruchomościami – obie wraz z aktami wykonawczymi; 928 stron, Wyd. Gall, Katowice 2007


● 00-540 ..... 120,00 zł



## System geodezyjnej informacji prawnej

Program komputerowy zawierający wszystkie przepisy niezbędne do wykonywania zawodu geodety. 197 ujednoliconych aktów prawnych wraz z komentarzem prof. Zofii Śmiałowskiej-Uberman. Aktualizacja kwartalna. Licencja na dwa stanowiska.

● 00-330 ..... 573,40 zł



# W SKLEPIE WYSYŁKOWYM GEODETY!

## NOWOŚCI I OFERTY SPECJALNE W SKLEPIE GEODETY!

### Statyw aluminiowy FS 20 do niwelatorów

szybkie blokowanie nóg (zaciski mimośrodowe), śr. głowicy 130 mm, śr. otworu 40 mm, wysokość 1,0-1,65 m, śruba sprzęgająca uniwersalna 5/8", masa 3,3 kg

- 04-050..... 272,39 zł

### Statyw aluminiowy FS 23 uniwersalny

szybkie blokowanie nóg (zaciski mimośrodowe), śr. głowicy 158 mm, śr. otworu 64 mm, wysokość 1,05-1,70 m, śruba sprzęgająca uniwersalna 5/8", masa 5,1 kg

- 04-030..... 344,09 zł

### Statyw drewniany FS 24 uniwersalny

szybkie blokowanie nóg (zaciski mimośrodowe), śr. głowicy 158 mm, śr. otworu 64 mm, wysokość 1,05-1,70 m, śruba sprzęgająca uniwersalna 5/8", masa 6,5 kg

- 04-040..... 420,55 zł

### Łata drewniana L4

4-metrowa, składana na 4 części, szerokość 53 mm, pokryta powłoką poliamidową, bardzo jasny odczyt, zaciski mimośrodowe, pasek spinający, produkcji niemieckiej

- 04-114..... 505,36 zł

### Łata drewniana L4 Exquisite

4-metrowa, składana na 2 części, szerokość 83 mm, pokryta powłoką poliamidową, bardzo jasny odczyt, zaciski mimośrodowe, pasek spinający, produkcji niemieckiej

- 04-115..... 893,38

### Libelka pudełkowa

do łaty TN 14 i TN 15

- 04-130..... 40,52 zł

### Łata teleskopowa Nedo

aluminiowa, z libelką

- 01-041 4-metrowa..... 201,30 zł
- 01-042 5-metrowa..... 213,50 zł

### Statyw aluminiowy TS-60 do niwelatorów

śruba sprzęgająca uniwersalna 5/8", z głowicą płaską:

- 22-020..... 317,20 zł

z głowicą sferyczną:

- 22-021..... 317,20 zł

### Łata teleskopowa

aluminiowa, z pokrowcem i libelką, długość do transportu 1,17-1,25 m, produkcji chińskiej

- 23-030 3-metrowa..... 158,60 zł
- 23-031 4-metrowa..... 176,90 zł
- 23-032 5-metrowa..... 195,20 zł

### Łata teleskopowa Geo-Fennel

aluminiowa, podział dwustronny: geodezyjny typu E i milimetry, długość do transportu 1,20 m, produkcji niemieckiej

- 04-111 TN 14, 4-metrowa..... 192,77 zł
- 04-112 TN 15, 5-metrowa..... 208,63 zł
- 04-113 z trzpieniem 5-metrowa..... 305,59 zł

### Tyczka teleskopowa South NLS do lustra

z zaciskiem kłamrowym, gwintem 5/8", libelką, i pokrowcem

- 25-030 długość 2,6 m..... 317,20 zł
- 25-031 długość 3,6 m..... 439,20 zł
- 25-032 długość 5,0 m..... 561,20 zł

### Minilustro dalmiercze South NPS-101 w zestawie

prod. chińskiej w oprawie, z plastikową tarczką, śr. 25,4 mm, pokrowiec

- 25-022..... 402,60 zł

### Lustro dalmiercze South NPS-105A w zestawie

prod. chińskiej w oprawie, śr. 38 mm, tyczka skręcana 3 x 60 cm, pokrowiec

- 25-021..... 756,40 zł

### Lustro dalmiercze South NK-17

prod. chińskiej w oprawie, z metalową tarczką

- 25-020..... 586,60 zł

## PEŁNA OFERTA SKLEPU GEODETY NA WWW.GEOFORUM.PL - JAK ZAMÓWIĆ TOWAR Z DOSTAWĄ DO DOMU?

Aby dokonać zakupów, najwygodniej jest wejść do Sklepu GEODETY na [www.geoforum.pl](http://www.geoforum.pl) i złożyć zamówienie drogą elektroniczną. Można też wypełnić poniższy kupon i przesać go pod adresem: GEODETA Sp. z o.o., ul. Narbutta 40/20, 02-541 Warszawa, faks: (0 22) 849-41-63 lub e-mailem: [sklep@geoforum.pl](mailto:sklep@geoforum.pl). Zamówiony towar wraz z fakturą VAT zostanie dostarczony przez kuriera, płatność gotówką przy odbiorze przesyłki.

### Uwaga: Podane ceny zawierają podatek VAT

Koszty wysyłki - min. 48,80 zł (chyba że w ofercie szczegółowej napisano inaczej); opłatę pobiera kurier. Towary o różnych kodach pocztkowych (dwie pierwsze cyfry) pochodzą od różnych dostawców i są umieszczane w oddzielnych przesyłkach, co wiąże się z dodatkowymi kosztami.

### ZAMÓWIENIE

#### Dane zamawiającego:

Nazwa firmy/Imię i nazwisko (do faktury):.....

Adres do faktury:.....

Adres dostawy:.....

NIP: ..... Numer telefonu (z kierunkowym):.....

Imię i nazwisko osoby zamawiającej:.....

**Akceptuję warunki zakupu i wyrażam zgodę na wystawienie faktury VAT bez podpisu odbiorcy**

#### ZAMAWIANE PRODUKTY:

Nr katalogowy	Nazwa towaru	Liczba sztuk

pieczęć i podpis