

Lustro dalmiercze CST

prod. USA

bez tyczki

● 01-031 854,00 zł

z tyczką teleskop. (2,60 m)

● 01-030 1464,00 zł

Minilustro dalmiercze CST

(komplet wraz z akcesoriami i pokrowcem)

● 01-020 707,60 zł

Tuszograf do papieru i kalki

Rotring

● 07-070 (0,13 mm) 99,80 zł

● 07-071 (0,18 mm) 112,28 zł

● 07-072 (0,25 mm) 92,40 zł

● 07-073 (0,35 mm) 80,98 zł

● 07-074 (0,50 mm) 73,98 zł

● 07-075 (0,70 mm) 73,98 zł

● 07-076 (1,00 mm) 59,34 zł

Standardgraph

● 07-080 (0,13 mm) 61,66 zł

● 07-081 (0,18 mm) 61,66 zł

● 07-082 (0,25 mm) 48,41 zł

● 07-083 (0,35 mm) 43,09 zł

● 07-084 (0,50 mm) 43,09 zł

● 07-085 (0,70 mm) 43,09 zł

● 07-086 (1,00 mm) 43,09 zł

● 07-087 (1,40 mm) 43,09 zł

● 07-088 (2,00 mm) 43,09 zł

Staedtler

● 07-090 (0,18 mm) 79,98 zł

● 07-091 (0,25 mm) 64,99 zł

● 07-092 (0,35 mm) 55,79 zł

● 07-093 (0,50 mm) 40,46 zł

Staedtler – końcówki

● 07-094 (0,18 mm) 61,00 zł

● 07-095 (0,25 mm) 54,90 zł

● 07-096 (0,35 mm) 34,51 zł

● 07-097 (0,50 mm) 34,51 zł

● 07-098 (0,70 mm) 34,51 zł

● 07-099 (1,00 mm) 34,51 zł

Uwaga! Wysyłka tuszografów za pobraniem na koszt odbiorcy

Radiotelefon Motorola T5522 w zestawie

Zestaw: 2 radiotelefony, dwustanowiskowa ładowarka, 2 klipsy do paska. Zasięg do 3 km, moc 0,5 W, czytelny podświetlany wyświetlacz, zasilanie: 3 baterie AA (paluszki) lub akumulator NiCd, pracuje na częstotliwości 446 MHz, wymiary: 160x60x30 mm, waga 172-179 g

● 11-037 725,90 zł

Niwelator automatyczny Nikon

gwarancja 36 mies., prod. jap.

AX-2S (dokł. 2,5 mm/1 km)

● 01-010 1506,70 zł

AC-2S (dokł. 2 mm/1 km)

● 01-011 1891,00 zł

Statyw aluminiowy do niwelatora

● 01-050 353,80 zł

Łata teleskopowa

● 01-041 (4-metrowa) 256,20 zł

● 01-042 (5-metrowa) 280,60 zł

Niwelator automatyczny CST/berger

gwarancja 24 mies.,

zabezpieczenie

kompensatora, prod. USA

model SAL 32N (1 mm/1 km)

● 07-041 2135,00 zł

OFERTA SPECJALNA:

model SAL 24N (2 mm/1 km)

ze statywem i 4-metrową łatą aluminiową

● 07-042 1683,60 zł

Niwelator automatyczny Sokkia

gwarancja 24 mies., kompensator z tłumieniem magnetycznym, prod. jap.

model C 410 (2,5 mm/1 km), pow. 22x

● 23-000 1000,40 zł

OFERTA SPECJALNA:

model C 410 (2,5 mm/1 km),

pow. 22x, z aluminiowym statywem

i 5-metrową łatą teleskopową z libelką

● 23-010 1500,00 zł

model C 330 (2 mm/1 km), pow. 20x

● 23-011 1329,80 zł

Niwelator automatyczny PENTAX

gwarancja 36 miesięcy, prod. jap.

AP-124 (dokł. 2 mm/1 km,

powiększ. 24x)

● 22-010 1281,00 zł

AP-128 (dokł. 1,5 mm/1 km,

powiększ. 28x)

● 22-011 1647,00 zł

Statyw aluminiowy do niwelatora

● 22-020 353,80 zł

Niwelator automatyczny Nivel System

gwarancja 12 mies., prod. chińskiej

model N22 (dokł. 2,5 mm/1 km)

● 11-130 974,78 zł

zestaw: niwelator N22 ze statywem

i 5-metrową łatą aluminiową z pokrowcem

● 11-131 1218,78 zł

Gwóźdź -

punkt pomiarowy Goecke
prod. niem.

● 11-010 (dł. 55 mm) 2,24 zł

Repery ścienne Goecke

● 11-021

(dł. 130 mm, alum.) 24,58 zł

● 11-022

(dł. 72 mm, stalowy) 13,91 zł

● 11-023 (dł. 75 mm, kuty stal,

pokr. mosiądz.) 21,45 zł

Punkt graniczny Plastmark

grot wykonany ze stali powleconej tworzywem sztucznym, plastik jest szarowany i wyposażony w „skrzydełka” zabezpieczające punkt przed wyrwaniem z gruntu, na odpornej na uszkodzenia pomarańczowej głowicy napis: „Punkt graniczny/pomiarowy. Uszkodzenie podlega karze”

● 11-121 (40 cm) 18,30 zł

● 11-122 (50 cm) 19,52 zł

Akcesoria dalmiercze

prod. polskiej, gwarancja 12 mies.

Lustro

● 15-010 732,00 zł

Tyczka teleskopowa

2,15 m,

● 15-011 366,00 zł

Dalmierczy zestaw

realizacyjny (lustro

realizacyjne, trzpienie:

3, 10 i 30 cm,

zdejmowalna

libelka

precyzyjna,

stojak do lustra)

● 15-012 854,00 zł

Szablony literowe Standardgraph

z aluminiowymi progami, czcionka

pochyła o różnej wysokości, prod. niem.

DIN 16:

● 07-021 (1,8 mm) 45,54 zł

● 07-022 (2,5 mm) 36,49 zł

● 07-023 (3,5 mm) 36,49 zł

● 07-024 (5,0 mm) 42,38 zł

● 07-025 (7,0 mm) 45,88 zł

● 07-026 (10,0 mm) 65,27 zł

ISO 3098/DIN 6776:

● 07-031 (1,8 mm) 51,92 zł

● 07-032 (2,5 mm) 46,36 zł

● 07-033 (3,5 mm) 46,36 zł

● 07-034 (5,0 mm) 51,24 zł

● 07-035 (7,0 mm) 56,12 zł

● 07-036 (10,0 mm) 79,30 zł

Uwaga! Wysyłka szablonów za pobraniem na koszt odbiorcy

Dalmierz ręczny DISTO

DISTO Classic 5a, prod.

szwajcarskiej, zasięg 0,2-200 m,

dokładność $\pm 1,5$ mm, do 10 tys.

pomiarów z 1 kompletem baterii,

pamięć 15 ostatnich pom., kalkulator,

libelka i lunetka teleskopowa,

podświetlenie, w zestawie:

dalmierz, futerał ochronny, komplet

baterii (2x1,5 V AA), wymiary

172x73x45 mm, waga 335 g

● 11-115 2438,78 zł

DISTO plus, jw., dokładność

$\pm 1,5$ mm, możliwość

bezprowadowej transmisji danych

Bluetooth, oprogramowanie do

wizualizacji i gromadzenia wyników

pomiarów dla systemu Windows CE

● 11-116 3475,78 zł

DISTO lite5, zasięg 0,2-200 m,

dokładność ± 3 mm, do 10 tys.

pomiarów z 1 kompletem baterii

(2x1,5 V AA), wodoodporny

i pyłoszczelny, wymiary

142x73x45 mm, waga 315 g

● 11-114 1828,78 zł

W SKLEPIE WYSYŁKOWYM GEODETY!

OFERTA TYLKO W SPRZEDAŻY WYSYŁKOWEJ!

Niwelator autom. Geo-Fennel

prod. niemieckiej, gwarancja 24 mies.

No.10-20 (dokł. 2,5 mm/1 km, powiększ. 20x)

● 04-012 1161,79 zł

No.10-26 (dokł. 2 mm/1 km, powiększ. 26x)

● 04-011 1399,24 zł

No. 10-32 (dokł. 1,5 mm/1 km, powiększ. 32x)

● 04-014 1817,80 zł



Statyw uniwersalny

Aluminiowy do niwelatorów FS 20. Szybkie blokowanie nóg (zaciski mimośrodkowe), śr. głowicy 130 mm, śr. otworu 40 mm, wys. 1-1,65 m, śruba sprężająca uniwersalna 5/8"x 11, masa 3,3 kg

● 04-050 272,39 zł

Aluminiowy FS 23. Szybkie blokowanie nóg - (zaciski mimośrodkowe), śr. głowicy 158 mm, śr. otworu 64 mm, wys. 1,05-1,70 m, śruba sprężająca uniwersalna 5/8"x11, masa 5,1 kg

● 04-030 344,09 zł

Drewniany FS 24. Parametry jak dla FS 23, masa 6,5 kg, nogi zabezpieczone przed wilgocią powłokami z polimerów i malarskimi, okucia aluminiowe

● 04-040 420,55 zł



Ruletka stalowa Richter



Lakierowana Richter 414 GSR, prod.niem., czarny podział milimetry na żółtym tle

● 02-011 (30-metrowa)..... 128,10 zł

● 02-012 (50-metrowa) 176,90 zł

Nierdzewna niełamiwa Richter

472 SR, prod. niem., czarny podział cm na jasnym stalowym tle

● 02-031 (30-metrowa) 159,82 zł

● 02-032 (50-metrowa).... 235,46 zł

Nierdzewna Richter 464 SR, prod. niem., podział trawiony milimetry na całej długości na stalowym tle

● 02-081 (30-metrowa) ... 170,80 zł

● 02-082 (50-metrowa).... 241,56 zł

Uwaga: Ruletki posiadają aprobatę typu wydaną przez prezesa Głównego Urzędu

Miar, a także 10-centymetrową „rozbiegówkę”

Farba odblaskowa Geo-Fennel

w aerozolu do markowania znaków. Przyczepna do każdego podłoża, także do mokrych powierzchni, wodoodporna, szybko schnąca, spełnia ISO 9001, posiada atest PZH, prod. bryt.

● 04-021 czerwona

● 04-022 różowa

● 04-023 pomarańczowa

● 04-024 żółta

● 04-025 niebieska

● 04-026 zielona

● 04-027 biała

● 04-028 czarna

puszka 500 ml 23,58 zł



Taśma domiarówka ISOLAN

stalowa pokryta poliamidem, szerokość 13 mm, grubość 0,5 mm, podział i opis czarny na żółtym tle, opis decymetrów i metrów czerwony, „0” od brzegu, prod. niem., zatwierdzona decyzją ZT 293/94 p prezesa Głównego Urzędu Miar

● 04-061 (30-metrowa z podziałem cm) 228,75 zł

● 04-062 (30-metrowa z podziałem mm) 228,75 zł

● 04-063 (50-metrowa z podziałem cm) 303,60 zł

● 04-064 (50-metrowa z podziałem mm) 303,60 zł

Taśma domiarówka na zwijaku BASIC

stalowa, lakierowana na biało, warstwa fosforanowa dla ochrony przed korozją, szer. 13 mm, podział i opis czarny na białym tle, opis decymetrów i metrów czerwony, „0” od brzegu, podział mm, Zatwierdzenie Prezesa Głównego Urzędu Miar

● 04-065 (20-metrowa) 104,75 zł

● 04-066 (30-metrowa) 126,04 zł

● 04-067 (50-metrowa) 172,67 zł



Łaty TN 14, TN 15 Geo-Fennel

teleskopowe, długość do transportu 1,19 m i 1,22 m, podział dwustronny - geodezyjny typu E i milimetry, prod. niem.

● 04-111 (4-metrowa) 192,77 zł

● 04-112 (5-metrowa) 208,63 zł

● 04-113 (5 m z trzpieniem na lustro typu gwint-Zeiss

lub zatrask-Wild) 305,59 zł

Pokrowiec na łatę TN 14, TN 15

● 04-120 22,63 zł

Libelka pudełkowa do łaty TN 14, TN 15

● 04-130 40,52 zł

Szkicownik

z drewna bukowego, prod. polskiej

● 04-081

(format A4) 79,40 zł

● 04-082

(format A3) 105,46 zł

z przezroczystego tworzywa

● 04-090

(format A4) 178,00 zł




Węgielnica pryzmatyczna F 8

dwa pryzmaty pentagonalne o wysokości po 8 mm, szczelina między pryzmatami do obserwacji

na wprost, zamykana głowica, obudowa w kolorze czarnym

● 04-100 283,83 zł



Tyczki geodezyjne stalowe

Nieskładane, dł. 2,16 m, śr. 28 mm, pokryte poliamidem w kolorze odblaskowym. Sprzedaż na sztuki

● 04-150 34,42 zł

Segmentowe skręcane, dł. 2,16 m, śr. 28 mm pokryte poliamidem w kolorze odblaskowym, składane z dwóch odcinków. Możliwość łączenia wielu elementów. Komplet 4 tyczek w pokrowcu

● 04-160 274,50 zł



Prawo zamówień publicznych. Komentarz

Andrzej Warwas; treść ustawy Pzp i rozporządzeń wykonawczych, krótkie ich omówienie, a także dotychczas opublikowane oficjalne opinie prawne Urzędu Zamówień Publicznych dotyczące ustawy; 278 stron, Wyd. Gall, 2004

● 00-300 59 zł



Podstawy fotogrametrii

Zdzisław Kurczyński, Ryszard Preuss; skrypt dla studentów geodezji, obejmuje program wykładów i ćwiczeń realizowanych w ramach przedmiotu „fotogrametria”, 360 str., Oficyna Wydawnicza PW, 2003, wyd. IV rozszerzone

● 00-290 35 zł



ERDAS Field Guide

Polska wersja znanego podręcznika geoinformatycznego, obszerne (592 strony) kompendium wiedzy nt. przetwarzania zdjęć lotniczych, obrazów satelitarnych oraz map wektorowych - fotogrametria, GIS, kartografia numeryczna i analizy przestrzenne, Wyd. Geosystems Polska, 1998

● 00-100 140 zł



GIS dla każdego

David E. Davis (tłum. A. Badyda, R. Wawrzonek); polskie wydanie amerykańskiego podręcznika nt systemów informacji geograficznej, wprowadza czytelnika w tematykę oprogramowania GIS firmy ESRI i zawiera CD z nieodpłatną wersją oprogramowania ArcExplorer oraz 500 MB danych umożliwiających zaznajomienie się z opisywaną technologią; 154 str., Wyd. MIKOM, 2004

● 00-150 35 zł



Zastosowanie technologii GPS w precyzyjnych pomiarach deformacji

Władysław Góral, Jacek Szewczyk; książka dotyczy teoretycznych aspektów obserwacji satelitarnych oraz omawia rezultaty badań nad wykorzystaniem techniki satelitarnej do pomiarów deformacji, 198 stron, Wyd. AGH, 2004

● 00-261 30 zł



Planowanie i zagospodarowanie przestrzenne w świetle nowych przepisów

Krzysztof Kafka; ustawa o planowaniu i zagospodarowaniu przestrzennym oraz rozporządzenia wraz z komentarzem; 168 stron, Wyd. Gall, 2003

● 00-251 59 zł



Leksykon geomatyczny

Jerzy Gaździcki; opracowanie zawiera ponad 600 haseł (termin w języku polskim i angielskim, definicja) plus geomatyczny słownik angielsko-polski, wyd. Wieś Jutra, 2001

● 00-120 33 zł



Standardy geodezyjne

Program zawiera komplet obowiązujących instrukcji technicznych oraz niektóre wytyczne techniczne obowiązujące przy wykonywaniu prac geodezyjnych. Posiada funkcje drukowania i przeszukiwania. Termin aktualizacji uzależniony od ukazania się zmian - 40,26 zł. Minimalne wymagania sprzętowe: Pentium 166 MHz, 64 MB RAM


● 00-320 524,60 zł



Nowe obowiązujące niebieskie i ziemskie systemy i układy odniesienia...

Monografia **pod redakcją Jana Kryńskiego** zawiera aktualne informacje na temat obowiązujących w świecie oraz w Polsce układów i systemów odniesień ich realizacji, a także monitorowania zmian ruchu obrotowego Ziemi oraz nowych skal czasu, 276 stron, IGIK, Warszawa 2004


● 00-160 61 zł



System geodezyjnej informacji prawnej

Wydawnictwo na CD dla geodetów i administracji geodezyjnej, ok. 100 aktów prawnych z komentarzem Zofii Śmiałowskiej-Uberman; szybkie wyszukiwanie wg wielu parametrów. Aktualizacja kwartalna - 40,26 zł. Minimalne wymagania sprzętowe: Pentium 166 MHz, 64 MB RAM


● 00-330 573,40 zł



Vademecum Prawne Geodety

Adrianna Sikora; komplet uregulowań prawnych niezbędnych do wykonywania zawodu geodety wraz ze znowelizowaną ustawą o gospodarce nieruchomościami, 880 stron, wyd. Gall, 2004

● 00-280 99 zł



Fotogrametria

Jerzy Butowt i Romuald Kaczyński; podręcznik akad.; fotogrametria analogowa, analityczna oraz cyfrowa, opis metod aerotriangulacji, generowania NMT oraz opracowania ortofotomap i map numerycznych; 375 stron, Wyd. WAT, 2003

● 00-270 85 zł



Gospodarka nieruchomościami.

Wybrane orzecznictwo

Zdzisław Berliński, Ryszard Hycner, Antoni Smus; 198 str., Wyd. Gall, 2003

● 00-250 65 zł



Oprogramowanie

Możliwość zakupu pełnej wersji lub poszczególnych modułów.

WinKalk 3.7 - do podstawowych

obliczeń geodezyjnych:

pełna wersja ● 05-010 732,00 zł

wersja bazowa ● 05-011 366,00 zł

projektowanie tras ● 05-012 61,00 zł

współpraca z rejestratorami i total station ● 05-013 61,00 zł

wyrównanie ściśle ● 05-014 61,00 zł

niwelacja + obliczanie mas ziemi ● 05-015 61,00 zł

transformacja układów ● 05-016 122,00 zł

Mikromap 4.4 - do tworzenia prostych map i szkiców:

pełna wersja ● 05-020 427,00 zł

wersja bazowa ● 05-021 244,00 zł

rastry + import/eksport ● 05-022 61,00 zł

automatyczna wektoryzacja rastrów ● 05-023 61,00 zł

warstwice ● 05-024 61,00 zł

Uwaga! Koszty wysyłki programów ponosi sprzedawca

UWAGA! WYSYŁKA KSIĄŻEK I WYDAWNICTW NA CD POCZTĄ ZA POBRANIEM NA KOSZT ODBIORCY (OK. 10 ZŁ)

W SKLEPIE WYSYŁKOWYM GEODETY!

OFERTA TYLKO W SPRZEDAŻY WYSYŁKOWEJ!

Wykrywacze metali

PROSPECTOR, prod. polskiej, maksymalny zasięg pomiaru 1,5 m; rozróżnia metale na żelazne i kolorowe (dyskryminator), sygnalizacja dźwiękowa i optyczna (diody), statyczny i dynamiczny rodzaj pracy, dopasowanie do gruntu, regulacja głośności, czułości, dyskryminacji i strojenia. Przycisk zerowania, wskaźnik zużycia baterii; zasilanie: 2 baterie 9V, sonda o średnicy 28 cm


● 19-012 **999,00 zł**

PENETRATOR, prod. polskiej, maksymalny zasięg pomiaru 1,5 m; zautomatyzowany, statyczny i dynamiczny rodzaj pracy, posiada funkcję eliminacji (dyskryminator) drobnych przedmiotów żelaznych; zasilanie: 2 baterie 9V

● 19-010 **699,00 zł**

DISCOVERER, prod. polskiej, maksymalny zasięg pomiaru 1,5 m; statyczny i dynamiczny rodzaj pracy; wykrywa wszystkie metale bez ich rozróżnienia, sygnalizacja rozładowania baterii, zasilanie: 2 baterie 9V, sonda o średnicy 28 cm

● 19-011 **599,00 zł**



GEOPILOT

urządzenie do wykrywania i lokalizacji podziemnych instalacji inżynierskich, takich jak kable energetyczne czy telefoniczne, rurociągi gazowe, wodociągowe, kanalizacyjne i ciepłownicze, przewodzących prąd elektryczny (wystarczy, że płynie w nich przewodzące medium), częstotliwość stabilizowana kwarcem, gwarancja 24 mies.

● 12-010 **2257,00 zł**



Wykrywacz instalacji podziemnych WIP-1

Wyznacza trasę ciągu (rozgałęzienia) do 200 m, głębokość zalegania ciągu do 4 m; lokalizuje: rurociągi, kable energetyczne i teletechniczne; metody pomiaru: indukcyjna i galwaniczna. Zestaw zawiera: nadajnik z odbiornikiem, słuchawki, kable i szpilkę do metody galwanicznej, ładowarkę i akumulatory Ni-Cd; waga zestawu ok. 3 kg; prod. polskiej, gwarancja 12 mies.

● 16-010 **2684,00 zł**



Kamizelka ostrzegawcza

prod. polskiej z materiału fluorescencyjnego (85% poliester, 15% bawełna) z odblaskowymi pasami, rozm. uniwersalny

pomarańczowa z odblaskowym napisem

(typ PJ2, spełnia wymagania normy PN-EN 471:1997)

● 00-060 **65,88 zł**

żółta z czarnym napisem

● 00-061 **65,88 zł**



Koszulka polo

niebieska z białym logo GEODETY, 35% bawełny, 65% poliestru, rozm. L i XXL

● 00-010 **54,90 zł**

T-shirt

100% bawełny (155 g)

szary z czarno-czerwonym

logo GEODETY z przodu, rozm. L, XL

● 00-030 **30,50 zł**

pomarańczowy

z nadrukiem z tyłu, rozm. L, XL, XXL

● 00-040 **30,50 zł**



Uwaga! Wysyłka koszulek

i kamizelek pocztą za pobraniem na koszt odbiorcy (ok. 10 zł).

Przy zamawianiu koszulek należy zaznaczyć rozmiar

JAK ZAMÓWIĆ TOWAR Z DOSTAWĄ DO DOMU?

Proponujemy Państwu zakupy z dostawą bezpośrednią do domu. Aby dokonać zakupów w Sklepie GEODETY, wystarczy starannie wypełnić poniższy kupon zamówienia i przesać go pod adresem: GEODETA Sp. z o.o., ul. Narbutta 40/20, 02-541 Warszawa, faksem: (0 22) 849-41-63 lub e-mailem (geodeta@atomnet.pl). Zamówiony towar wraz z fakturą VAT zostanie dostarczony przez kuriera pod wskazany adres, płatność gotówką przy odbiorze przesyłki.

Uwaga: Podane ceny zawierają podatek VAT.

Koszty wysyłki - min. 48,80 zł (chyba że w ofercie szczegółowej napisano inaczej); opłatę pobiera kurier. Towary o różnych kodach pocztkowych (dwie pierwsze cyfry) pochodzą od różnych dostawców i są umieszczane w oddzielnych przesyłkach, co wiąże się z dodatkowymi kosztami.

ZAMÓWIENIE

Dane zamawiającego:

Nazwa firmy/Imię i nazwisko (do faktury):.....

Adres do faktury:.....

Adres dostawy:.....

NIP: Numer telefonu (z kierunkowym):.....

Imię i nazwisko osoby zamawiającej:.....

Akceptuję warunki zakupu i wyrażam zgodę na wystawienie faktury VAT bez podpisu odbiorcy

ZAMAWIANE PRODUKTY:

Nr katalogowy	Nazwa towaru	Liczba sztuk

pieczętka i podpis

