


Geodezja fizyczna i grawimetria geodezyjna. Teoria i praktyka

Marcin Barlik, Andrzej Pachuta; podręcznik o wpływie pola siły ciężkości wytwarzanej przez Ziemię na opracowanie wyników obserwacji geodezyjnych, astronomicznych i satelitarnych; dla osób zajmujących się pomiarami grawimetrycznymi, 366 stron, OWPW, Warszawa 2007


● 00-600 32,00 zł



Podziały nieruchomości – komentarz

Zygmunt Bojar; autor w sposób kompleksowy porusza problematykę procedur i zasad obowiązujących przy podziałach nieruchomości; ukazuje relacje przepisów z zakresu podziałów nieruchomości z innymi przepisami, w tym z zakresu gospodarki przestrzennej, dróg publicznych, spółdzielni mieszkaniowych; 289 stron, Wyd. Gall, Katowice 2005


● 00-410 89,00 zł



System GPS

Cezary Specht; książka obejmuje aspekty historyczne projektu GPS, omawia podstawowe pojęcia nawigacji, teorii systemu, struktury sygnału, depeszy nawigacyjnej, ale także analizuje źródła występowania błędów pomiarowych; 410 stron, Wydawnictwo Bernardinum, Pelplin 2007

● 00-590 45,00 zł



Systemy satelitarne GPS, Galileo i inne

Jacek Januszewski; teoretyczne podstawy działania systemów satelitarnych, określanie za ich pomocą pozycji i ocenę jej dokładności; przedstawia GPS Navstar, GLONASS i Galileo oraz ich zastosowania (w nauce, w różnych dziedzinach gospodarki), a także odmiany różnicowe tych systemów; 336 stron, PWN, Warszawa 2006

● 00-520 39,90 zł



Źródła i metody pozyskiwania danych przestrzennych w badaniach środowiska przyrodniczego

Lech Kaczmarek, Beata Medyńska-Gulij; skrypt dla osób zainteresowanych GIS-em; poruszono w nim problematykę pozyskiwania danych ze źródeł kartograficznych, numerycznych oraz zbierania informacji w terenie oraz ich przetwarzania do postaci numerycznej; 145 stron, Bogucki Wydawnictwo Naukowe, Poznań 2007

● 00-580 25,00 zł



Polsko-angielski, angielsko-polski słownik terminów z zakresu geodezji, map i nieruchomości

Jerzy Downarowicz, Henryk Leśniok; najszersze opracowanie w tego zakresu w Polsce, zawiera ok. 35 tys. haseł; jest uzupełnioną wersją poprzedniego dwutomowego wydania; 434 strony, OWPW, Warszawa 2006


● 00-510 35,00 zł



Uprawnienia zawodowe w geodezji i kartografii

Ryszard Hycner, Paweł Hanus; książka przygotowująca do egzaminu na uprawnienia w dziedzinie geodezji i kartografii w zakresie 1 i 2; zawiera przepisy prawne oraz pytania wraz z odpowiedziami; 352 strony, Wyd. Gall, Katowice 2007

● 00-570 79,00 zł



Zagadnienia geodezyjno-prawne

Ryszard Hycner; książka stanowi źródło informacji z zakresu zagadnień i procedur związanych z gospodarką nieruchomości, a także z zakresu obsługi geodezyjnej gospodarki nieruchomościami i łączących się z nią zagadnień geodezyjno-prawnych; zawiera 200 pytań wraz z odpowiedziami; 296 stron, Wyd. Gall, Katowice 2006


● 00-490 69,00 zł



GIS Teoria i praktyka

P. A. Longley, M. F. Goodchild, D. J. Maguire, D. W. Rhind; tłum.: Maciej Lenartowicz, Artur Magnuszewski, Piotr Werner, Dariusz Woronko; publikacja dotycząca GIS, danych przestrzennych, technik ich przetwarzania oraz analizy, zarządzania geoinformacją; tytuł oryg. „Geographic Information Systems and Science”; 520 stron, PWN, Warszawa 2006

● 00-560 89,00 zł



Gospodarka nieruchomościami z komentarzem wybranych procedur

Sabina Żróbek, Ryszard Żróbek, Jan Kuryj; kompendium wiedzy teoretycznej i praktycznej z zakresu gospodarki nieruchomościami. Podzielona ją na cztery działy tematyczne, dołączono wzory i przykłady uchwał i dokumentów administracyjnych; 500 stron, Wyd. Gall, Katowice 2006

● 00-480 139,00 zł



Lotnicze i satelitarne obrazowanie Ziemi

Zdzisław Kurczyński; dwutomowa książka przedstawiająca współczesne problemy obrazowania powierzchni Ziemi z pułapu lotniczego i satelitarnego, głównie na potrzeby tworzenia opracowań kartograficznych i teledetekcyjnych; ciekawy podręcznik dla studentów i wszystkich osób zainteresowanych zdjęciami Ziemi; 582 strony, OWPW, Warszawa 2006

● 00-530 50,00 zł



Standardy geodezyjne

Aktualizowany program komputerowy, zawierający 39 instrukcji i wytycznych technicznych obowiązujących przy wykonywaniu prac geodezyjnych. Abonament w cenie 154,50 zł netto obejmuje 4 kolejne aktualizacje. Licencja na dwa stanowiska.


● 00-320 524,60 zł



Vademecum Prawne Geodety 2007

Adrianna Sikora; komplet zaktualizowanych uregulowań prawnych niezbędnych do wykonywania zawodu geodety; pierwsza część to wykaz tematyczny przepisów prawnych, a druga to obszerny zbiór ustaw (31) i rozporządzeń (45), w tym m.in.: ustawa Prawo geodezyjne i kartograficzne oraz ustawa o gospodarce nieruchomościami – obie wraz z aktami wykonawczymi; 928 stron, Wyd. Gall, Katowice 2007


● 00-540 120,00 zł



System geodezyjnej informacji prawnej

Program komputerowy zawierający wszystkie przepisy niezbędne do wykonywania zawodu geodety. 197 ujednoliconych aktów prawnych wraz z komentarzem prof. Zofii Śmiałowskiej-Uberman. Aktualizacja kwartalna. Licencja na dwa stanowiska.

● 00-330 573,40 zł



W SKLEPIE WYSYŁKOWYM GEODETY!

NOWOŚCI I OFERTY SPECJALNE W SKLEPIE GEODETY!

Niwelator kodowy Sokkia SDL50M

błąd średni podwójnej niwelacji na łąty fibreglasowe - 1,5 mm, błąd średni podwójnej niwelacji



odczyt optyczny - 2,0 mm, zasięg pomiaru odległości - 1,6-100 m, powiększenie lunety - 28x, pamięć - 2000 pomiarów, język menu - polski, oprogramowanie - pomiar ciągów niwelacyjnych, tyczenie, pomiar wysokości stropu, kompensator - magnetyczny (15'), norma pyło- i wodoszczelności - IPX4, bateria i czas pracy - BDC46A (7 h), waga - 7,5 kg, gwarancja - 36 miesięcy.

W ZESTAWIE ALUMINIOWY STATYW I 4-METROWA ŁATA KODOWA GRATIS

● 23-100..... 6222,00 zł

Niwelator laserowy Stabila LAR100

samopoziomujący, moc lasera 1 mW, długość fali 635 mm, dokładność niwelacji 0,1 mm, zasięg 150 m, czas pracy baterii 120 h, gwarancja 24 miesiące



● 07-192..... 4636,00 zł

Niwelator automatyczny Profile (zestaw)

model AL-26 (1,5 mm/1 km), prod. amerykańskiej, gwarancja 36 miesięcy, pow. 26x, przystosowany do głowicy sferycznej i płaskiej, statyw z głowicą płaską lub sferyczną, łąta aluminiowa, rozkładana 5-metrowa



● 22-013..... 1281,00 zł

Niwelator automatyczny Topcon (zestaw)

model AT-G6GL (2 mm/1 km), prod. chińskiej, pow. 24x, wodoszczelność IPX7, magnetyczny system tłumienia drgań, gwarancja 36 miesięcy, statyw Topcon TP-100/TP-100D, łąta 5-metrowa



● 11-203..... 1899,00 zł

Niwelator automatyczny South

model NL-22 prod. chińskiej system antywstrząsowy, (2 mm/1 km, powiększ. 22x) gwarancja 12 mies.



● 25-010..... 719,80 zł

Niwelator automatyczny Pentax (zestaw)

model AP-120 (2,5 mm/1 km), prod. japońskiej, gwarancja 36 miesięcy, pow. 20x, przystosowany do głowicy sferycznej i płaskiej, statyw z głowicą płaską lub sferyczną, łąta aluminiowa, rozkładana 5-metrowa



● 22-014..... 1281,00 zł

Niwelator automatyczny Sokkia (zestaw)

model C 410 (2,5 mm/1 km), pow. 20x, z aluminiowym statywem i 5-metrową łątą teleskopową z libelką.



UWAGA! TRANSPORT GRATIS!

● 23-010..... 1464,00 zł

Niwelator automatyczny CST/berger

model SAL 24N (2 mm/1 km), prod. amerykańskiej, powiększenie 24x, waga 1,8 kg, blokada kompensatora, podział gradowy koła poziomego, gwarancja 24 miesiące



● 07-043..... 1037,00 zł

PEŁNA OFERTA SKLEPU GEODETY NA WWW.GEOFORUM.PL - JAK ZAMÓWIĆ TOWAR Z DOSTAWĄ DO DOMU?

Aby dokonać zakupów, najwygodniej jest wejść do Sklepu GEODETY na www.geoforum.pl i złożyć zamówienie drogą elektroniczną. Można też wypełnić poniższy kupon i przesać go pod adresem: GEODETA Sp. z o.o., ul. Narbutta 40/20, 02-541 Warszawa, faks: (0 22) 849-41-63 lub e-mailem: sklep@geoforum.pl. Zamówiony towar wraz z fakturą VAT zostanie dostarczony przez kuriera, płatność gotówką przy odbiorze przesyłki.

Uwaga: Podane ceny zawierają podatek VAT

Koszty wysyłki - min. 48,80 zł (chyba że w ofercie szczegółowej napisano inaczej); opłatę pobiera kurier. Towary o różnych kodach początkowych (dwie pierwsze cyfry) pochodzą od różnych dostawców i są umieszczane w oddzielnych przesyłkach, co wiąże się z dodatkowymi kosztami.

ZAMÓWIENIE

Dane zamawiającego:

Nazwa firmy/Imię i nazwisko (do faktury):.....

Adres do faktury:.....

Adres dostawy:.....

NIP: Numer telefonu (z kierunkowym):.....

Imię i nazwisko osoby zamawiającej:.....

Akceptuję warunki zakupu i wyrażam zgodę na wystawienie faktury VAT bez podpisu odbiorcy

ZAMAWIANE PRODUKTY:

Nr katalogowy	Nazwa towaru	Liczba sztuk

pieczętka i podpis