


System GPS

Cezary Specht; książka obejmuje aspekty historyczne projektu GPS, omawia podstawowe pojęcia nawigacji, teorii systemu, struktury sygnału, depeszy nawigacyjnej, ale także analizuje źródła występowania błędów pomiarowych; 410 stron, Wydawnictwo Bernardinum, Pelplin 2007

● 00-590 45 zł

**Geodezja czyli sztuka mierzenia Ziemi**

Adam Łyszkowicz; książka ukazująca podstawy geodezji – od historycznych poglądów na kształt Ziemi po precyzyjne pomiary GPS, od triangulacji i map tradycyjnych po zagadnienia związane z fotogrametrią i teledetekcją; zawiera także podstawowe wiadomości z teorii błędów i opisy instrumentów geodezyjnych; 446 stron, wyd. UWM, Olsztyn 2006

● 00-550 40 zł

**Źródła i metody pozyskiwania danych przestrzennych w badaniach środowiska przyrodniczego**

Lech Kaczmarek, Beata Medyńska-Gulij; skrypt dla osób zainteresowanych GIS-em; poruszono w nim problematykę pozyskiwania danych ze źródeł kartograficznych, numerycznych oraz zbierania informacji w terenie oraz ich przetwarzania do postaci numerycznej; 145 stron, Bogucki Wydawnictwo Naukowe, Poznań 2007

● 00-580 25 zł

**Systemy satelitarne GPS, Galileo i inne**


Jacek Januszewski; teoretyczne podstawy działania systemów satelitarnych, określanie za ich pomocą pozycji i ocenę jej dokładności; przedstawia GPS Navstar, GLONASS i Galileo oraz ich zastosowania (w nauce, w różnych dziedzinach gospodarki), a także odmiany różnicowe tych systemów; 336 stron, PWN, Warszawa 2006

● 00-520 39,90 zł

**Uprawnienia zawodowe w geodezji i kartografii**

Ryszard Hycner, Paweł Hanus; książka przygotowująca do egzaminu na uprawnienia w dziedzinie geodezji i kartografii w zakresie 1 i 2; zawiera przepisy prawne oraz pytania wraz z odpowiedziami; 352 strony, Wyd. Gall, Katowice 2007

● 00-570 79 zł

**Polsko-angielski, angielsko-polski słownik terminów z zakresu geodezji, map i nieruchomości**


Jerzy Downarowicz, Henryk Leśniok; najszersze opracowanie z tego zakresu w Polsce, zawiera ok. 35 tys. haseł; jest uzupełnioną wersją poprzedniego dwutomowego wydania; 434 strony, OWPW, Warszawa 2006

● 00-510 35 zł

**GIS Teoria i praktyka**

P. A. Longley, M. F. Goodchild, D. J. Maguire, D. W. Rhind; tłum.: Maciej Lenartowicz, Artur Magnuszewski, Piotr Werner, Dariusz Woronko; publikacja dotycząca GIS, danych przestrzennych, technik ich przetwarzania oraz analizy, zarządzania geoinformacją; tytuł oryg. „Geographic Information Systems and Science”; 520 stron, PWN, Warszawa 2006

● 00-560 89 zł

**Zagadnienia geodezyjno-prawne**

Ryszard Hycner; książka stanowi źródło informacji z zakresu zagadnień i procedur związanych z gospodarką nieruchomości, a także z zakresu obsługi geodezyjnej gospodarki nieruchomościami i łączących się z nią zagadnień geodezyjno-prawnych; zawiera 200 pytań wraz z odpowiedziami; 296 stron, Wyd. Gall, Katowice 2006

● 00-490 69 zł

**Lotnicze i satelitarne obrazowanie Ziemi**

Zdzisław Kurczyński; dwutomowa książka przedstawiająca współczesne problemy obrazowania powierzchni Ziemi z pułapu lotniczego i satelitarnego, głównie na potrzeby tworzenia opracowań kartograficznych i teledetekcyjnych; ciekawy podręcznik dla studentów i wszystkich osób zainteresowanych zdjęciami Ziemi; 582 strony, OWPW, Warszawa 2006

● 00-530 50 zł

**Gospodarka nieruchomościami z komentarzem wybranych procedur**


Sabina Żróbek, Ryszard Żróbek, Jan Kuryj; kompendium wiedzy teoretycznej i praktycznej z zakresu gospodarki nieruchomościami. Podzielono ją na cztery działy tematyczne, dołączono wzory i przykłady uchwał i dokumentów administracyjnych; 500 stron, Wyd. Gall, Katowice 2006

● 00-480 139 zł

**Vademecum Prawne Geodety 2007**


Adrianna Sikora; komplet zaktualizowanych uregulowań prawnych niezbędnych do wykonywania zawodu geodety; pierwsza część to wykaz tematyczny przepisów prawnych, a druga to obszerny zbiór ustaw (31) i rozporządzeń (45), w tym m.in.: ustawa Prawo geodezyjne i kartograficzne oraz ustawa o gospodarce nieruchomościami – obie wraz z aktami wykonawczymi; 928 stron, Wyd. Gall, Katowice 2007

● 00-540 120 zł

**Standardy geodezyjne**


Aktualizowany program komputerowy, zawierający 39 instrukcji i wytycznych technicznych obowiązujących przy wykonywaniu prac geodezyjnych. Abonament w cenie 154,50 zł netto obejmuje 4 kolejne aktualizacje. Licencja na dwa stanowiska.

● 00-320 524,60 zł

**Podziały nieruchomości – komentarz**


Zygmunt Bojar; autor w sposób kompleksowy porusza problematykę procedur i zasad obowiązujących przy podziałach nieruchomości; ukazuje relacje przepisów z zakresu podziałów nieruchomości z innymi przepisami, w tym z zakresu gospodarki przestrzennej, dróg publicznych, spółdzielni mieszkaniowych; 289 stron, Wyd. Gall, Katowice 2005

● 00-410 89 zł

**System geodezyjnej informacji prawnej**

Program komputerowy zawierający wszystkie przepisy niezbędne do wykonywania zawodu geodety. 197 ujednoliconych aktów prawnych wraz z komentarzem prof. Zofii Śmiałowskiej-Uberman. Aktualizacja kwartalna. Licencja na dwa stanowiska.

● 00-330 573,40 zł



W SKLEPIE WYSYŁKOWYM GEODETY!

NOWOŚCI I OFERTY SPECJALNE W SKLEPIE GEODETY!

Farba fluorescencyjna Soppec

w aerozolu, wysoka luminescencja, szybkoschnąca, niebrudząca głowica, rozpylanie w dół, trwałość ok. 10 miesięcy, gwarancja 8 lat, atest PZH, farba biała niefluorescencyjna

- 11-170 żółta
- 11-171 zielona
- 11-172 różowa
- 11-173 pomarańczowa
- 11-174 czerwona
- 11-175 niebieska
- 11-176 biała



puszka 500 ml 23,79 zł

Farba fluorescencyjna Geo-Fennel

w aerozolu, do markowania znaków, przyczepna do każdego podłoża, także do mokrych powierzchni, wodoodporna, szybkoschnąca, spełnia ISO 9001, posiada atest PZH, produkcji brytyjskiej

- 04-021 czerwona
- 04-022 różowa
- 04-023 pomarańczowa
- 04-024 żółta
- 04-025 niebieska
- 04-026 zielona
- 04-027 biała
- 04-028 czarna



puszka 500 ml 23,58 zł

Kreda do oznaczeń Lyra

woskowa, do oznaczeń tymczasowych, zastosowanie na każdej nawierzchni, średnica 12 mm, długość 95 lub 120 mm, 12 sztuk w opakowaniu

- 11-160 (żółta 120 mm) 45,00 zł
- 11-161 (czerwona 120 mm) 45,00 zł
- 11-162 (żółta 95 mm) 44,16 zł
- 11-163 (czerwona 95 mm) 44,16 zł



Znak geodezyjny System VECTOR

wykonany z bardzo trwałego tworzywa, podwójna stabilizacja, duża stabilność i wytrzymałość w każdym gruncie, możliwość indywidualnego numerowania, lekki, czerwona i dobrze widoczna w terenie głowica z napisem „Granica własności” lub neutralna

- 11-150 komplet 31,72 zł
- 11-151 słupek 25,62 zł
- 11-152 żabka 6,10 zł



Punkt graniczny Plastmark

grot ze stali powleczony tworzywem sztucznym, plastik karbowany i wyposażony w „skrzydełka” zabezpieczające punkt przed wyrwaniem z gruntu; na odpornej na uszkodzenia pomarańczowej głowicy umieszczono napis: „Punkt graniczny/pomiarowy. Uszkodzenie podlega karze”, produkcji słowackiej

- 11-121 długość 40 cm 18,30 zł
- 11-122 długość 50 cm 19,52 zł



Elektroniczne kółko pomiarowe CST/berger

dokładność odczytu 1 cm, zakres pomiaru 9999,99 m, odczyt cyfrowy, średnica koła 318 mm

- 07-120 573,40 zł



Elektroniczne kółko pomiarowe Nedo

dokładność odczytu 10 cm, zakres pomiaru 9999,99 m, odczyt cyfrowy, średnica koła 318 mm

- 07-121 549,00 zł



Szkicownik bukowy

produkcji polskiej

- 04-081 format A4 88,93 zł
- 04-082 format A3 118,43 zł

Szkicownik z przezroczystego tworzywa

produkcji polskiej

- 04-090 format A4 178,00 zł

Węgielnica pryzmatyczna F8

dwa pryzmaty pentagonalne o wysokości po 8 mm, szczelina między pryzmatami do obserwacji na wprost, zamykana głowica, obudowa czarna

- 04-100 283,83 zł



PEŁNA OFERTA SKLEPU GEODETY NA WWW.GEOFORUM.PL - JAK ZAMÓWIĆ TOWAR Z DOSTAWĄ DO DOMU?

Aby dokonać zakupów, najwygodniej jest wejść do Sklepu GEODETY na www.geoforum.pl i złożyć zamówienie drogą elektroniczną. Można też wypełnić poniższy kupon i przesać go pod adresem: GEODETA Sp. z o.o., ul. Narbutta 40/20, 02-541 Warszawa, faks: (0 22) 849-41-63 lub e-mailem: sklep@geoforum.pl. Zamówiony towar wraz z fakturą VAT zostanie dostarczony przez kuriera, płatność gotówką przy odbiorze przesyłki.

Uwaga: Podane ceny zawierają podatek VAT

Koszty wysyłki - min. 48,80 zł (chyba że w ofercie szczegółowej napisano inaczej); opłatę pobiera kurier. Towary o różnych kodach pocztkowych (dwie pierwsze cyfry) pochodzą od różnych dostawców i są umieszczane w oddzielnych przesyłkach, co wiąże się z dodatkowymi kosztami.

ZAMÓWIENIE

Dane zamawiającego:

Nazwa firmy/Imię i nazwisko (do faktury):

Adres do faktury:

Adres dostawy:

NIP: Numer telefonu (z kierunkowym):

Imię i nazwisko osoby zamawiającej:

Akceptuję warunki zakupu i wyrażam zgodę na wystawienie faktury VAT bez podpisu odbiorcy

ZAMAWIANE PRODUKTY:

Nr katalogowy	Nazwa towaru	Liczba sztuk

pieczętka i podpis

