

**Lotnicze i satelitarne obrazowanie Ziemi**


**Zdzisław Kurczyński**; dwutomowa książka przedstawiająca współczesne problemy obrazowania powierzchni Ziemi z pułapu lotniczego i satelitarnego, głównie na potrzeby tworzenia opracowań kartograficznych i teledetekcyjnych; ciekawy podręcznik dla studentów i wszystkich osób zainteresowanych zdjęciami Ziemi; 582 strony, OWPW, Warszawa 2006

● 00-530 ..... 50,00 zł

**Vademecum Prawne Geodety 2007**


**Adrianna Sikora**; komplet zaktualizowanych uregulowań prawnych niezbędnych do wykonywania zawodu geodety; pierwsza część to wykaz tematyczny przepisów prawnych, a druga to obszerny zbiór ustaw (31) i rozporządzeń (45), w tym m.in.: ustawa Prawo geodezyjne i kartograficzne oraz ustawa o gospodarce nieruchomościami - obie wraz z aktami wykonawczymi; 928 stron, wyd. Gall, Katowice 2007

● 00-540 ..... 120 zł

**Geodezja czyli sztuka mierzenia Ziemi**

**Adam Łyszkowicz**; książka ukazująca podstawy geodezji - od historycznych poglądów na kształt Ziemi po precyzyjne pomiary GPS, od triangulacji i map tradycyjnych po zagadnienia związane z fotogrametrią i teledetekcją; zawiera także podstawowe wiadomości z teorii błędów i opisy instrumentów geodezyjnych; 446 stron, wyd. UWM, Olsztyn 2006

● 00-550 ..... 40 zł

**Systemy satelitarne GPS, Galileo i inne**

**Jacek Januszewski**; książka omawia teoretyczne podstawy działania systemów satelitarnych, określanie za ich pomocą pozycji i ocenę jej dokładności; przedstawia systemy GPS Navstar, GLONASS i Galileo oraz ich zastosowania (w nauce, w różnych dziedzinach gospodarki), a także odmiany różnicowe tych systemów; 336 stron, PWN, Warszawa 2006

● 00-520 ..... 39,90 zł

**Podstawy geodezyjnego wyznaczania przemieszczeń. Pojęcia i elementy metodyki**


**Witold Prószyński, Mieczysław Kwaśniak**; podręcznik poświęcony jest warstwie pojęciowej i terminologicznej wyznaczania przemieszczeń budowli inżynierskich i ich otoczenia na podstawie pomiarów geodezyjnych; 212 strony, OWPW, Warszawa 2006

● 00-500 ..... 19 zł

**Polsko-angielski, angielsko-polski słownik terminów z zakresu geodezji, map i nieruchomości**

**Jerzy Downarowicz, Henryk Leśniok**; najszersze opracowanie z tego zakresu w Polsce, zawiera ok. 35 tys. haseł; jest uzupełnioną wersją poprzedniego dwutomowego wydania; 434 strony, OWPW, Warszawa 2006

● 00-510 ..... 35 zł

**Zagadnienia geodezyjno-prawne**

**Ryszard Hycner**; książka stanowi źródło informacji z zakresu zagadnień i procedur związanych z gospodarką nieruchomościami, a także z zakresu obsługi geodezyjnej gospodarki nieruchomościami i łączących się z nią zagadnień geodezyjno-prawnych; zawiera 200 pytań wraz z odpowiedziami; 296 stron, Wyd. Gall, Katowice 2006

● 00-490 ..... 69 zł

**Gospodarka nieruchomościami z komentarzem wybranych procedur**

**Sabina Żróbek, Ryszard Żróbek, Jan Kuryj**; kompendium wiedzy teoretycznej i praktycznej z zakresu gospodarki nieruchomościami. Podzielono ją na cztery działy tematyczne, dołączono wzory i przykłady uchwał i dokumentów administracyjnych; 500 stron, Wyd. Gall, Katowice 2006

● 00-480 ..... 139 zł

**Wprowadzenie do kartografii i topografii**


Praca zbiorowa **pod red. dr. hab. Jacka Paślawskiego** obejmuje informacje o pomiarach topograficznych, odwzorowaniach kartograficznych, formach i metodach prezentacji, mapach i zasadach ich redagowania, oraz o bazach danych przestrzennych i GIS-ie; 399 stron, Wydawnictwo Nowa Era, Wrocław 2006

● 00-470 ..... 39 zł

**Podziały nieruchomości - komentarz**

**Zygmunt Bojar**; autor w sposób kompleksowy porusza problematykę procedur i zasad obowiązujących przy podziałach nieruchomości; ukazuje relacje przepisów z zakresu podziałów nieruchomości z innymi przepisami, w tym z zakresu gospodarki przestrzennej, dróg publicznych, spółdzielni mieszkaniowych; 289 stron, Wyd. Gall, Katowice 2005

● 00-410 ..... 89 zł

**Standardy geodezyjne**


Aktualizowany program komputerowy, zawierający 39 instrukcji i wytycznych technicznych obowiązujących przy wykonywaniu prac geodezyjnych. Abonament w cenie 154,50 zł netto obejmuje 4 kolejne aktualizacje. Licencja na dwa stanowiska.

● 00-320 ..... 524,60 zł

**System geodezyjnej informacji prawnej**

Program komputerowy zawierający wszystkie przepisy niezbędne do wykonywania zawodu geodety. 197 ujednoliconych aktów prawnych wraz z komentarzem prof. Zofii Śmiadowskiej-Uberman. Aktualizacja kwartalna. Licencja na dwa stanowiska.

● 00-330 ..... 573,40 zł

**Kamizelka ostrzegawcza „UWAGA! GEODETA”**

prod. polskiej z materiału fluorescencyjnego (85% poliester, 15% bawełna) z odbłaskowymi pasami, rozm. uniwersalny **pomarańczowa** (typ PJ2, spełnia wymagania normy PN-EN 471:1997):

● 00-060 (z odbłaskowym nadrukiem) ..... 65,88 zł

● 00-062 (bez nadruku) ..... 59,78 zł

**żółta:**

● 00-061 (z czarnym nadrukiem) ..... 65,88 zł

● 00-063 (bez nadruku) ..... 59,78 zł

**Koszulka polo**

niebieska z białym logo GEODETY, 35% bawełny, 65% poliestru, rozm. L i XXL

● 00-010 ..... 54,90 zł

**T-shirt**

100% bawełny (155 g) **szary** z logo GEODETY z przodu, rozm. L, XL

● 00-030 ..... 30,50 zł

**pomarańczowy** z nadrukiem z tyłu, rozm. L, XL

● 00-040 ..... 30,50 zł

**Uwaga! Wysyłka koszulek i kamizelek pocztą za pobraniem na koszt odbiorcy (ok. 10 zł). Przy zamawianiu koszulek należy zaznaczyć rozmiar**

# W SKLEPIE WYSYŁKOWYM GEODETY!

## NOWOŚCI I OFERTY SPECJALNE W SKLEPIE GEODETY!

### Radiotelefon Motorola T5622 w zestawie

gwarancja 12 miesięcy, produkcji USA;  
zestaw: 2 radiotelefony, dwustanowiskowa ładowarka, 2 klipsy do paska, zasięg do 5 km, moc 0,5 W, częstotliwość 446 MHz, 8 kanałów, 38 kodów, podświetlany wyświetlacz, funkcja VOX, alarm dźwiękowy i wibracyjny, zasilanie: 3 baterie AA (paluszki) lub akumulator Ni-Cd  
● 11-037 ..... **364,78 zł**



### Niwelator automatyczny Pentax (zestaw)

model AP-120 (2,5 mm/1 km), prod. japońskiej, gwarancja 36 miesięcy, pow. 20x, przystosowany do głowicy sferycznej i płaskiej, statyw z głowicą płaską lub sferyczną, łąta aluminiowa, rozkładana 5-metrowa  
● 22-014..... **1281,00 zł**



### Niwelator automatyczny Sokkia (zestaw)

model C 410 (2,5 mm/1 km), pow. 20x, z aluminiowym statywem i 5-metrową łątą teleskopową z libelką.  
**UWAGA! TRANSPORT GRATIS!**  
● 23-010..... **1464,00 zł**



### Rulerka stalowa Weiss

pokryta teflonem, żółta, odporna na ścieranie, zatwierdzenie typu GUM, podział mm lub cm, z rozbiegówką lub bez  
● 11-180 (30-metrowa)..... **193,98 zł**  
● 11-190 (50-metrowa)..... **267,18 zł**



### Dalmierz ręczny DISTO

DISTO A6 zasięg 0,05-200 m, dokładność 1,5 mm, zintegrowany Bluetooth, pamięć ostatnich 20 pomiarów, IP54  
● 11-119..... **3170,78 zł**



### Niwelator automatyczny South

gwarancja 12 mies., prod. chińskiej system antywstrząsowy, model NL-22 (2 mm/1 km, powiększ. 22x)  
● 25-010..... **719,80 zł**



### Kreda do oznaczeń Lyra

woskowa, do oznaczeń tymczasowych, zastosowanie na każdej nawierzchni, średnica 12 mm, długość 95 lub 120 mm, 12 sztuk w opakowaniu.  
● 11-160 (żółta 120 mm)..... **45,00 zł**  
● 11-161 (czerwona 120 mm)..... **45,00 zł**  
● 11-162 (żółta 95 mm)..... **44,16 zł**  
● 11-163 (czerwona 95 mm)..... **44,16 zł**



### Dalmierz ręczny Stabila

Stabila LE 40 prod. austriackiej, zasięg 0,05-60 m, dokładność ±1,5 mm, podświetlany wyświetlacz, dodawanie i odejmowanie, pomiar powierzchni i objętości, funkcja tyczenia  
● 07-212 ..... **915,00 zł**



### Minilustro dalmierze South NPS-103 w zestawie

prod. chińskiej w oprawie, śr. 25,4 mm, tyczka skręcana 3 x 60 cm, pokrowce  
● 25-023..... **634,40 zł**



## PEŁNA OFERTA SKLEPU GEODETY NA WWW.GEOFORUM.PL - JAK ZAMÓWIĆ TOWAR Z DOSTAWĄ DO DOMU?

Aby dokonać zakupów, najwygodniej jest wejść do Sklepu GEODETY na [www.geoforum.pl](http://www.geoforum.pl) i złożyć zamówienie drogą elektroniczną. Można też wypełnić poniższy kupon i przesać go pod adresem: GEODETA Sp. z o.o., ul. Narbutta 40/20, 02-541 Warszawa, faks: (0 22) 849-41-63 lub e-mailem: [sklep@geoforum.pl](mailto:sklep@geoforum.pl). Zamówiony towar wraz z fakturą VAT zostanie dostarczony przez kuriera, płatność gotówką przy odbiorze przesyłki.

### Uwaga: Podane ceny zawierają podatek VAT.

Koszty wysyłki - min. 48,80 zł (chyba że w ofercie szczegółowej napisano inaczej); opłatę pobiera kurier. Towary o różnych kodach pocztowych (dwie pierwsze cyfry) pochodzą od różnych dostawców i są umieszczane w oddzielnych przesyłkach, co wiąże się z dodatkowymi kosztami.

### ZAMÓWIENIE

#### Dane zamawiającego:

Nazwa firmy/Imię i nazwisko (do faktury):.....

Adres do faktury:.....

Adres dostawy:.....


NIP: ..... Numer telefonu (z kierunkowym):.....

Imię i nazwisko osoby zamawiającej:.....

**Akceptuję warunki zakupu i wyrażam zgodę na wystawienie faktury VAT bez podpisu odbiorcy**

#### ZAMAWIANE PRODUKTY:

Nr katalogowy	Nazwa towaru	Liczba sztuk



pieczętka i podpis