


Zagadnienia geodezyjno-prawne

Ryszard Hycner; książka stanowi źródło informacji z zakresu zagadnień i procedur związanych z gospodarką nieruchomości, a także z zakresu obsługi geodezyjnej gospodarki nieruchomościami i łączących się z nią zagadnień geodezyjno-prawnych; zawiera 200 pytań wraz z odpowiedziami; 296 stron, Wyd. Gall, Katowice 2006

- 00-490 69 zł



Gospodarka nieruchomościami z komentarzem wybranych procedur

Sabina Żróbek, Ryszard Żróbek, Jan Kuryj; kompendium wiedzy teoretycznej i praktycznej z zakresu gospodarki nieruchomościami. Podzielono ją na cztery działy tematyczne, dołączono wzory i przykłady uchwał i dokumentów administracyjnych; 500 stron, Wyd. Gall, Katowice 2006

- 00-480 139 zł



Wprowadzenie do kartografii i topografii

Praca zbiorowa **pod red. dr. hab. Jacka Pastawskiego** obejmuje informacje o pomiarach topograficznych, odzorowaniach kartograficznych, formach i metodach prezentacji, mapach i zasadach ich redagowania, a także o współczesnych bazach danych przestrzennych i GIS-ie; 399 stron, Wydawnictwo Nowa Era, Wrocław 2006


- 00-470 39 zł



System nawigacyjny Galileo, Aspekty strategiczne, naukowe i techniczne.

Opracowanie francuskiej instytucji naukowych dotyczy struktury, zasady funkcjonowania i przewidywanych zastosowań europejskiego systemu nawigacji satelitarnej Galileo; 150 stron, Wydawnictwa Komunikacji i Łączności, Warszawa 2005

- 00-460 32 zł



Systemy Informacji Geograficznej. Podstawy

Janusz Kwiecień; książka zawiera teoretyczne podstawy systemów informacji geograficznej, a także prezentację oprogramowania tych systemów oraz przykłady zastosowań w projektach kierowanych przez autora; 163 strony, Wyd. Uczelniane ATR w Bydgoszczy, 2004


- 00-430 31 zł



Rachunek wyrównawczy w geodezji (z przykładami)

Zbigniew Wiśniewski; w podręczniku omówiono metody wyrównania oraz oceny dokładności wyników pomiarów geodezyjnych, a także objaśniono je na przykładach z zastosowaniem współczesnej algebry macierzy i w nawiązaniu do teorii estymacji; 474 strony, Wyd. UWM, 2005


- 00-440 40 zł



Podziały nieruchomości – komentarz

Zygmunt Bojar; autor w sposób kompleksowy porusza problematykę procedur i zasad obowiązujących przy podziałach nieruchomości; ukazuje relacje przepisów z zakresu podziałów nieruchomości z innymi przepisami, w tym z zakresu gospodarki przestrzennej, dróg publicznych, spółdzielni mieszkaniowych; 289 stron, Wyd. Gall, Katowice 2005

- 00-410 89 zł



Systemy Informacji Geograficznej. Zarządzanie danymi przestrzennymi w GIS, SIP, SIT, LIS

Leszek Litwin, Grzegorz Myrda; informacje o źródłach pozyskiwania danych przestrzennych, przeprowadzaniu analiz, oprogramowaniu GIS; zawiera CD-ROM z systemem Linux i przykładowymi aplikacjami GIS; 286 stron, wyd. Helion, 2005


- 00-400 39 zł



Systemy informacji topograficznej kraju. Teoretyczne i metodyczne opracowanie koncepcyjne.

Monografia **pod redakcją prof. Andrzeja Makowskiego** przedstawiająca rezultaty badań uzyskane w ramach projektu badawczego KBN pod tym samym tytułem realizowanego w latach 2001-2004; 454 strony, wyd. OWPW, Warszawa 2005


- 00-450 55 zł



GIS dla każdego

David E. Davis (tłum. A. Badyda, R. Wawrzonek); polskie wydanie amerykańskiego podręcznika nt. systemów informacji geograficznej, wprowadza czytelnika w tematykę oprogramowania GIS firmy ESRI i zawiera CD z nieodpłatną wersją oprogramowania ArcExplorer oraz 500 MB danych; 154 str., wyd. MIKOM, 2004


- 00-150 35 zł



Standardy geodezyjne

Aktualizowany program komputerowy, zawierający 39 instrukcji i wytycznych technicznych obowiązujących przy wykonywaniu prac geodezyjnych. Abonament w cenie 154,50 zł netto obejmuje 4 kolejne aktualizacje. Licencja na dwa stanowiska.


- 00-320 524,60 zł



System geodezyjnej informacji prawnej

Program komputerowy zawierający wszystkie przepisy niezbędne do wykonywania zawodu geodety. 197 ujednoliconych aktów prawnych wraz z komentarzem prof. Zofii Śmiadowskiej-Uberman. Aktualizacja kwartalna. Licencja na dwa stanowiska.

- 00-330 573,40 zł



Kamizelka ostrzegawcza „UWAGA! GEODETA”

prod. polskiej z materiału fluorescencyjnego (85% poliester, 15% bawełna) z odblaskowymi pasami, rozm. uniwersalny **pomarańczowa** (typ PJ2, spełnia wymagania normy PN-EN 471:1997):

- 00-060 (z odblaskowym nadrukiem) 65,88 zł
- 00-062 (bez nadruku) 59,78 zł

żółta:

- 00-061 (z czarnym nadrukiem) 65,88 zł
- 00-063 (bez nadruku) 59,78 zł



Koszulka polo

niebieska z białym logo GEODETY, 35% bawełny, 65% poliestru, rozm. L i XXL

- 00-010 54,90 zł



T-shirt

100% bawełny (155 g) **szary** z logo GEODETY z przodu, rozm. L, XL

- 00-030 30,50 zł

pomarańczowy z nadrukiem z tyłu, rozm. L, XL

- 00-040 30,50 zł



Uwaga! Wysyłka koszulek i kamizelek pocztą za pobraniem na koszt odbiorcy (ok. 10 zł). Przy zamawianiu koszulek należy zaznaczyć rozmiar

W SKLEPIE WYSYŁKOWYM GEODETY!

NOWOŚCI I OFERTY SPECJALNE W SKLEPIE GEODETY!

Niwelator automatyczny Profile (zestaw)

OFERTA SPECJALNA

model AL-26 (1,5 mm/1 km),
prod. amerykańskiej,
gwarancja 36 miesięcy,
pow. 26x, przystosowany
do głowicy sferycznej i płaskiej,
statyw z głowicą płaską lub sferyczną,
łata aluminiowa, rozkładana 5-metrowa

● 22-013..... **1281,00 zł**



Niwelator automatyczny Topcon (zestaw)

OFERTA SPECJALNA

model AT-G6GL
(2 mm/1 km),
prod. chińskiej,
pow. 24x,
wodoszczelność IPX7,
magnetyczny system
tłumienia drgań,
gwarancja 36 miesięcy,
statyw Topcon TP-100/TP-100D, łata 5-metrowa

● 11-203..... **1899,00 zł**



Farba fluorescencyjna Soppec

w aerozolu, wysoka luminescencja,
szybkoschnąca, niebrudząca głowica, rozpylanie
w dół, trwałość ok. 10 miesięcy, gwarancja 8 lat,
atest PZH, farba biała niefluorescencyjna. **PRZY
ZAMÓWIENIU 12 SZTUK WYSYŁKA GRATIS**

- 11-170 żółta
- 11-171 zielona
- 11-172 różowa
- 11-173 pomarańczowa
- 11-174 czerwona
- 11-175 niebieska
- 11-176 biała

puszka 500 ml **23,79 zł**



Ruletka stalowa Weiss

pokryta teflonem, żółta, odporna na ścieranie,
zatwierdzenie typu GUM, podział mm lub cm,
z rozbiegówką lub bez

- 11-180 (30-metrowa)..... **193,98 zł**
- 11-190 (50-metrowa)..... **267,18 zł**



Dalmierz ręczny DISTO

DISTO A2

prod. szwajcarskiej,
zasięg 0,05-60 m,
dokładność ±1,5 mm,
podświetlany wyświetlacz,
dodawanie i odejmowanie,
pomiar powierzchni i objętości,
funkcja tyczenia

● 11-120..... **975,00 zł**



Dalmierz ręczny Stabila

Stabila LE 40

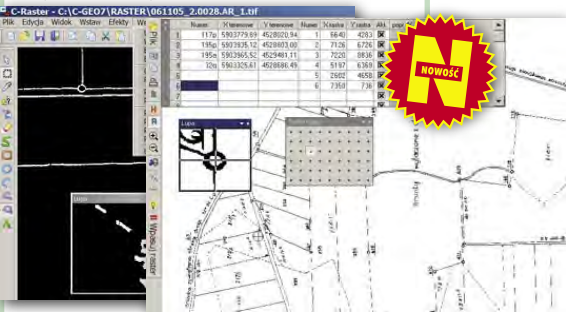
prod. austriackiej, zasięg 0,05-60 m,
dokładność ±1,5 mm, podświetlany
wyświetlacz, dodawanie
i odejmowanie,
pomiar powierzchni
i objętości, funkcja tyczenia

● 07-212..... **915,00 zł**



C-Geo v.7.0 dla Windows

Możliwość zakupu pełnego oprogramowania
lub poszczególnych modułów



- 24-000 wersja Standard..... **732,00 zł**
 - 24-001 wersja Professional..... **1464,00 zł**
- projektowanie tras drogowych**
- 24-010 wersja Standard..... **183,00 zł**
 - 24-011 wersja Professional..... **366,00 zł**
- przekroje pionowe**
- 24-012 wersja Standard..... **122,00 zł**
 - 24-013 wersja Professional..... **244,00 zł**
- obliczenie objętości, warstwy**
- 24-014 wersja Standard..... **122,00 zł**
 - 24-015 wersja Professional..... **244,00 zł**
- wyrównanie ściśle sieci poziomej
i niwelacyjnej**
- 24-016 wersja Standard..... **122,00 zł**
 - 24-017 wersja Professional..... **244,00 zł**
- wektoryzacja rastrów**
- 24-018 wersja Standard..... **122,00 zł**
 - 24-019 wersja Professional..... **244,00 zł**
- C-Raster**
- 24-020 wersja Standard..... **244,00 zł**

PEŁNA OFERTA SKLEPU GEODETY NA WWW.GEOFORUM.PL - JAK ZAMÓWIĆ TOWAR Z DOSTAWĄ DO DOMU?

Aby dokonać zakupów, najwygodniej jest wejść do Sklepu GEODETY na www.geoforum.pl i złożyć zamówienie drogą elektroniczną. Można też wypełnić poniższy kupon i przesać go pod adresem: GEODETA Sp. z o.o., ul. Narbutta 40/20, 02-541 Warszawa, faks: (0 22) 849-41-63 lub e-mailem: sklep@geoforum.pl. Zamówiony towar wraz z fakturą VAT zostanie dostarczony przez kuriera, płatność gotówką przy odbiorze przesyłki.

Uwaga: Podane ceny zawierają podatek VAT.

Koszty wysyłki - min. 48,80 zł (chyba że w ofercie szczegółowej napisano inaczej); opłatę pobiera kurier. Towary o różnych kodach początkowych (dwie pierwsze cyfry) pochodzą od różnych dostawców i są umieszczane w oddzielnych przesyłkach, co wiąże się z dodatkowymi kosztami.

ZAMÓWIENIE

Dane zamawiającego:

Nazwa firmy/Imię i nazwisko (do faktury):.....

Adres do faktury:.....

Adres dostawy:.....

NIP: Numer telefonu (z kierunkowym):.....

Imię i nazwisko osoby zamawiającej:.....

Akceptuję warunki zakupu i wyrażam zgodę na wystawienie faktury VAT bez podpisu odbiorcy

ZAMAWIANE PRODUKTY:

Nr katalogowy	Nazwa towaru	Liczba sztuk

pieczęć i podpis

