

## Zagadnienia geodezyjno-prawne

**Ryszard Hycner**; książka stanowi źródło informacji z zakresu zagadnień i procedur związanych z gospodarką nieruchomości, a także z zakresu obsługi geodezyjnej gospodarki nieruchomościami i łączących się z nią zagadnień geodezyjno-prawnych; zawiera 200 pytań wraz z odpowiedziami; 296 stron, Wyd. Gall, Katowice 2006

- 00-490 ..... 69 zł



## Gospodarka nieruchomościami z komentarzem wybranych procedur

**Sabina Żróbek, Ryszard Żróbek, Jan Kuryj**; kompendium wiedzy teoretycznej i praktycznej z zakresu gospodarki nieruchomościami. Podzielono ją na cztery działy tematyczne, dołączono wzory i przykłady uchwał i dokumentów administracyjnych; 500 stron, Wyd. Gall, Katowice 2006

- 00-480 ..... 139 zł



## Wprowadzenie do kartografii i topografii

Praca zbiorowa **pod red. dr. hab. Jacka Pastawskiego** obejmuje informacje o pomiarach topograficznych, odwzorowaniach kartograficznych, formach i metodach prezentacji, mapach i zasadach ich redagowania, a także o współczesnych bazach danych przestrzennych i GIS-ie; 399 stron, Wydawnictwo Nowa Era, Wrocław 2006


- 00-470 ..... 39 zł



## System nawigacyjny Galileo, Aspekty strategiczne, naukowe i techniczne.

Opracowanie francuskiej instytucji naukowych dotyczy struktury, zasady funkcjonowania i przewidywanych zastosowań europejskiego systemu nawigacji satelitarnej Galileo; 150 stron, Wydawnictwa Komunikacji i łączności, Warszawa 2005


- 00-460 ..... 32 zł



## Systemy Informacji Geograficznej. Podstawy

**Janusz Kwiecień**; książka zawiera teoretyczne podstawy systemów informacji geograficznej, a także prezentację oprogramowania tych systemów oraz przykłady zastosowań w projektach kierowanych przez autora; 163 strony, Wyd. Uczelniane ATR w Bydgoszczy, 2004


- 00-430 ..... 31 zł



## Rachunek wyrównawczy w geodezji (z przykładami)

**Zbigniew Wiśniewski**; w podręczniku omówiono metody wyrównania oraz oceny dokładności wyników pomiarów geodezyjnych, a także objaśniono je na przykładach z zastosowaniem współczesnej algebry macierzy i w nawiązaniu do teorii estymacji; 474 strony, Wyd. UWM, 2005


- 00-440 ..... 40 zł



## Podziały nieruchomości – komentarz

**Zygmunt Bojar**; autor w sposób kompleksowy porusza problematykę procedur i zasad obowiązujących przy podziałach nieruchomości; ukazuje relacje przepisów z zakresu podziałów nieruchomości z innymi przepisami, w tym z zakresu gospodarki przestrzennej, dróg publicznych, spółdzielni mieszkaniowych; 289 stron, Wyd. Gall, Katowice 2005

- 00-410 ..... 89 zł



## Systemy Informacji Geograficznej. Zarządzanie danymi przestrzennymi w GIS, SIP, SIT, LIS

**Leszek Litwin, Grzegorz Myrda**; informacje o źródłach pozyskiwania danych przestrzennych, przeprowadzaniu analiz, oprogramowaniu GIS; zawiera CD-ROM z systemem Linux i przykładowymi aplikacjami GIS; 286 stron, wyd. Helion, 2005


- 00-400 ..... 39 zł



## Systemy informacji topograficznej kraju. Teoretyczne i metodyczne opracowanie koncepcyjne.

Monografia **pod redakcją prof. Andrzeja Makowskiego** przedstawiająca rezultaty badań uzyskane w ramach projektu badawczego KBN pod tym samym tytułem realizowanego w latach 2001-2004; 454 strony, wyd. OWPW, Warszawa 2005

- 00-450 ..... 55 zł



## GIS dla każdego

**David E. Davis** (tłum. A. Badyda, R. Wawrzonek); polskie wydanie amerykańskiego podręcznika nt. systemów informacji geograficznej, wprowadza czytelnika w tematykę oprogramowania GIS firmy ESRI i zawiera CD z nieodpłatną wersją oprogramowania ArcExplorer oraz 500 MB danych; 154 str., wyd. MIKOM, 2004


- 00-150 ..... 35 zł



## Standardy geodezyjne

Aktualizowany program komputerowy, zawierający 39 instrukcji i wytycznych technicznych obowiązujących przy wykonywaniu prac geodezyjnych. Abonament w cenie 154,50 zł netto obejmuje 4 kolejne aktualizacje. Licencja na dwa stanowiska.


- 00-320 ..... 524,60 zł



## System geodezyjnej informacji prawnej

Program komputerowy zawierający wszystkie przepisy niezbędne do wykonywania zawodu geodety. 197 ujednoliconych aktów prawnych wraz z komentarzem prof. Zofii Śmiadowskiej-Uberman. Aktualizacja kwartalna. Licencja na dwa stanowiska.

- 00-330 ..... 573,40 zł



## Kamizelka ostrzegawcza „UWAGA! GEODETA”

prod. polskiej z materiału fluorescencyjnego (85% poliester, 15% bawełna) z odblaskowymi pasami, rozm. uniwersalny **pomarańczowa** (typ PJ2, spełnia wymagania normy PN-EN 471:1997):

- 00-060 (z odblaskowym nadrukiem) 65,88 zł
- 00-062 (bez nadruku) ..... 59,78 zł

### żółta:

- 00-061 (z czarnym nadrukiem) 65,88 zł
- 00-063 (bez nadruku) ..... 59,78 zł



## Koszulka polo

niebieska z białym logo GEODETY, 35% bawełny, 65% poliesteru, rozm. L i XXL

- 00-010 ..... 54,90 zł



## T-shirt

100% bawełny (155 g) **szary** z logo GEODETY z przodu, rozm. L, XL

- 00-030 ..... 30,50 zł

**pomarańczowy** z nadrukiem z tyłu, rozm. L, XL

- 00-040 ..... 30,50 zł



# W SKLEPIE WYSYŁKOWYM GEODETY!

## NOWOŚCI I OFERTY SPECJALNE W SKLEPIE GEODETY!

### Niwelator automatyczny Topcon (zestaw)

#### OFERTA SPECJALNA

##### model AT-G7N

(2,5 mm/1 km),  
prod. japońskiej,  
pow. 22x,  
wodoszczelność  
IPX7, magnetyczny  
system tłumienia  
drgan, gwarancja 36 mies.,  
statyw Topcon TP-100/  
TP-100D, łąta 5-metrowa



● 11-201 ..... 2449,00 zł

### Niwelator automatyczny Sokkia (zestaw)

#### OFERTA SPECJALNA

##### model C 410

(2,5 mm/1 km),  
pow. 20x,  
z aluminiowym  
statywem  
i 5-metrową łątą  
teleskopową z libelką.



**UWAGA! TRANSPORT GRATIS! DO KOŃCA SIERNIA DODATKOWA 3-METROWA ŁATA GRATIS!**  
● 23-010 ..... 1464,00 zł

### Kreda do oznaczeń Lyra

woskowa, do oznaczeń  
tymczasowych, zastosowanie  
na każdej nawierzchni, średnica 12 mm,  
długość 95 lub 120 mm,  
12 sztuk w opakowaniu.



● 11-160 (żółta 120 mm) ..... 45,00 zł  
● 11-161 (czerwona 120 mm) ..... 45,00 zł  
● 11-162 (żółta 95 mm) ..... 44,16 zł  
● 11-163 (czerwona 95 mm) ..... 44,16 zł

### Ruletka stalowa Weiss

pokryta teflonem, żółta, odporna na ścieranie,  
zatwierdzenie typu GUM, podział mm lub cm,  
z rozbiegówką lub bez

● 11-180 (30-metrowa) ..... 193,98 zł  
● 11-190 (50-metrowa) ..... 267,18 zł



### Niwelator automatyczny Pentax (zestaw)

#### OFERTA SPECJALNA

##### model AP-120

(2,5 mm/1 km),  
prod. japońskiej,  
gwarancja 36 miesięcy,  
pow. 20x, przystosowany  
do głowicy sferycznej  
i płaskiej, statyw z głowicą  
płaską lub sferyczną,  
łąta aluminiowa, rozkładana 5-metrowa



● 22-014 ..... 1281,00 zł

### Dalmierz ręczny DISTO

#### DISTO A6

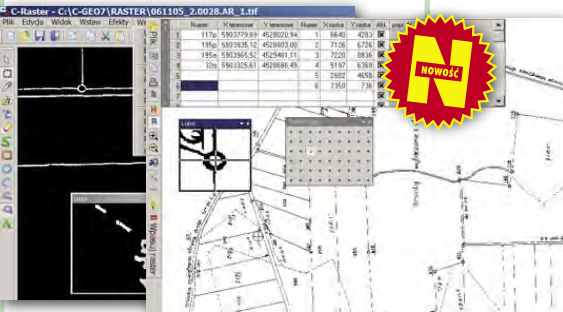
zasięg 0,05-200 m,  
dokładność 1,5 mm,  
zintegrowany Bluetooth,  
pamięć ostatnich 20 pomiarów, IP54

● 11-119 ..... 3170,78 zł



### C-Geo v.7.0 dla Windows

Możliwość zakupu pełnego oprogramowania  
lub poszczególnych modułów



- 24-000 wersja Standard ..... 732,00 zł
- 24-001 wersja Professional ..... 1464,00 zł
- projektowanie tras drogowych**
- 24-010 wersja Standard ..... 183,00 zł
- 24-011 wersja Professional ..... 366,00 zł
- przekroje pionowe**
- 24-012 wersja Standard ..... 122,00 zł
- 24-013 wersja Professional ..... 244,00 zł
- obliczenie objętości, warstwy**
- 24-014 wersja Standard ..... 122,00 zł
- 24-015 wersja Professional ..... 244,00 zł
- wyrównanie ściśle sieci poziomej i niwelacyjnej**
- 24-016 wersja Standard ..... 122,00 zł
- 24-017 wersja Professional ..... 244,00 zł
- wektoryzacja rastrów**
- 24-018 wersja Standard ..... 122,00 zł
- 24-019 wersja Professional ..... 244,00 zł
- C-Raster**
- 24-020 wersja Standard ..... 244,00 zł

## PEŁNA OFERTA SKLEPU GEODETY NA WWW.GEOFORUM.PL - JAK ZAMÓWIĆ TOWAR Z DOSTAWĄ DO DOMU?

Aby dokonać zakupów, najwygodniej jest wejść do Sklepu GEODETY na [www.geoforum.pl](http://www.geoforum.pl) i złożyć zamówienie drogą elektroniczną. Można też wypełnić poniższy kupon i przesać go pod adresem: GEODETA Sp. z o.o., ul. Narbutta 40/20, 02-541 Warszawa, faks: (0 22) 849-41-63 lub e-mailem: [sklep@geoforum.pl](mailto:sklep@geoforum.pl). Zamówiony towar wraz z fakturą VAT zostanie dostarczony przez kuriera, płatność gotówką przy odbiorze przesyłki.

### Uwaga: Podane ceny zawierają podatek VAT.

Koszty wysyłki - min. 48,80 zł (chyba że w ofercie szczegółowej napisano inaczej); opłatę pobiera kurier. Towary o różnych kodach pocztkowych (dwie pierwsze cyfry) pochodzą od różnych dostawców i są umieszczane w oddzielnych przesyłkach, co wiąże się z dodatkowymi kosztami.

### ZAMÓWIENIE

#### Dane zamawiającego:

Nazwa firmy/Imię i nazwisko (do faktury): .....

Adres do faktury: .....

Adres dostawy: .....

NIP: ..... Numer telefonu (z kierunkowym): .....

Imię i nazwisko osoby zamawiającej: .....

**Akceptuję warunki zakupu i wyrażam zgodę na wystawienie faktury VAT bez podpisu odbiorcy**

#### ZAMAWIANE PRODUKTY:

Nr katalogowy	Nazwa towaru	Liczba sztuk

pieczętka i podpis

