

# Oszczędzaj czas!

## Kupuj w sklepie wysyłkowym **GEODETY!**

### Lustro dalmiercze CST

- prod. USA
- bez tyczki
  - 01-031 ..... 700 zł
  - z tyczką teleskop. (2,60 m)
  - 01-030 ..... 1200 zł

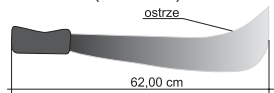


### Minilustro dalmiercze CST

- (komplet wraz z akcesoriami i pokrowcem)
- 01-020 ..... 580 zł

### Maczety produkcji polskiej

- 07-050 (dł. 62 cm) ..... 35 zł



### Spodarka typu Wild firmy CST

pión laserowy; czułość libelli 10/2 mm, waga 0,84 kg, gwint 5/8"x11, kolor zielony, prod. USA

- 07-060 ..... 950 zł



### Radiotelefon z osprzętem

gwarancja 12 mies., zasięg ok. 3 km, moc wyjściowa 0,5 W, czas pracy: ciągła rozmowa 2,5 h, czuwanie do 40 h, możliwość pracy na 3 bateriach R6, waga 163 g

- Motorola Talkabout T6222
- 11-034 ..... 375 zł
- ładowarka i akumulator
- 11-035 ..... 180 zł

### Niwelator automatyczny Nikon

**Nowość**

- gwarancja 36 mies., prod. jap.
- AX-2S (dokł. 2,5 mm/1 km)
  - 01-010 ..... 1090 zł
  - AC-2S (dokł. 2 mm/1 km)
  - 01-011 ..... 1370 zł

Statyw aluminiowy do niwelatora

- 01-050 ..... 290 zł

Łata teleskopowa

- 01-041 (4-metrowa) ..... 185 zł
- 01-042 (5-metrowa) ..... 195 zł

### Szablony literowe Standardgraph

z aluminiowymi progami, czcionka pochyła o różnej wysokości, prod. niem.

DIN 16:

- 07-021 (1,8 mm) ..... 33,94 zł
- 07-022 (2,5 mm) ..... 27,19 zł
- 07-023 (3,5 mm) ..... 27,19 zł
- 07-024 (5,0 mm) ..... 31,58 zł
- 07-025 (7,0 mm) ..... 34,19 zł
- 07-026 (10,0 mm) ..... 48,64 zł

ISO 3098/DIN 6776:

- 07-031 (1,8 mm) ..... 38,85 zł
- 07-032 (2,5 mm) ..... 28,88 zł
- 07-033 (3,5 mm) ..... 28,88 zł
- 07-034 (5,0 mm) ..... 31,81 zł
- 07-035 (7,0 mm) ..... 39,27 zł
- 07-036 (10,0 mm) ..... 48,64 zł

Uwaga! Wysyłka szablonów

za pobraniem na koszt odbiorcy



### Niwelator automatyczny CST/berger

gwarancja 24 mies., zabezpieczenie kompensatora, prod. USA

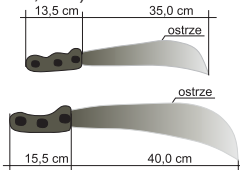
- model SAL 32N (1 mm / 1 km)
- 07-041 ..... 1750 zł

**OFERTA SPECJALNA:**

- model SAL 24N (2 mm / 1 km) ze statywem i 4-metrową łatą aluminiową
- 07-042 ..... 1380 zł

### Maczety produkcji polskiej

- 11-091 (dł. 48,5 cm) ..... 28 zł
- 11-092 (dł. 55,5 cm) ..... 32 zł



### Gwóźdź - punkt pomiarowy Goecke

- prod. niem.
- 11-010 (dł. 55 mm) ..... 1,84 zł

### Repery ścienne Goecke

- 11-021 (dł. 130 mm, alum.) ..... 16,51 zł
- 11-022 (dł. 75 mm, stalowy) ..... 7,74 zł
- 11-023 (dł. 75 mm, kuty stal) ..... 11,90 zł

### Akcesoria dalmiercze

prod. polskiej, gwarancja 12 mies.

Lustro

- 15-010 ..... 600 zł
- Tyczka teleskopowa 2,15 m,
- 15-011 ..... 300 zł

Dalmierczy zestaw reallizacyjny (lustro reallizacyjne, trzpienie: 3, 10 i 30 cm, zdejmowalna libelka precyzyjna, stojak do lustra)

- 15-012 ..... 700 zł




### Odbiornik GPS Garmin 12

prod. USA, zapamiętuje 500 pozycji geograficznych i doprowadza na zasięg wzroku do każdej z nich (dokładność odczytu do 100 m, poprzez uśrednianie - 15-30 m). Oprócz zastosowania w turystyce wykorzystywany do wyznaczania współrzędnych, np. anten radiowych dla PAR.

Uwaga! Cena może ulec zmianie w zależności od kursu USD i zmian cennic producenta

- 06-030 ..... 852 zł



ÄÄBCDÉFGH  
STÜVWXYZI  
äöbcdefghyk

ÄÄBCDÉFGHIJKL  
UVWXYZI - ØQ  
äöbc, defghijkl

### Ruletka stalowa Richter

Lakierowana Richter 414 GSR, prod.niem., czarny podział milimetryowy na żółtym tle

- 02-011 (30-metrowa) ..... 105 zł
  - 02-012 (50-metrowa) ..... 145 zł
- Nierdzewna nielamiwa Richter 472 SR, prod. niem., czarny podział centymetryowy na jasnym stalowym tle
- 02-031 (30-metrowa) ..... 131 zł
  - 02-032 (50-metrowa) ..... 193 zł

Nierdzewna Richter 464 SR, prod. niem., podział trawiony milimetryowy na całej długości na stalowym tle

- 02-081 (30-metrowa) ..... 140 zł
- 02-082 (50-metrowa) ..... 198 zł

Uwaga: Wszystkie ruletki posiadają aprobatę typu wydawaną przez prezesa Głównego Urzędu Miar, a także 10-centymetrową „rozbiegówkę”

### Ruletka stalowa Richter 404V

pokryta teflonem, prod. niem., czarny podział milimetryowy na żółtym tle, 10-centymetrowa „rozbiegówka”

- 02-021 (30-metrowa) ..... 159 zł
- 02-022 (50-metrowa) ..... 206 zł



### Dalmierz ręczny DISTO Classic 4

produkcji szwajcarskiej, zasięg pomiaru 0,3-100 m, dokładność pomiaru ±3 mm, pamięć 20 ostatnich pomiarów, funkcja dodawania, odejmowania i mnożenia, w skład zestawu wchodzi: dalmierz, futerał ochronny, komplet baterii, instrukcja w jęz. polskim

- 11-110 ..... 1520 zł







### Niwelator autom. Geo-Fennel

prod. niem., gwarancja 24 mies.  
 ■ No.10 (dokł. 2 mm/1 km)  
 04-011 ..... 1146,92 zł  
 ■ No.10-20 (dokł. 2,5 mm/1 km)  
 04-012 ..... 952,31 zł

### Szkicownik

z drewna bukowego, prod. polskiej  
 ■ 04-081 (format A4) ..... 61,46 zł  
 ■ 04-082 (format A3) ..... 86,44 zł  
 z przezroczystego tworzywa  
 ■ 04-090 (format A4) ..... 135,96 zł



### Łaty TN 14, TN 15 Geo-Fennel

teleskopowe, długość do transportu 1,19 m i 1,22 m, podział dwustronny – geodezyjny typu E i milimetry, prod. niem.  
 ■ 04-111 (4-metrowa) ..... 158,01 zł  
 ■ 04-112 (5-metrowa) ..... 171,01 zł  
 ■ 04-113 (5 m z trzpieniem na lustro typu gwint-Zeiss lub zatrask-Wild) ..... 250,48 zł  
**Pokrowiec na łatę TN 14, TN 15**  
 ■ 04-120 ..... 18,55 zł  
**Libelka pudełkowa do łaty TN 14, TN 15**  
 ■ 04-130 ..... 33,21 zł

### Farba odblaskowa Geo-Fennel

w aerozolu do markowania znaków. Przyczepna do każdego podłoża, także do mokrych powierzchni, wodoodporna, szybko schnąca, spełnia normę ISO 9001, prod. niem.

- 04-021 ..... czerwona
- 04-022 ..... różowa
- 04-023 ..... pomarańczowa
- 04-024 ..... żółta
- 04-025 ..... niebieska
- 04-026 ..... zielona



### Nasadka laserowa na niwelator

prod. pol., przekształca niwelator automatyczny w laserowy; do niw. GeoFennel, Nestle i Topcon ATG-7.  
 ■ 13-010 ..... 485 zł

### Statyw uniwersalny



**Aluminiowy do niwelatorów FS 20.** Szybkie blokowanie nóg (zaciski mimośrodowe), śr. głowicy 130 mm, śr. otworu 40 mm, wys. 1-1,65 m, śruba sprzęgająca uniwersalna 5/8" x 11, masa 3,3 kg  
 ■ 04-050 ..... 223,27 zł  
**Aluminiowy FS 23.** Szybkie blokowanie nóg – zaciski mimośrodowe, śr. głowicy 158 mm, śr. otworu 64 mm, wys. 1,05-1,70 m, śruba sprzęgająca uniwersalna 5/8" x 11, masa 5,1 kg  
 ■ 04-030 ..... 282,04 zł  
**Drewniany FS 24.** Parametry jak dla FS 23, masa 6,5 kg, nogi zabezpieczone przed wilgocią powłokami z polimerów i malarskimi, okucia aluminiowe  
 ■ 04-040 ..... 344,71 zł

### Tyczki geodezyjne stalowe

**Nie składane, dł. 2,16 m, śr. 28 mm.** Kolor powłoki silnie odblaskowy pokryty osłoną poliamidową. Sprzedaż na sztuki  
 ■ 04-150 ..... 26,84 zł  
**Segmentowe skręcane, dł. 2,16 m, śr. 28 mm.** Kolor powłoki silnie odblaskowy pokryty osłoną poliamidową, składana z dwóch odcinków. Możliwość łączenia wielu elementów. Komplet 4 tyczek w pokrowcu  
 ■ 04-160 ..... 198,66 zł



### Węgielnica pryzmatyczna F 8

dwa pryzmaty pentagonalne o wysokości po 8 mm, szczelina między pryzmatami do obserwacji na wprost, zamykana głowica, obudowa w kolorze czarnym  
 ■ 04-100 ..... 238,52 zł

### Pion sznurkowy



stal o polysku metalicznym zabezpieczona przed korozją, końcówka ze specjalnej hartowanej stali, mosiężna wkładka do założenia sznurka  
 ■ 04-141 (150 g) ..... 15,81 zł  
 ■ 04-142 (200 g) ..... 18,79 zł  
 ■ 04-143 (250 g) ..... 20,66 zł  
 ■ 04-144 (500 g) ..... 32,69 zł



### Taśma domiarówka ISOLAN

stalowa pokryta poliamidem, szerokość taśmy 13 mm, grubość 0,5 mm, podział i opis czarny na żółtym tle, opis decymetrów i metrów czerwony, „0” od brzegu, prod. niem., zatwierdzona decyzją ZT 293/94 Prezesa Głównego Urzędu Miar  
 ■ 30-metrowa z podziałem centymetrowym 04-061 ..... 148,09 zł  
 ■ 30-metrowa z podziałem milimetrowym 04-062 ..... 148,09 zł  
 ■ 50-metrowa z podziałem centymetrowym 04-063 ..... 200,20 zł  
 ■ 50-metrowa z podziałem milimetrowym 04-064 ..... 200,20 zł

### IRDAS Field Guide

Polska wersja znanego na świecie podręcznika geoinformatycznego, obszerne (592 strony) kompendium wiedzy nt. przetwarzania zdjęć lotniczych, obrazów satelitarnych oraz map wektorowych – fotogrametria, GIS, kartografia numeryczna i analizy przestrzenne, Wyd. Geosystems Polska, 1998  
 ■ 00-050 ..... 140 zł  
**Uwaga! Koszty wysyłki ponosi sprzedawca**



### Topograficzna Baza Danych – program działania

Autor – Remigiusz Piotrowski, opracowanie składa się z dwóch części: „Koncepcja zmiany sposobu informowania o topografii terytorium państwa” i „Strategia rozwijania systemu TBD”. Wyd. Stowarzyszenie GIS-POL, 2001  
 ■ 18-010 ..... 200 zł  
**Uwaga! Koszty wysyłki ponosi sprzedawca**



### Leksykon geomatyczny

Autor – Jerzy Gażdżicki, opracowanie zawiera ponad 600 haseł (termin w języku polskim i angielskim, definicja) plus geomatyczny słownik angielsko-polski, wyd. Wieś Jutra, 2001  
 ■ 17-010 ..... 33 zł  
**Uwaga! Wysyłka pocztą na koszt odbiorcy. Odbiorcy indywidualni – opłata za pobranie; instytucjonalni – faktura z terminem płatności**



### Prawo geodezyjne i kartograficzne

„Prawo geodezyjne i kartograficzne – komentarz”, Zofia Śmiałowska-Uberman.  
 ■ 03-040 ..... 44 zł  
 „Umowy – przepisy, przykłady i objaśnienia”, dr Małgorzata Baron-Wiaterek.  
 ■ 03-050 ..... 33 zł  
 „Wybrane problemy geodezyjne i prawne w aspekcie uprawnień zawodowych”, prof. Ryszard Hycner.  
 ■ 03-060 ..... 42 zł  
**Uwaga! Koszty wysyłki ponosi wydawca**



### Wydawnictwa na CD

**Słownik geodezyjny polsko-angielsko-niemiecki** zawiera 5300 pojęć z zakresu astronomii, budownictwa, fotografii, fotointerpretacji, geodezji, geologii, górnictwa, informatyki, matematyki, metrologii, teledetekcji, optyki.  
 ■ 03-070 ..... 100 zł  
**System geodezyjnej informacji prawnej** – dla geodetów i administracji geodezyjnej, ok. 100 aktów prawnych; szybkie wyszukiwanie wg wielu parametrów.  
 Aktualizacja kwartalna – 33 zł.  
 ■ 03-080 ..... 470 zł  
**Standardy geodezyjne** – program zawiera komplet obowiązujących instrukcji technicznych. Posiada funkcje drukowania i przeszukiwania. Aktualizacja kwartalna – 33 zł.  
 ■ 03-090 ..... 430 zł  
**Uwaga! Koszty wysyłki ponosi wydawca**



### Oprogramowanie


**WinKalk 3.6** – do podstawowych obliczeń geodezyjnych  
 ■ 05-010 ..... 500 zł  
**MikroMap 4.2** – do tworzenia prostych map i szkiców  
 ■ 05-020 ..... 300 zł  
**Uwaga! Koszty wysyłki programów ponosi sprzedawca**



**Nowość**

**Nowość**


**SIEMNA TYLKO  
W SZYBKOŚCI WYSTĘPOWAŁA**



**Koszulka polo**

niebieska z logo GEODETY, 35% bawełny, 65% poliestru, rozmiar M, L, XL i XXL

■ 00-010 ..... **26 39 zł**



**T-shirt**

100% bawełny (145 g lub 155 g)

■ szary z logo GEODETY z przodu, rozmiar L, XL, XXL

00-030 ..... **25 zł**

■ żółty z nadrukiem z przodu, rozmiar XL, XXL

00-020 ..... **26 20 zł**

■ pomarańczowy z nadrukiem z tyłu, rozmiar L, XL, XXL

00-040 ..... **25 zł**



**Kamizelka ostrzegawcza**

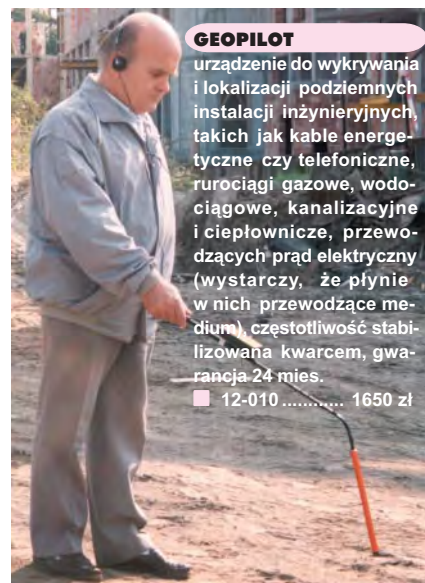
prod. polskiej z materiału fluorescencyjnego (85% poliestru, 15% bawełna) z odblaskowymi pasami, rozmiar uniwersalny

■ pomarańczowa z odblaskowym napisem (typ PJ2, spełnia wymagania normy PN-EN 471:1997)

00-060 ..... **54 49 zł**

■ żółta z czarnym napisem

00-061 ..... **54 49 zł**



**GEOPILOT**

urządzenie do wykrywania i lokalizacji podziemnych instalacji inżynierskich, takich jak kable energetyczne czy telefoniczne, rurociągi gazowe, wodociągowe, kanalizacyjne i ciepłownicze, przewodzących prąd elektryczny (wystarczy, że płynię w nich przewodzące medium), częstotliwość stabilizowana kwarcem, gwarancja 24 mies.

■ 12-010 ..... **1650 zł**



**Wykrywacze podziemnych instalacji**

(wodnych, gazowych, energetycznych, ciepłowniczych itp.) i metalowych przedmiotów (pokryw studzienek rezerwizyjnych, kratk ściekowych, zasuw wodnych, gazowych itp.), prod. polskiej, gwarancja 12 mies.

■ 09-011 (Standard Plus) ..... **2490 zł**

■ 09-012 (Magnum Plus) ..... **3110 zł**

■ 09-013 (Big Finder) ..... **4670 zł**

■ 09-014 (Multi Finder) ..... **5080 zł**

**Uwaga! Wysyłka koszulek i kamizelek pocztą za pobraniem na koszt sprzedawcy. Przy zamawianiu koszulek należy zaznaczyć rozmiar.**

**Jak zamówić towar z dostawą do domu?**

Proponujemy Państwu nową formę zakupu sprzętu z dostawą bezpośrednio do domu. Specjalnie dla naszych Czytelników uruchomiliśmy Sklep GEODETY. Aby dokonać w nim zakupów, wystarczy starannie wypełnić załączony kupon i przesłać go pod adresem: GEODETA Sp. z o.o., ul. Narbutta 40/20, 02-541 Warszawa lub faksem: (0 22) 8 49-41-63. Zamówienia przyjmujemy wyłącznie (!) na załączonym kuponie (oryginał lub kopia). Zamówiony towar wraz z fakturą VAT zostanie dostarczony przez kuriera pod wskazany adres, płatność gotówką przy odbiorze przesyłki.

**Uwaga: do podanych cen należy doliczyć 22% VAT (nie dotyczy książek) i koszty wysyłki – min. 40 zł + VAT (nie dotyczy książek, koszulek, kamizelek i szablonów); opłatę pobiera kurier. Towary o różnych kodach pocztowych (dwie pierwsze cyfry) pochodzą od różnych dostawców i są umieszczane w oddzielnych przesyłkach, co wiąże się z dodatkowymi kosztami.**

**Firmy oferujące sprzęt geodezyjny zainteresowane zamieszczeniem oferty w SKLEPIE GEODETY proszone są o kontakt telefoniczny pod numerem (0 22) 849-41-63**



**Wykrywacz instalacji podziemnych WIP-1**

Wyznacza trasę ciągu (rozgałęzienia) do 200 m, głębokość zalegania ciągu do 4 m; lokalizuje: rurociągi, kable energetyczne i teletechniczne; metody pomiaru: indukcyjna i galwaniczna. Zestaw zawiera: nadajnik z odbiornikiem, słuchawki, kable i szpilkę do metody galwanicznej, ładowarkę i akumulatory Ni-Cd; waga zestawu ok. 3 kg; prod. polskiej, gwarancja 12 mies.

■ 16-010 ..... **2200 zł**

**ZAMÓWIENIE**

**DANE ZAMAWIAJĄCEGO:**

Nazwa firmy/Imię i nazwisko (do faktury): .....

Adres do faktury: .....

Adres dostawy: .....

NIP: ..... Numer telefonu (z kierunkowym): .....

Imię i nazwisko osoby zamawiającej: .....

**Akceptuję warunki zakupu i wyrażam zgodę na wystawienie faktury VAT bez podpisu odbiorcy.**

**ZAMAWIANE PRODUKTY:**

Nr katalogowy	Nazwa towaru	Liczba sztuk
.....	.....	.....
.....	.....	.....
.....	.....	.....
.....	.....	.....
.....	.....	.....



pieczętka i podpis

Wypełniony formularz zamówienia prosimy przesłać pocztą lub faksem: (0 22) 849-41-63