



GŁÓWNY URZĄD GEODEZJI I KARTOGRAFII



Jerzy Albin
główny geodeta kraju



Roman Wojtynek
dyrektor Departamentu
Geodezji i Systemów
Informacji Geodezyjnej




Grażyna Skolbania
dyrektor Departamentu Katastru
i Państwowego Zasobu
Geodezyjnego i Kartograficznego



Witold Radzio
zastępca dyrektora Departamentu
Katastru i Państwowego Zasobu
Geodezyjnego i Kartograficznego



Jolanta Leśniak-Frączkowiak
dyrektor Biura Prawnego i Kadr



Krzysztof Podolski
p.o. dyrektora Biura Obsługi Urzędu



Ryszard Preuss

wiceprezes




Tadeusz Kościuk

dyrektor generalny



Wojciech Wilkowski

doradca GGK



Zdzisław Adamczewski

doradca GGK



Sabina Żróbek

doradca GGK




Adolf Jankowski

dyrektor Departamentu
Nadzoru, Kontroli i Legislacji



Szczepan Majewski

dyrektor Departamentu
Spraw Obronnych



Jerzy Ziuzia

zastępca dyrektora Departamentu Spraw
Obronnych, zastępca dyrektora Departamentu
Geodezji i Systemów Informacji Geodezyjnej



Ewa Malanowicz

główny specjalista
ds. integracji europejskiej i promocji



Łucja Knoll

rzecznik prasowy GUGiK

GŁÓWNY URZĄD GEODEZJI I KARTOGRAFII

Jerzy Albin

(ur. 8 lipca 1952 r. w Bydgoszczy)
W 1976 r. ukończył Wydział Geodezji i Kartografii Politechniki Warszawskiej.

Kariera: 1976-81 – nauczyciel akademicki w Instytucie Geodezji Wyższej i Astronomii Geodezyjnej; 1978-88 – pracował w aparacie etatowym PZPR, kolejno w komitetach: dzielnicowym (Warszawa Śródmieście), warszawskim, centralnym; 1988-90 – studia doktoranckie w Akademii Nauk Społecznych; 1990-93 – wicedyrektor, następnie dyrektor generalny w firmie wydawniczej Ad Novum; 1993-97 – zajmował się doradztwem gospodarczym, ekonomiczno-organizacyjnym, wykonywał ekspertyzy gospodarcze, ekonomiczne, prawne i kadrowe dla organizacji samorządowych oraz banków i niektórych działów gospodarki, zajmował się promocją produktów na rynkach państw byłego ZSRR; 1997-98 – wiceprezes GUGiK; 1999-2001 – wicedyrektor Wydziału Geodezji i Kartografii Urzędu Marszałkowskiego Województwa Mazowieckiego (od 1 stycznia 2001 do 5 grudnia 2001 pełnił funkcję geodety województwa); od 5 grudnia 2001 – główny geodeta kraju, prezes GUGiK.

dr Ryszard Preuss

(ur. 27 sierpnia 1947 r. w Bydgoszczy)
Ukończył Wydział Geodezji i Kartografii Politechniki Warszawskiej (1971 r.), a w 1978 r. obronił pracę doktorską.

Kariera: w Instytucie Fotogrametrii i Kartografii PW – asystent (1971-78), adiunkt (od 1978), kierownik Zakładu Fotogrametrii (1986-91), wicedyrektor (1991-93); 1985-96 – główny specjalista ds. fotogrametrii w PPGK w Warszawie; 1997-98 – doradca ds. fotogrametrii głównego geodety kraju; 1997-2001 – doradca prezesa WPG; od 26 lutego 2002 – wiceprezes GUGiK.

Tadeusz Kościuk

(ur. 9 stycznia 1941 r. w Świsłacu)
W 1965 r. ukończył Wydział Geodezji Urzędów Rolnych Wyższej Szkoły Rolniczej w Olsztynie, a następnie studia podyplomowe: Planowanie przestrzenne terenów wiejskich, Wycena nieruchomości.

Kariera: 1965-75 – Powiatowe Biuro Geodezji i Urzędów Rolnych w Olecku (od stażysty do kierownika); 1975-84 – dyrektor WBGiTR w Suwałkach; 1984-97 – dyrektor Wydziału Geodezji i Gospodarki Gruntami Urzędu Wojewódzkiego w Suwałkach; od 1997 – dyrektor generalny GUGiK.

Posiada uprawnienia zawodowe w zakresie geodezji i wyceny nieruchomości. Ukończył kursy zawodowe w zakresie zamówień publicznych i dla członków rad nadzorczych.

prof. Zdzisław Adamczewski

(ur. 29 listopada 1931 r. w Swędowie)
W 1956 r. ukończył studia na Wydziale Geodezji i Kartografii Politechniki Warszawskiej. W 1964 r. uzyskał tytuł doktora nauk technicz-

nych, w 1971 r. – doktora habilitowanego, a w 1979 – profesora nadzwyczajnego.

Kariera: 1954-80 – nauczyciel akademicki w PW (1970-73 – dziekan Wydziału Geodezji i Kartografii PW; 1973-80 – prorektor PW); 1980-87 – prezes GUGiK, podsekretarz stanu. Członek SGP, w latach 1974-80 – wiceprzewodniczący ZG, 1980-83 – przewodniczący, 1983-86 – członek. Od 1974 r. przewodniczący Centralnego Sądu Konkursowego. Aktualnie członek Komitetu Geodezji PAN, przewodniczący Rady Programowej Towarzystwa Naukowego Nieruchomości, wiceprzewodniczący Komitetu ds. Doskonalenia Kadr NOT.

prof. Wojciech Wilkowski

(ur. 30 stycznia 1939 r. w m. Umie-nino-Żelaska)

W 1961 r. ukończył studia na Wydziale Geodezji i Kartografii Politechniki Warszawskiej. W 1978 r. uzyskał tytuł doktora, w 1987 r. doktora habilitowanego, a w 1996 r. profesora.

Kariera: 1961-66 – kierownik grupy pomiarowej w Pracowni Geodezyjnej Rejonu Dróg Publicznych; w Biurze Urządzania Lasu i Projektów Leśnictwa – kierownik pracowni geodezyjnej (1966), główny specjalista ds. geodezji i dyrektor Oddziału Regulacji Stanu Posiadania (1967-72); 1972-89 – główny geodeta resortu leśnictwa i przemysłu drzewnego; 1989 – docent, a później kierownik Zakładu Geodezji Rolnej i Leśnej PW; od 1991 – dyrektor Instytutu Geodezji Gospodarczej.

Jest członkiem Państwowej Rady Geodezyjnej i Kartograficznej, Sekcji Geodezji Rolnej i Leśnej SGP oraz delegatem SGP do prac w FIG. Od 1982 r. był redaktorem działowym „Przeglądu Geodezyjnego”, a od 1987 jest jego redaktorem naczelnym.

Roman Wojtynek

(ur. 14 czerwca 1941 r. w Poznaniu)

W 1964 r. ukończył studia na Politechnice Warszawskiej – specjalność Geodezyjne pomiary podstawowe.

Kariera: 1965-68 – kierownik pracowni w Wojewódzkim Przedsiębiorstwie Geodezyjnym Gospodarki Komunalnej w Poznaniu; 1968-76 – kierownik zespołu w Poznańskim Przedsiębiorstwie Geodezyjno-Karto-

graficznym, główny geodeta m. Poznania, kierownik działu, a następnie zastępca kierownika w Zarządzie Geodezji i Gospodarki Terenami w Poznaniu; 1976-86 – specjalista, kierownik grupy robót OPGK w Poznaniu; 1986-99 – zastępca dyrektora Wydziału Geodezji i Gospodarki Gruntami w Urzędzie Wojewódzkim w Poznaniu, geodeta wojewódzki, dyrektor Wydziału; 1999-2001 – dyrektor Departamentu Geodezji, Kartografii i Gospodarki Nieruchomościami w Wielkopolskim Urzędzie Marszałkowskim – geodeta województwa; od 2001 r. – zastępca dyrektora w WPGK GEOMAT.

Posiada uprawnienia zawodowe do wykonywania samodzielnych funkcji w dziedzinie geodezji i kartografii, a także w zakresie szacowania nieruchomości. Jest członkiem Państwowej Komisji Kwalifikacyjnej ds. Szacowania Nieruchomości oraz ds. Uprawnień Zawodowych w Dziedzinie Geodezji i Kartografii. Biegły sądowy w dziedzinie geodezji, kartografii i szacowania nieruchomości.

Grażyna Skolbania

(ur. 15 lipca 1950 r. w Sosnowcu)
Ukończyła Wydział Geodezji i Kartografii Politechniki Warszawskiej (1976 r.).

Kariera: 1976-84 – referent, specjalista i główny specjalista w Wojewódzkim Biurze Geodezji i Kartografii w Radomiu; 1977-80 oraz 1989-91 – nauczyciel przedmiotów zawodowych w Policealnym Studium Geodezyjnym w Radomiu; 1984-90 – zastępca dyrektora ds. geodezji w Wydziale Geodezji i Gospodarki Gruntami w Urzędzie Wojewódzkim w Radomiu; od 1990 r. – ZUDP w Wydziale Geodezji i Gospodarki Gruntami UW w Radomiu (1990-92 oraz 1995-96 jako przewodnicząca); 1997-2002 – dyrektor Departamentu ds. Państwowego Zasobu Geodezyjnego i Kartograficznego w GUGiK; od 1 marca 2002 r. – dyrektor Departamentu Katastru i Państwowego Zasobu Geodezyjnego i Kartograficznego w GUGiK.

Posiada uprawnienia zawodowe w zakresie: geodezyjnych pomiarów sytuacyjno-wysokościowych, realizacyjnych i inwentaryzacyjnych oraz rozgraniczeń, podziałów i szacowania nieruchomości, a także sporząd-

dzania dokumentacji do celów prawnych. W 2001 r. uzyskała certyfikat audytora wiodącego w zakresie normy ISO 9001 dotyczący zarządzania jakością. Od 1989 r. jest członkiem Komisji Kwalifikacyjnej ds. Uprawnień Zawodowych w Dziedzinie Geodezji i Kartografii. Należy do SGP, w latach 1998-2001 – członek ZG SGP.

Witold Radzio

(ur. 26 lutego 1946 r. w Wólce Kokosiej)

W 1969 r. ukończył studia na Wydziale Geodezji i Kartografii Politechniki Warszawskiej, a w 1995 r. – Podyplomowe Studium Administracji na Wydziale Prawa i Administracji Uniwersytetu Warszawskiego.

Kariera: 1970-75 – Powiatowe Biuro Geodezji i Urzędzeń Rolnych (od inspektora do kierownika Biura); 1975-90 – WBGiTR w Siedlcach (główny specjalista ds. technologii i normowania, kierownik wydziału, kierownik oddziału terenowego w Mińsku Maz.); 1990-97 – zastępca kierownika Urzędu Rejonowego w Mińsku Maz.; 1997-2001 – Departament Nadzoru i Kontroli MSWiA: główny specjalista, a następnie naczelnik wydziału; od 2001 – GUGiK: dyrektor Departamentu Katastru Nieruchomości, od 1 marca 2002 r. zastępca dyrektora Departamentu Katastru i Państwowego Zasobu Geodezyjnego i Kartograficznego.

Posiada uprawnienia zawodowe w zakresie 1 i 2.

Adolf Jankowski

(ur. 14 sierpnia 1958 r. w Warszawie)

Ukończył Wydział Geodezji i Kartografii Politechniki Warszawskiej. Kariera: 1987-90 – geodeta w Warszawskim Biurze Geodezji i Urzędzeń Rolnych; 1990-95 – starszy inspektor w Urzędzie Wojewódzkim w Warszawie; WODGiK w Warszawie – główny informatyk; 1997-99 – specjalista w Departamencie ds. Państwowego Zasobu Geodezyjnego i Kartograficznego GUGiK; Urząd Marszałkowski Województwa Mazowieckiego – kierownik Wydziału Geodezji i Kartografii; 2002 – dyrektor Departamentu Nadzoru, Kontroli i Legislacji GUGiK.

plk Szczepan Majewski

(ur. 2 marca 1950 r. w Garwolinie) W 1974 r. ukończył studia na Wydziale Inżynierii i Geodezji Wojskowej WAT, w 1988 r. – Podyplomowe Studium Geografii Wojennej w Akademii Sztabu Generalnego WP, w 1998 r. – Podyplomowe Studia Wyceny Nieruchomości w WAT, a w 1997 r. – Wyższy Kurs Obronny w Akademii Obrony Narodowej. Kariera: 1974-76 – służba w Samodzielnym Oddziale Topogeodezyjnym w Komorowie; 1976 – prace geodezyjne przy budowie trasy szybkiego ruchu Warszawa-Katowice; 1977-85 – kierownik Warsztatu i Laboratorium Geodezyjnego Centralnej Składnicy Materiałów i Sprzętu Technicznego Służby Topograficznej WP; 1985 – kierownik Centralnej Składnicy; 1986-91 – szef Wydziału Remontów i Zaopatrzenia Oddziału Zabezpieczenia Topograficznego i zastępca dowódcy Oddziału; 1991-97 – dowódca Oddziału Zabezpieczenia Topograficznego; 1997-2001 – dyrektor Biura Spraw Obronnych GUGiK; od 1 czerwca 2001 r. – dyrektor Departamentu Spraw Obronnych.

plk Jerzy Ziuzia

(ur. 29 września 1950 r. w Rudni) W 1974 r. ukończył studia na Wydziale Inżynierii i Geodezji Wojskowej WAT; w 1982 r. Podyplomowe Studium Fotografii Technicznej na Uniwersytecie Warszawskim; w 1996 r. Podyplomowe Studia Wyceny Nieruchomości w Warszawskiej Szkole Zarządzania; a w 1997 r. Wyższy Kurs Obronny w Akademii Obrony Narodowej. Kariera: 1974-77 – służba w topograficzno-geodezyjnej jednostce wojskowej w Komorowie; 1977-82 – asystent-fotogrametra w Instytucie Geodezji i Teledetekcji w WAT; 1983-92 Wojskowe Zakłady Kartograficzne: zastępca kierownika Wydziału Reprodukcyjnego Map, kierownik Działu Kontroli Jakości, zastępca kierownika Wydziału Redakcyjnego Map, główny redaktor, szef produkcji i zastępca dyrektora ds. technicznych; 1992-93 – szef Wydziału Przygotowania Materiałów Kartograficznych w Oddziale Zabezpieczenia Topograficznego; 1993-97 – szef Oddziału Kartografii i Foto-

grametrii, a następnie główny inżynier w Wojskowym Ośrodku Geodezji i Teledetekcji; od 21 marca 1997 r. w GUGiK: główny specjalista, a następnie zastępca dyrektora Departamentu Spraw Obronnych.

Jolanta Leśniak-Frączkowiak

ukończyła Wydział Psychologii i Pedagogiki Uniwersytetu Warszawskiego, Państwową Szkołę Pracowników Socjalnych, a następnie podyplomowe studium na Wydziale Prawa i Administracji Uniwersytetu Warszawskiego.

Odbyła liczne szkolenia z zakresu prawa pracy, ustawy o służbie cywilnej, o zamówieniach publicznych, z zakresu integracji europejskiej. Stypendystka British Council i Goethe Institut.

Kariera: starszy asystent w Instytucie Administracji i Zarządzania; starszy specjalista w Urzędzie Rady Ministrów; pracownik naukowo-dydaktyczny w Akademii Pedagogiki Specjalnej; dyrektor generalny w Urzędzie Rady Ministrów; wicedyrektor Gabinetu Ministra (przewodnicząca grupy roboczej ds. utworzenia Urzędu Głównego Geodety Kraju w 1996 r.) w Ministerstwie Gospodarki Przestrzennej i Budownictwa; GUGiK: dyrektor Biura Prawnego, Organizacji i Kadr; dyrektor Biura Kadr, Szkolenia i Organizacji; dyrektor Biura Prawnego i Kadr.

Krzysztof Podolski

(ur. 15 października 1955 r.) Ukończył studia na Wydziale Finansów i Statystyki SGPiS w Warszawie (1979 r.).

Kariera: 1980-82 – Zarząd Główny Związku Zawodowego Pracowników Przemysłu Budowlanego: st. instruktor, później rewident w Wydziale Finansowym, zastępca głównego księgowego; 1983-96 – Ministerstwo Gospodarki Przestrzennej i Budownictwa (i jego poprzednicy): inspektor, st. inspektor, specjalista w Wydziale Budżetowo-Rachunkowym w Departamencie Administracyjno-Budżetowym; naczelnik Wydziału Organizacyjno-Administracyjnego w Departamencie Administracyjno-Budżetowym; wicedyrektor Biura Administracyjno-Budżetowego; gł. specjalista ds. koordynacji w Departa-

mentacie Administracyjno-Gospodarczym; dyrektor Departamentu Administracyjno-Finansowego (w 1994 r. członek Zespołu Organizacyjnego Głównego Urzędu Nadzoru Budowlanego; 1996-97 członek stałego zespołu do realizacji zadań pełnomocnika ds. organizacji urzędu Głównego Geodety Kraju); od 1997 – w GUGiK: dyrektor Biura Administracyjno-Finansowego, a od kwietnia 2002 r. – p.o. dyrektora Biura Obsługi Urzędu (od 1998 członek Komisji Dyscyplinarnej w GUGiK).

Ewa Malanowicz

(ur. 4 listopada 1950 r. w Warszawie)

Ukończyła studia na Wydziale Geodezji i Kartografii Politechniki Warszawskiej (1973 r.).

Kariera: 1974-92 – Państwowe Przedsiębiorstwo Geodezyjno-Kartograficzne w Warszawie (kierownik pracowni ortofotomap, a następnie aerotriangulacji i fotogrametrii inżynierskiej); 1992-97 – Ministerstwo Gospodarki Przestrzennej i Budownictwa (po ukończeniu aplikacji administracyjnej główny specjalista w Departamencie Geodezji, Kartografii i Gospodarki Nieruchomościami); od stycznia 1997 r. – w GUGiK: główny specjalista ds. fotogrametrii w Departamencie Kartografii i Fotogrametrii, następnie na samodzielnym stanowisku ds. integracji europejskiej.

Posiada uprawnienia zawodowe w zakresie fotogrametrii i teledetekcji; jest członkiem Polskiego Towarzystwa Fotogrametrii i Teledetekcji; od ub.r. należy do grupy przedstawicieli ds. stałych kontaktów w Euro-Geographics.

Łucja Knoll

(ur. 3 sierpnia 1976 r. w Malborku) W 2000 r. ukończyła studia na Wydziale Filologiczno-Historycznym Uniwersytetu Gdańskiego. Ukończone kursy: Negocjacje, Negocjacje handlowe, Autoprezentacja, Pilotaż wycieczek zagranicznych.

Kariera: 1999-2002 – referent w Wydziale Geodezji i Kartografii Urzędu Marszałkowskiego Województwa Mazowieckiego, potem inspektor; od 2 kwietnia 2002 r. – główny specjalista ds. kontaktów z mediami w GUGiK.