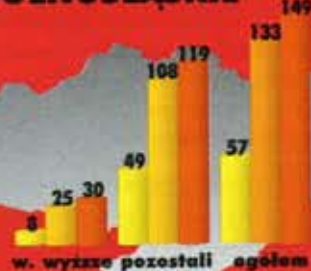


NASZE BE

DOLNOŚLĄSKIE



KUJAWSKO-POMORSKIE



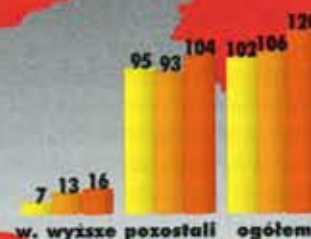
LUBELSKIE



ZACHODNIOPOMORSKIE



WIELKOPOLSKIE



Bezrobocie wśród geodetów i kartografów nadal rośnie, choć dynamika tego zjawiska wyraźnie słabnie. W pierwszym półroczu br. liczba osób zarejestrowanych w urzędach pracy jako bezrobotne zwiększyła się o 168 i 30 czerwca br. wynosiła 2156 (w poprzednim półroczu przybyło ich aż 435). Wśród osób nowo zarejestrowanych jest zaskakująco dużo inżynierów (36%), podczas gdy w całej grupie bezrobotnych stanowią oni zaledwie 18%. Ubyło bezrobotnych w Lubelskim, Opolskim, Pomorskim, Świętokrzyskim i Warmińsko-Mazurskim (największy spadek – 31%), a najwięcej przybyło w Mazowieckim – 21%.



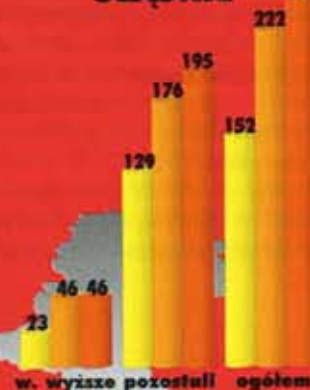
WARMIŃSKO-MAZURSKIE



ŚWIĘTOKRZYSKIE



ŚLĄSKIE



Struktura bezrobocia (kraj)

1. technik geodeta – 80,1%
2. inż. geod. – kartografia 3,8%
3. pozostali inż. geodeci i kartografowie 2,8%
4. inż. geod. – geodezja inżynierska 2,6%
5. inż. geod. – geodezja rolna 2,6%
6. inż. geod. – pomiary podstawowe 1,8%
7. kartograf geograf 1,7%
8. inż. geod. – geodezja górnicza 1,4%
9. inż. geod. – geodezja miejska 1,0%
10. technik – miernictwo górnicze 1,0%
11. rysownik geodezyjny 0,6%
12. specjalista teledetekcji 0,3%
13. inż. geod. – fotogrametria 0,2%
14. rysownik kartograficzny 0,2%

ZROBOCIE

LUBUSKIE



ŁÓDZKIE



MAŁOPOLSKIE



MAZOWIECKIE



OPOLSKIE



PODKARPACKIE

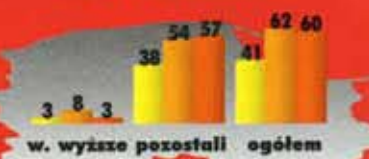


PODLASKIE



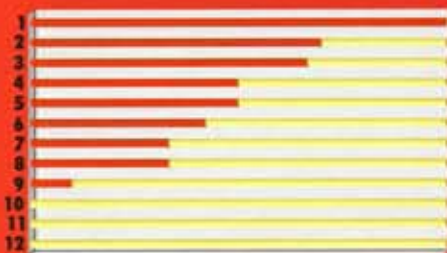
Liczba bezrobotnych (żółty)
oraz ofert pracy (zielony)
skierowanych w II półroczu br. do UP

POMORSKIE



Liczba bezrobotnych
w poszczególnych województwach

| Województwo | III 2001 | III 2002 | VI 2002 |
|--------------|----------|----------|---------|
| Lubuskie | 65 | 65 | 69 |
| Łódzkie | 135 | 135 | 151 |
| Małopolskie | 102 | 102 | 171 |
| Mazowieckie | 212 | 212 | 273 |
| Opolskie | 31 | 31 | 34 |
| Podkarpackie | 215 | 215 | 271 |
| Podlaskie | 99 | 99 | 106 |
| Pomorskie | 57 | 57 | 60 |



Udział kobiet (Mazowieckie)

- rysownik kartograficzny 100%
- kartograf geograf 70%
- pozostali inż. geodeci i kartografowie 66,7%
- inż. geod. – geodezja rolna 50%
- inż. geod. – geodezja inżynierska 50%
- technik geodeta – 42,1%
- inż. geod. – kartografia 33,3%
- inż. geod. – geodezja miejska 33,3%
- inż. geod. – pomiary podstawowe 10%
- inż. geod. – geodezja górnicza 0%
- specjalista teledetekcji 0%
- rysownik geodezyjny 0%