Księgarnia geoforum.pl

BESTSELLER MIESIĄCA

1. W sierpniu w Księgarni Geoforum.pl po dłuższej przerwie na pozycję lidera sprzedaży wróciła książka roku 2015 i 2016 **„Geodezyjne aspekty rozgraniczeń i podziałów nieruchomości”** Anity Kwartnik-Pruc i Pawła Hanusa (Wydawnictwa AGH, Kraków 2014) – kompendium wiedzy teoretycznej i praktycznej z zakresu ujętego w tytule publikacji.

2. **„Imersyjny system mobilny dla fotogrametrycznych pomiarów 3D”** Karola Kwiatka; w publikacji autor analizuje wpływ użycia obrazów imersyjnych na dokładność pomiarów fotogrametrycznych (Wydawnictwa AGH, Kraków 2020).

3. **„Zdjęcia lotnicze Polski z okresu II wojny światowej”** Sebastiana Różyckiego, Katarzyny Osińskiej-Skotak i Artura Świątka (Oficyna Wydawnicza Politechniki Warszawskiej, Warszawa 2020).

GEODETY 2020

PRENUMERATA CYFROWA (dostępna na egeodeta24.pl)

- **Roczna – 272,18 zł**, w tym 8% VAT.
- **Półroczna – 145,81 zł**, w tym 8% VAT.
- **Kwartalna – 77,76 zł**, w tym 8% VAT.
- **Pojedyncze wydanie – 27,54 zł**, w tym 8% VAT.

GEODETĘ cyfrowego można zamawiać w serwisie internetowym **egeodeta24.pl** działającym 24 godziny na dobę przez 7 dni w tygodniu. Użytkownik zakłada w serwisie konto, na którym składa zamówienia, dokonuje płatności elektronicznych, odbiera zakupione wydania oraz wystawione faktury. Zamawiać można prenumeratę oraz/lub pojedyncze wydania (im dłuższy okres prenumeraty, tym niższa cena jednostkowa wydania). Zakupione wydania są dostępne zaraz po dokonaniu płatności elektronicznej. Jeśli użytkownikowi nie zależy na szybkim dostępie do wydań, może zamiast płatności elektronicznej wybrać wystawienie faktury pro forma i opłacenie jej przelewem bankowym. Redakcja wystawia fakturę VAT i udostępnia opłacone wydania po otrzymaniu płatności na konto.

Każde udostępnione wydanie zamawiający może pobrać na własne potrzeby trzy razy (na przykład na trzy różne nośniki, jak komputer stacjonarny, laptop czy telefon komórkowy). Wydania są zabezpieczone i podpisane nazwiskiem użytkownika.

O kolejnych zmianach statusu zamówienia, w tym o nowych opublikowanych wydaniach, użytkownik jest na bieżąco informowany drogą mailową.

Istnieje możliwość zamówienia tylko wybranych wydań zawierających określone treści. Wyszukiwarka uwzględniająca autorów, tytuły oraz słowa kluczowe pozwala łatwo odnaleźć artykuły odpowiadające potrzebom użytkownika.

GEODETA cyfrowy jest również do kupienia w sieciach kolporterów prasy cyfrowej:
- Garmond,
- Kolporter,
- e-kiosk.

Geoinfologia

Władysław Baka; publikacja ukazuje m.in. socjologiczne aspekty środowisk zawodowych w dziedzinie geodezji i kartografii, a jej zamierzeniem jest uporządkowanie wzajemnych relacji między zawodami poprzez identyfikację stref wzajemnego oddziaływania i związanych z tym problemów; 138 stron, Wydawnictwo Marek Derewiecki, Kęty 2020

● 383 ..... 45,00 zł

Drony

Wiktor Wyszywacz; książka (wydanie II rozszerzone) stanowi kompendium wiedzy o bezzałogowych statkach powietrznych (dronach), ich budowie, technice pilotażu i problemach związanych z bezpiecznym użytkowaniem; 276 stron, Wydawnictwo Poligraf, Brzezia Łąka 2020

● 378 ..... 67,00 zł

Zdjęcia lotnicze Polski z okresu II wojny światowej

Sebastian Różycki, Katarzyna Osińska-Skotak, Artur Świątek; w monografii przedstawiono niepublikowane dotąd informacje o parametrach technicznych kamer lotniczych, wykonywanych przez nie zdjęciach i produktach pochodnych pozyskanych w trakcie działań wojennych; 186 stron, OWPW, Warszawa 2020

● 377 ..... 38,00 zł

Służebności gruntowe, drogowe, osobiste i przesyłu



Zdzisław Gołba; 4. wyd. publikacji, w której omówiono wszystkie służebności uregulowane w kodeksie cywilnym ze szczególnym uwzględnieniem służebności przesyłu, zaprezentowano także orzecznictwa Sądu Najwyższego z tego zakresu; w wydaniu dodano rozdział o nielegalnej służebności gruntowej; 284 strony, Wyd. Wolters Kluwer, Warszawa 2020

● 376 ..... 119,00 zł

Imersyjny system mobilny do fotogrametrycznych pomiarów 3D

Karol Kwiatek; autor opisuje wpływ użycia obrazów imersyjnych w dostępnym oprogramowaniu wykorzystującym model sferyczny na dokładność pomiarów fotogrametrycznych; 230 stron, Wydawnictwa AGH, Kraków 2020

● 375 ..... 79,00 zł

Zastosowanie fotogrametrii jednoobrazowej w precyzyjnych pomiarach 3D...



Piotr Gołuch; w publikacji przedstawione zostały geometryczne i matematyczne podstawy opracowań fotogrametrycznych, a także autorska koncepcja realizacji pomiarów; 208 stron; Wyd. Uniwersytetu Przyrodniczego we Wrocławiu, Wrocław 2019

● 368 ..... 45,00 zł

Moja mapa. Tworzenie map w technologiach geoinformacyjnych



Joanna Ewa Szafraniec; celem publikacji jest przygotowanie czytelnika do stworzenia samodzielnego opracowania kartograficznego z wykorzystaniem otwartego oprogramowania geoinformacyjnego; 282 strony, Wydawnictwo UŚ, Katowice 2018

● 350 ..... 63,00 zł