

Umowy w obrocie nieruchomościami. Aspekty podatkowe i cywilnoprawne

Stella Brzeszczyńska; III wydanie opracowania wzbogacone o najnowsze orzecznictwo omawia szeroko zakrojone zarówno cywilistyczne, jak i podatkowe aspekty umów zawieranych w obrocie nieruchomościami; 1108 stron, Wydawnictwo C.H. Beck, Warszawa 2017

● 282 199,00 zł



Podziały, scalenia i rozgraniczenia nieruchomości oraz procedury ewidencyjne

Marian Wolanin; III wydanie publikacji wzbogacone o najnowsze orzecznictwo Sądu Najwyższego i Naczelnego Sądu Administracyjnego stanowi wyczerpujące omówienie reguły wykładni przepisów ustawy o gospodarce nieruchomościami; 980 stron, Wyd. C.H. Beck, Warszawa 2016

● 265 ~~199,00 zł~~ 179,00 zł



BIM – innowacyjna technologia w budownictwie

Andrzej Tomana; poradnik wprowadza w problematykę BIM i prezentuje dwa zasadnicze spojrzenia: jedno – które kojarzy BIM z narzędziami CAD, drugie – traktujące BIM jako technologię, która integruje wszystkie procesy opisujące budowlę; 288 stron, Wydawnictwo Builder, Warszawa 2016

● 276 75,00 zł



Poczet Profesorów

Jerzy Przywara i Zbigniew Leszczewicz (wywiady), Stanisław Nazalewicz (portrety), Katarzyna Pakuła-Kwiecińska (redakcja); jubileuszowy album z okazji 95-lecia Wydziału Geodezji i Kartografii Politechniki Warszawskiej prezentujący w bogato ilustrowanych wywiadach 14 sylwetek profesorów; 212 stron, wyd. GEODETA, Warszawa 2016

● 245 75,00 zł



QGIS. Tworzenie i analiza map

Bartłomiej Iwańczak; autor omawia możliwości QGIS – darmowego, intuicyjnego oprogramowania do pracy z danymi przestrzennymi; publikacja zawiera ponad 300 ilustracji ułatwiających czytelnikowi zapoznanie się z możliwościami aplikacji; 416 stron, Wydawnictwo Helion, Gliwice 2016

● 273 69,00 zł



Przepis na geodezję przyjazną gospodarce

Bogdan Grzechnik; doskonały przewodnik dla wszystkich zajmujących się geodezją gospodarczą; autor na konkretnych przykładach omawia wiele problemów z tego zakresu i wskazuje praktyczne rozwiązania; 232 strony; wyd. GEODETA, Warszawa 2015

● 224 ~~45,00 zł~~ 29,00 zł



Podstawy geodezji inżynierskiej.

Część 2. Pomiary: miejskie, inwentaryzacyjne...

Andrzej Jagielski; w publikacji omówiono m.in. specyfikę pomiarów geodezyjnych w dużych aglomeracjach miejskich, inwentaryzacji powykonawczej i architektoniczno-budowlanej, uzbrojenia terenu czy pomiarów przemieszczeń i odkształceń obiektów budowlanych; 372 strony, Wyd. Geodpis, Kraków 2016

● 272 54,00 zł



Portret Politechniki Warszawskiej 2015

Autor zdjęć: Stanisław Nazalewicz, tekst: Maciej Chmielewski; dwujęzyczny (polsko-angielski) album fotograficzny zawiera ponad 100 zdjęć gmachów tej szacownej uczelni, 148 stron, wyd. GEODETA, Warszawa 2015


● 221 68,25 zł



Fotogrametria

Romuald Kaczyński, Ireneusz Ewiak; trzecie, uzupełnione, poprawione i uaktualnione wydanie publikacji, które obejmuje teoretyczne podstawy fotogrametrii naziemnej oraz lotniczej jedno- i dwuobrazowej (stereoskopowej); 290 stron, Wydawnictwo WAT, Warszawa 2016

● 269 45,00 zł




Geodezyjne aspekty rozgraniczeń i podziałów...

Anita Kwartnik-Pruc, Paweł Hanus; kompendium wiedzy teoretycznej i praktycznej z zakresu rozgraniczeń i podziałów nieruchomości adresowane do geodetów, pracowników organów administracji i innych osób związanych z tematyką nieruchomości; 136 stron, Wydawnictwa AGH, Kraków 2014

● 205 25,00 zł




BESTSELLER MIESIĄCA



1. W marcu na pozycję lidera sprzedaży w Księgarni Geoforum.pl wysunęła się publikacja „QGIS. Tworzenie i analiza map” Bartłomieja Iwańczaka (Wydawnictwo Helion, Gliwice 2016), w której autor omawia możliwości darmowego, intuicyjnego oprogramowania QGIS do pracy z danymi przestrzennymi.



2. „Mapy do celów prawnych...” Bogdana Grzechnika i Zenona Marca (GEOGRUNT Bogdan Grzechnik, Warszawa 2014).



3. „Werty polskiej geodezji. Trudna droga do systemu” Władysława Baki (wydane nakładem własnym autora, Kraków 2016).