

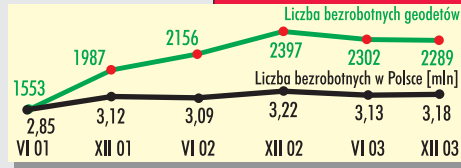
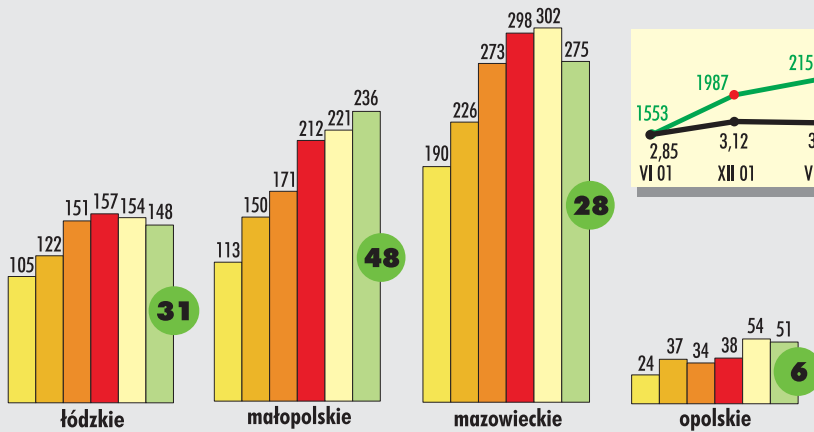
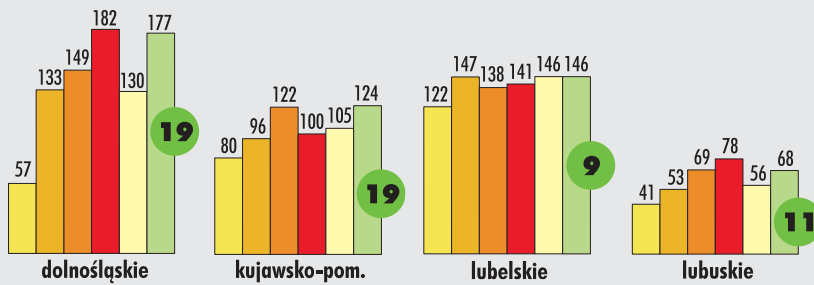
NASZE BEZROBOCIE

Drugie półrocze 2003 roku nie przyniosło znacznych zmian w ogólnej liczbie bezrobotnych geodetów. Zanotowano spadek o 13 osób (0,5%), co na tle wzrostu ogólnej liczby bezrobotnych w naszym kraju jest i tak bardzo dobrym wynikiem. Zmiany w poszczególnych regionach też są znaczące. Jedynie w województwie warmińsko-mazurskim jest o 34% mniej bezrobotnych geodetów w porównaniu do

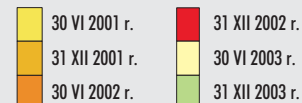
pierwszego półrocza. Na drugim końcu listy jest **Dolnośląskie**,

gdzie przybyło 36% geodetów bez pracy. Mogliśmy się spodziewać trochę lepszego wyniku, bo przecież wzrost gospodarczy i zapowiedzi poprawy koniunktury na rynku usług geodezyjnych... Mimo że najwięcej ofert pracy pojawiło się w Małopolskim (48), i tak nie poprawiło to statystyki bezrobocia w tym województwie. Wśród wszystkich ofert w „pośredniakach” daje się zauważyć kilka prawidłowości. Propozycji pracy dla fotogrametrów i specjalistów od teledetekcji było więcej niż samych zainteresowanych. Problemów z zatrudnieniem nie powinni mieć też fachowcy od GPS i geomatyki. Natomiast znaczny jest nadmiar geodetów górniczych, urzędniowo-rolnych, katastralnych i kartografów. Niestety, nie ma także pracy dla osób ze średnim wykształceniem geodezyjnym, których na rynku jest najwięcej. Należy jednak mieć nadzieję, że pierwsze półrocze tego roku przyniesie zmniejszenie liczby bezrobotnych w naszej branży. W trakcie opracowania są duże projekty zlecone przez ARiMR. A przecież już wkrótce powinny ruszyć kontrole na miejscu dotyczące płatności bezpośrednich do gruntów rolnych wykonywane przez firmy geodezyjne. **Czy sprawdzą się te przewidywania, przekonamy się przy okazji następnego zestawienia.**

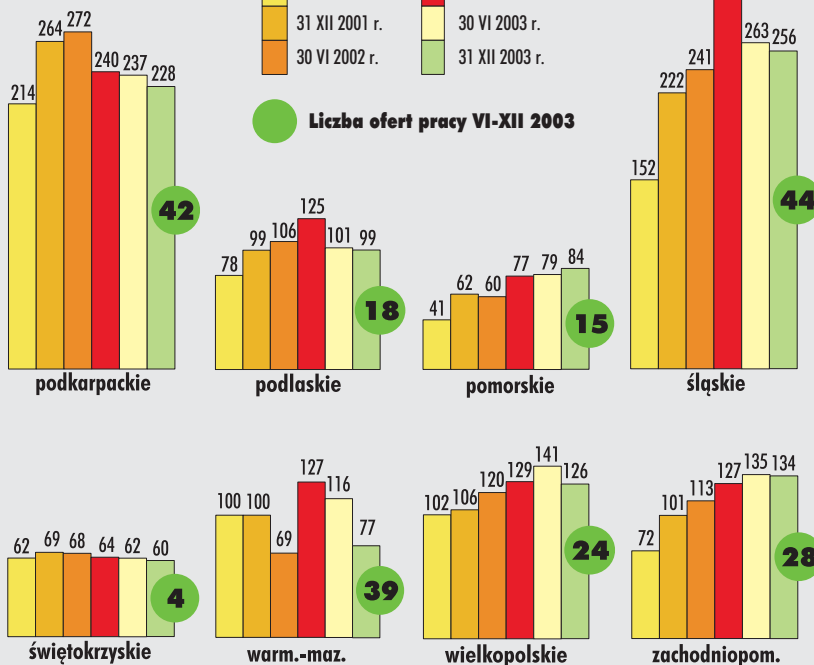
Opracowanie redakcji



Liczba bezrobotnych:



Liczba ofert pracy VI-XII 2003



Liczba bezrobotnych/ofert pracy według zawodów i specjalności (kraj)

14/25	inż. geodeta – fotogrametria i teledetekcja	5/5	inż. geodeta – geomatyka
37/7	inż. geodeta – geodezja górnicza	54/17	inż. geodeta – kataster i gospodarka nieruchomościami
74/31	inż. geodeta – geodezja inżyniersko-przemysłowa	70/16	kartograf
62/17	inż. geodeta – geodezja urzędzeń terenów rolnych i leśnych	72/19	pozostali inż. geodeci i kartografowie
44/37	inż. geodeta – geodezyjne pomiary podstawowe i satelitarne	1831/210	technik geodeta
		18/1	rysownik geodezyjny
		8/0	rysownik kartograficzny

Zestawienie sporządzono na podstawie danych otrzymanych z wojewódzkich urzędów pracy.