

Smart City. Informacja przestrzenna w zarządzaniu inteligentnym miastem

Dariusz Gotlib, Robert Olszewski (redakcja naukowa); książka prezentuje istotę smart city, polegającą na inteligentnym wykorzystaniu zasobów informacyjnych (głównie geoinformacji) i infrastruktury we wszystkich sferach aktywności miasta; 268 stron, Wydawnictwo Naukowe PWN, Warszawa 2016

● 233 59,90 zł



Służebność przesyłu

Maciej J. Nowak; w publikacji przedstawiono kluczowe zagadnienia związane ze służebnościami przesyłu, wyjaśniono, w jaki sposób powstają służebności przesyłu, kto jest przedsiębiorcą przesyłowym, jak dochodzić roszczeń związanych ze służebnościami i jakie przesłanki muszą zaistnieć, aby stwierdzić ich zasiedzenie; 100 stron, Wydawnictwo C.H. Beck, Warszawa 2015

● 225 52,38 zł



Dobre praktyki wykorzystania danych przestrzennych w zarządzaniu gminą

Waldemar Izdebski, Zbigniew Malinowski; autorzy dzielą się wieloletnim doświadczeniem w informatyzacji rejestrów związanych z danymi przestrzennymi w ponad 1600 gminach; do każdego egz. dołączono kod umożliwiający pobranie bezpłatnej wersji PDF; 124 strony, Geosystem Sp. z o.o., Warszawa 2016

● 231 25,00 zł



Przepis na geodezję przyjazną gospodarce

Bogdan Grzechnik; doskonały przewodnik dla wszystkich zajmujących się geodezją gospodarczą; autor na konkretnych przykładach omawia wiele problemów z tego zakresu i wskazuje praktyczne rozwiązania; 232 strony; wyd. GEODETA, Warszawa 2015

● 224 45,00 zł



Ocena jakości danych ewidencyjnych oraz efektywności funkcjonowania katastru nieruchomości

Dariusz Felcenloben; autor przedstawia metody badania jakości baz danych ewidencyjnych oraz efektywności funkcjonowania katastru nieruchomości, analizuje też istniejący model katastru pod kątem konieczności dokonania ewentualnych zmian systemowych; 204 strony, Wydawnictwo UWP, Wrocław 2015

● 230 35,00 zł



Portret Politechniki Warszawskiej 2015

Autor zdjęć: Stanisław Nazalewicz, tekst: Maciej Chmielewski; dwujęzyczny (polsko-angielski) album fotograficzny zawiera ponad 100 zdjęć gmachów tej szacownej uczelni, 148 stron, wyd. GEODETA, Warszawa 2015

● 221 68,25 zł



Doskonalenie metod filtracji danych lotniczego skaningu laserowego

Grzegorz Jóźków; autor omawia technologię lotniczego skaningu laserowego, zwracając uwagę na problem opracowania pozyskanych danych w celu budowy NMT; 142 strony, Wydawnictwo UWP, Wrocław 2015

● 229 35,00 zł



Geodezyjne aspekty rozgraniczeń i podziałów...

Anita Kwartnik-Pruc, Paweł Hanus; kompendium wiedzy teoretycznej i praktycznej z zakresu rozgraniczeń i podziałów nieruchomości adresowane do geodetów, pracowników organów administracji i innych osób związanych z tematyką nieruchomości; 136 stron, Wyd. AGH, Kraków 2014


● 205 25,00 zł



Aktualne problemy katastru w Polsce

Robert Łuczyński (red. nauk.); w monografii przedstawiono wybrane zagadnienia związane z funkcjonowaniem katastru w Polsce wynikające z syntezy problemów badawczych podjętych przez autorów reprezentujących trzy ośrodki naukowe w Polsce; 124 strony, OWPW, Warszawa 2015

● 227 32,00 zł




Mapy do celów prawnych, podziały, scalanie i rozgraniczanie nieruchomości oraz dokumentacja dla dróg i kolei

Bogdan Grzechnik, Zenon Marzec; wydanie IV (zmienione i poprawione) cenionej przez geodetów publikacji; zawiera przemyślenia autorów zdobyte w czasie ich wieloletniej praktyki, a także komplet wzorów dokumentów związanych z nowymi przepisami; 308 stron, GEOGRUNT Bogdan Grzechnik, Warszawa 2014


● 180 120,00 zł



BESTSELLER MIESIĄCA



1. W lutym po raz kolejny liderem sprzedaży w Księgarni Geoforum.pl jest Książka Roku 2015 „Geodezyjne aspekty rozgraniczeń i podziałów nieruchomości” Anity Kwartnik-Pruc i Pawła Hanusa (Wyd. AGH, Kraków 2014) – kompendium wiedzy teoretycznej i praktycznej z zakresu ujętego w tytule publikacji



2. „Aktualne problemy katastru w Polsce” red. nauk. Robert Łuczyński (OWPW, Warszawa 2015)



3. „Ocena jakości danych ewidencyjnych oraz efektywności funkcjonowania katastru...” Dariusz Felcenloben (Wydawnictwo UWP, Wrocław 2015)