

Kartografia. Zasady i zastosowania geowizualizacji

Beata Medyńska-Gulij; książka stanowi kompendium wiedzy o współczesnej kartografii w nurcie geowizualizacji i geomatyki; autorka prezentuje oryginalne spojrzenie na współczesną kartografię, kładąc szczególny nacisk na naukowo-pragmatyczny rozwój nurtu geowizualizacji; 228 stron, Wyd. PWN, Warszawa 2015

● 218 45,00 zł



Vademecum prawne geodety 2015

Adrianna Sikora-Fiutak, Olgierd Graca; VIII wydanie publikacji będącej podstawowym źródłem wiedzy geodezyjno-prawnej dla każdego geodety; zawiera kod dostępu do wszystkich aktów prawnych w wersji elektronicznej; 1192 strony, Wydawnictwo Gall, Katowice 2015


● 196 199,00 zł



Ustawa o gospodarce nieruchomościami. Komentarz

Jacek Jaworski, Arkadiusz Prusaczyk, Adam Tułodziecki, Marian Wolanin; czwarte wydanie publikacji, które poszerzono o omówienie wszystkich nowelizacji ustawy, które ukazały się od poprzedniego wydania (1 kwietnia 2013 r.); uwzględnia stan prawny na 1 września br.; 1384 s., Wydawnictwa C.H. Beck, Warszawa 2015

● 219 279,00 zł



Opracowania fotogrametryczne z niskiego pułapu

Michał Kędzierski (red. nauk.), Anna Fryśkowska, Damian Wierzbicki; wybrane aspekty opracowań fotogrametrycznych wykonywanych na podstawie danych pozyskanych z sensorów niemetrycznych zamontowanych na dronach; 116 stron, Wyd. Wojskowej Akademii Technicznej, Warszawa 2014

● 187 25,00 zł



Dobre praktyki udziału gmin i powiatów w tworzeniu infrastruktury danych przestrzennych w Polsce

Waldemar Izdebski; w publikacji pokazano, jak konkretne samorządy, wykorzystując dostępne dane przestrzenne oraz powiązane z nimi aplikacje i usługi, potrafią skutecznie rozwiązywać swoje problemy; 116 s., wyd. Geo-System, Warszawa 2015

● 214 25,00 zł



Mapy do celów prawnych, podziały, scalanie i rozgraniczanie nieruchomości oraz dokumentacja dla dróg i kolei

Bogdan Grzechnik, Zenon Marzec; wydanie IV (zmienione i poprawione) cenionej przez geodetów publikacji; zawiera przemyślenia autorów zdobyte w czasie ich wieloletniej praktyki, a także komplet wzorów dokumentów związanych z nowymi przepisami; 308 stron, GEOGRUNT Bogdan Grzechnik, Warszawa 2014

● 180 120,00 zł



Decyzje o warunkach zabudowy i decyzje środowiskowe

Maciej J. Nowak; autor opisuje najciekawsze orzeczenia, tezy doktryny, a także doświadczenia związane z obsługą prawną poszczególnych podmiotów; jego zdaniem wobec niedoskonałych przepisów istotną wydaje się siła argumentów przedstawiona w konkretnych pismach czy decyzjach; 120 stron, Wyd. C.H. Beck, Warszawa 2015


● 213 56,00 zł



Słownik polsko-angielski i angielsko-polski z zakresu fotogrametrii

Zdzisław Kurczyński; opracowanie skierowane jest do środowiska akademickiego i biznesowego zajmującego się wytwarzaniem produktów fotogrametrycznych oraz grona ich użytkowników; 64 strony, wyd. GEODETA Sp. z o.o., Warszawa 2014


● 174 20,00 zł



Geodezyjne aspekty rozgraniczeń i podziałów...

Anita Kwartnik-Pruc, Paweł Hanus; kompendium wiedzy teoretycznej i praktycznej z zakresu rozgraniczeń i podziałów nieruchomości adresowane do geodetów, pracowników organów administracji i innych osób związanych z tematyką nieruchomości; 136 stron, Wyd. AGH, Kraków 2014

● 205 20,00 zł




Infrastruktura informacji przestrzennej w UML

Zenon Parzyński, Agnieszka Chojka; przestaniem publikacji jest ułatwienie czytania zapisanych w języku UML modeli pojęciowych dotyczących IIP, które pojawiły się w wielu wydawanych ostatnio aktach prawnych oraz w projektach geoinformacyjnych realizowanych na zlecenie administracji; 148 stron; wyd. GEODETA Sp. z o.o., Warszawa 2013


● 157 50,00 zł 35,00 zł



BESTSELLER MIESIĄCA



1. W październiku bestsellerem w Księgarni Geoforum.pl zostało „Vademecum prawne geodety 2015” opracowane przez Adrianę Sikorę-Fiutak i Olgierda Gracę (Wyd. Gall, Katowice 2015) – ósme wydanie publikacji będącej podstawowym źródłem wiedzy geodezyjno-prawnej dla każdego geodety



2. „Dobre praktyki udziału gmin i powiatów w tworzeniu infrastruktury...” Waldemara Izdebskiego (wyd. Geo-System, Warszawa 2015)

3. „Geodezyjne aspekty rozgraniczeń i podziałów...” Anity Kwartnik-Pruc i Pawła Hanusa (Wyd. AGH, Kraków 2014)

