

## Podstawy geodezyjnego wyznaczania przemieszczeń. Pojęcia i elementy metodyki

Witold Prószyński, Mieczysław Kwaśniak; drugie wydanie poprawione podręcznika poświęconego warstwie pojęciowej i terminologicznej wyznaczania przemieszczeń budowli inżynierskich i ich otoczenia na podstawie pomiarów geodezyjnych; 226 stron, Oficyna Wydawnicza PW, Warszawa 2015

● 211 ..... 32,00 zł



## Szacowanie nieruchomości. Rzeczoznawstwo majątkowe

Jerzy Dydenko (red.); III wydanie compendium wiedzy przydatnej nie tylko dla osób ubiegających się o uprawnienia rzeczoznawcy majątkowego, ale także dla wszystkich, którzy stykają się z problematyką nieruchomości; 664 strony, Wydawnictwo Wolters Kluwer, Warszawa 2015


● 189 ..... 129,00 zł



## Podział quoad usum nieruchomości rolnej

Katarzyna Czerwińska-Koral; monografia porusza tematykę o szczególnym sposobie podziału do korzystania, jakim jest podział quoad usum; autorka wnikliwie przedstawia podział nieruchomości, jego rodzaje i procedury z tym związane, a także jego skutki przez pryzmat współwłasności; 370 stron, Wydawnictwo C.H. Beck, Warszawa 2015

● 209 ..... 94,05 zł



## Opracowania fotogrametryczne z niskiego pułapu

Michał Kędzierski (red. nauk.), Anna Fryśkowska, Damian Wierzbicki; wybrane aspekty opracowań fotogrametrycznych wykonywanych na podstawie danych pozyskanych z sensorów niemetrycznych zamontowanych na dronach; 116 stron, Wyd. Wojskowej Akademii Technicznej, Warszawa 2014


● 187 ..... 25,00 zł



## Geodezyjne aspekty rozgraniczeń i podziałów...

Anita Kwartnik-Pruc, Paweł Hanus; kompendium wiedzy teoretycznej i praktycznej z zakresu rozgraniczeń i podziałów nieruchomości adresowane do geodetów, pracowników organów administracji i innych osób związanych z tematyką nieruchomości; 136 stron, Wyd. AGH, Kraków 2014

● 205 ..... 20,00 zł



## Mapy do celów prawnych, podziały, scalanie i rozgraniczanie nieruchomości oraz dokumentacja dla dróg i kolei

Bogdan Grzechnik, Zenon Marzec; wydanie IV (zmienione i poprawione) cenionej przez geodetów publikacji; zawiera przemyślenia autorów zdobyte w czasie ich wieloletniej praktyki, a także komplet wzorów dokumentów związanych z nowymi przepisami; 308 stron, GEOGRUNT Bogdan Grzechnik, Warszawa 2014

● 180 ..... 120,00 zł



## Drony. Wprowadzenie

Ty Audronis (tłum. Ireneusz Jakóbiak); przewodnik dla przyszłych pilotów multikopterów, w którym znajdziemy odpowiedzi na pytania, jak zmontować drona, jak opanować techniki jego pilotowania, a także, jakie są techniki lotu z kamerą oraz jak przygotować nagrany materiał do montażu; 112 stron, wyd. Helion SA, Gliwice 2015

● 201 ..... 32,90 zł



## Słownik polsko-angielski i angielsko-polski z zakresu fotogrametrii

Zdzisław Kurczyński; opracowanie skierowane jest do środowiska akademickiego i biznesowego zajmującego się wytwarzaniem produktów fotogrametrycznych oraz grona ich użytkowników; 64 strony, wyd. GEODETA Sp. z o.o., Warszawa 2014


● 174 ..... 20,00 zł



## Vademecum prawne geodety 2015

Adrianna Sikora-Fiutak, Olgierd Graca; VIII wydanie publikacji będącej podstawowym źródłem wiedzy geodezyjno-prawnej dla każdego geodety; zawiera kod dostępu do wszystkich aktów prawnych w wersji elektronicznej; 1192 strony, Wydawnictwo Gall, Katowice 2015

● 196 ..... 199,00 zł



## Infrastruktura informacji przestrzennej w UML

Zenon Parzyński, Agnieszka Chojka; przestaniem publikacji jest ułatwienie czytania zapisanych w języku UML modeli pojęciowych dotyczących IIP, które pojawiły się w wielu wydawanych ostatnio aktach prawnych oraz w projektach geoinformacyjnych realizowanych na zlecenie administracji; 148 stron; wyd. Geodeta Sp. z o.o., Warszawa 2013

● 157 ..... ~~50,00 zł~~ 35,00 zł



# BESTSELLER MIESIĄCA



**1.** W lipcu całe podium bez zmian. Bestsellerem w Księgarni Geoforum.pl są nadal „Geodezyjne aspekty rozgraniczeń i podziałów nieruchomości” Anity Kwartnik-Pruc i Pawła Hanusa (Wyd. AGH Kraków 2014) – kompendium wiedzy teoretycznej i praktycznej z zakresu ujętego w tytule publikacji



**2.** Mapy do celów prawnych, podziały, scalanie i rozgraniczanie nieruchomości...” Bogdana Grzechnika i Zenona Marca (GEOGRUNT, Warszawa 2014) – od stycznia wśród liderów



**3.** Opracowania fotogrametryczne z niskiego pułapu” Michał Kędzierski (red.), Wyd. WAT Warszawa 2014