

## Planowanie i zagospodarowanie przestrzenne. Komentarz

Zygmunt Niewiadomski (red.); ósme wydanie jedynej na rynku pozycji o charakterze komentarzowym do ustawy o pizp adresowanej do osób, które zawodowo zajmują się przygotowaniem aktów planistycznych; 608 stron, Wydawnictwo C.H. Beck, Warszawa 2015

● 185 ..... 236,55 zł



## Mapy do celów prawnych, podziały, scalanie i rozgraniczanie nieruchomości oraz dokumentacja dla dróg i kolei

Bogdan Grzechnik, Zenon Marzec; wydanie IV (zmienione i poprawione) cenionej przez geodetów publikacji; zawiera przemyślenia autorów zdobyte w czasie ich wieloletniej praktyki, a także komplet wzorów dokumentów związanych z nowymi przepisami; 308 stron, GEOGRUNT Bogdan Grzechnik, Warszawa 2014

● 180 ..... 120,00 zł



## Geodezja w początkach Królestwa Polskiego.

Budowa zbiorów informacji przestrzennej na przykładzie wybranych miast regionu łódzkiego Marian Czochański, Grzegorz Kowalski; monografia, w której przedstawiono obraz geodezji uprawianej na przełomie XVIII i XIX w., zawiera wiele barwnych reprodukcji map; 418 stron, Wydawnictwo Politechniki Łódzkiej, Łódź 2015


● 184 ..... 73,08 zł



## Zaawansowane metody opracowania obserwacji geodezyjnych z przykładami

Zbigniew Wiśniewski; teorie wybranych metod estymacji w kontekście ich zastosowań do opracowania obserwacji geodezyjnych, wybór metod i sposób ich prezentacji wynika z doświadczeń autora; 496 stron, Wydawnictwo UWM, Olsztyn 2013


● 179 ..... 44,10 zł



## Uwarunkowania prawne i techniczne procedur geodezyjnych w budownictwie

Wiesław Pawłowski; nowe wydanie publikacji obejmującej ogół aktualnych zagadnień związanych z geodezyjną obsługą budowlanego procesu inwestycyjnego; 130 stron; Wydawnictwo Politechniki Łódzkiej, Łódź 2014

● 183 ..... 18,90 zł



## Geodezja współczesna

Kazimierz Czarnecki; kolejne wydanie cenionej przez geodetów publikacji, uwzględniono niezbędne zmiany i uzupełnienia wynikające z rozwoju systemów obserwacji i opracowań geodezyjnych; przejrzysta struktura i jasność wyводу; 496 stron, Wydawnictwo Naukowe PWN, Warszawa 2014

● 178 ..... 69,30 zł



## Gleboznawstwo

Andrzej Mocek (red. naukowa); kompendium wiedzy o glebie według najnowszych kryteriów stosowanych w Polsce i na świecie; zaprezentowano w nim m.in. nową klasyfikację uziarnienia mineralnych utworów glebowych, a także nowe zasady klasyfikacji przyrodniczej gleb; 572 strony, Wydawnictwo Naukowe PWN, Warszawa 2014

● 182 ..... 80,00 zł



## Słownik polsko-angielski i angielsko-polski z zakresu fotogrametrii

Zdzisław Kurczyński; opracowanie skierowane jest do środowiska akademickiego i biznesowego zajmującego się wytwarzaniem produktów fotogrametrycznych oraz grona ich użytkowników; 64 strony, wyd. GEODETA Sp. z o.o., Warszawa 2014

● 174 ..... 20,00 zł



## Gospodarka nieruchomościami i kataster.

### Wybrane problemy

Katarzyna Sobolewska-Mikulska (red.); monografia prezentuje niektóre aspekty związane z gospodarką nieruchomościami, katastem i wyceną nieruchomości z uwzględnieniem działań geodetów; 110 stron, Oficyna Wydawnicza Politechniki Warszawskiej, Warszawa 2014


● 181 ..... 21,00 zł



## Infrastruktura informacji przestrzennej w UML

Zenon Parzyński, Agnieszka Chojka; przestaniem publikacji jest ułatwienie czytania zapisanych w języku UML modeli pojęciowych dotyczących IIP, które pojawiły się w wielu wydawanych ostatnio aktach prawnych oraz w projektach geoinformacyjnych realizowanych na zlecenie administracji; 148 stron; wyd. Geodeta Sp. z o.o., Warszawa 2013

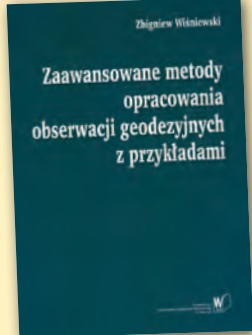
● 157 ..... 50,00 zł 40,00 zł




# BESTSELLER MIESIĄCA



**1.** Stycyniowym liderem sprzedaży w Księgarni Geoforum.pl ponownie została Książka Roku 2014, czyli najnowsze wydanie publikacji „Mapy do celów prawnych, podziały, scalanie i rozgraniczanie nieruchomości oraz dokumentacja dla dróg i kolei” Bogdana Grzechnika i Zenona Marza (GEOGRUNT, Warszawa 2014).



**2.** „Zaawansowane metody opracowania obserwacji geodezyjnych...” (Wydawnictwo UWM, Olsztyn 2013).



**3.** „Słownik polsko-angielski i angielsko-polski z zakresu fotogrametrii” (wyd. Geodeta Sp. z o.o., Warszawa 2014).