


## Uwarunkowania prawne i techniczne procedur geodezyjnych w budownictwie

**Wiesław Pawłowski**; nowe wydanie publikacji obejmującej ogół aktualnych zagadnień związanych z geodezyjną obsługą budowlanego procesu inwestycyjnego, wynikających z najnowszych przepisów; 130 stron; Wydawnictwo Politechniki Łódzkiej, Łódź 2014

● 183 ..... 18,90 zł



## Geodezja współczesna

**Kazimierz Czarnecki**; kolejne wydanie cenionej przez geodetów publikacji, uwzględniono niezbędne zmiany i uzupełnienia wynikające z rozwoju systemów obserwacji i opracowań geodezyjnych; przejrzysta struktura i jasność wyводу; 496 stron, Wydawnictwo Naukowe PWN, Warszawa 2014

● 178 ..... 69,30 zł



## Gleboznawstwo

**Andrzej Mocek (red. naukowa)**; kompendium wiedzy o glebie według najnowszych kryteriów stosowanych w Polsce i na świecie; zaprezentowano w nim m.in. nową klasyfikację uziarnienia mineralnych utworów glebowych, a także nowe zasady klasyfikacji przyrodniczej gleb; 572 strony, Wydawnictwo Naukowe PWN, Warszawa 2014

● 182 ..... 80,00 zł



## Podstawy i procedury gospodarowania publicznymi zasobami nieruchomości

**Dynowski Piotr, Alina Źróbek-Różańska, Anna Źróbek-Sokolnik, Ryszard Źróbek, Sabina Źróbek**; dotyczy spraw istotnych z punktu widzenia gospodarowania publicznymi zasobami nieruchomości w Polsce, choć pokazuje też doświadczenia zagraniczne; 380 stron, Wydawnictwo UWM, Olsztyn 2014

● 177 ..... 37,80 zł



## Gospodarka nieruchomościami i kataster. Wybrane problemy

**Katarzyna Sobolewska-Mikulska (red.)**; monografia prezentuje niektóre aspekty związane z gospodarką nieruchomościami, katastem i wyceną nieruchomości z uwzględnieniem działań geodetów; 110 stron, Oficyna Wydawnicza Politechniki Warszawskiej, Warszawa 2014

● 181 ..... 21,00 zł



## „Geodezja. Teoria i praktyka”

**Edward Osada**; książka zawiera treść pierwszych wydań podręczników „Geodezyjne układy odniesienia” i „Osnowy geodezyjne” rozszerzoną o wybrane zagadnienia z zakresu geodezji fizycznej i eksploracji danych; przedstawione metody spełniają wymagania aktualnych standardów technicznych; 900 stron, wyd. Uxlan, Wrocław 2014


● 175 ..... 99,00 zł



## Mapy do celów prawnych. Podziały, scalanie i rozgraniczanie nieruchomości oraz dokumentacja dla dróg i kolei

**Bogdan Grzechnik, Zenon Marzec**; wydanie IV (zmienione i poprawione) cenionej przez geodetów publikacji; 308 stron, GEOGRUNT Bogdan Grzechnik, Warszawa 2014

● 180 ..... 120,00 zł



## Słownik polsko-angielski i angielsko-polski z zakresu fotogrametrii

**Zdzisław Kurczyński**; opracowanie skierowane jest do środowiska akademickiego i biznesowego zajmującego się wytwarzaniem produktów fotogrametrycznych oraz grona ich użytkowników; 64 strony, wyd. GEODETA Sp. z o.o., Warszawa 2014


● 174 ..... 20,00 zł



## Zaawansowane metody opracowania obserwacji geodezyjnych z przykładami

**Zbigniew Wiśniewski**; teorie wybranych metod estymacji w kontekście ich zastosowań do opracowania obserwacji geodezyjnych, wybór metod i sposób ich prezentacji wynika z doświadczeń autora; 496 stron, Wydawnictwo UWM, Olsztyn 2013

● 179 ..... 44,10 zł




## Infrastruktura informacji przestrzennej w UML

**Zenon Parzyński, Agnieszka Chojka**; przestaniem publikacji jest ułatwienie czytania zapisanych w języku UML modeli pojęciowych dotyczących IIP, które pojawiły się w wielu wydawanych ostatnio aktach prawnych oraz w projektach geoinformacyjnych realizowanych na zlecenie administracji; 148 stron; wyd. Geodeta Sp. z o.o., Warszawa 2013

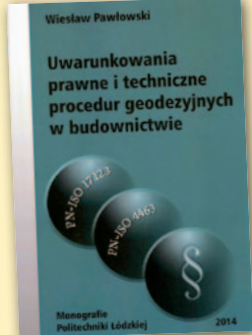
● 157 ..... ~~50,00 zł~~ 40,00 zł




# BESTSELLER MIESIĄCA



**1.** Bestselerem grudnia, a zresztą najlepiej sprzedającą się książką roku w Księgarni Geoforum.pl zostało najnowsze wydanie publikacji „Mapy do celów prawnych. Podziały, scalanie i rozgraniczanie nieruchomości oraz dokumentacja dla dróg i kolei” Bogdana Grzechnika i Zenona Marza (GEOGRUNT, Warszawa 2014).



**2.** „Uwarunkowania prawne i techniczne procedur geodezyjnych w budownictwie” (Wydawnictwo Politechniki Łódzkiej, Łódź 2014).



**3.** „Infrastruktura informacji przestrzennej w UML” (wyd. Geodeta Sp. z o.o., Warszawa 2013).