


Oplaty, ceny i wartość w gospodarce nieruchomościami

Marian Wolanin; autor omówia zasady i procedury wymierzania opłat m.in. z tytułu oddania nieruchomości w użytkowanie wieczyste ze szczególnym uwypukleniem praktycznych rozwiązań problemów prawnych; 308 stron, Wydawnictwo C.H. Beck, Warszawa 2014

● 176 122,55 zł



Podstawy gleboznawstwa z elementami kartografii gleb

Red. Piotr Skłodowski; w publikacji zawarto ogólne wiadomości o glebach dotyczące ich genezy, składu, właściwości, bonitacji, przydatności rolniczej, ochrony i racjonalnego wykorzystania; omówiono także zawartość i zasady tworzenia map glebowych; 410 stron, Oficyna Wydawnicza Politechniki Warszawskiej, Warszawa 2014

● 167 46,00 zł



„Geodezja. Teoria i praktyka”

Edward Osada; książka zawiera treść pierwszych wydań podręczników „Geodezyjne układy odniesienia” i „Osnowy geodezyjne” rozszerzoną o wybrane zagadnienia z zakresu geodezji fizycznej i eksploracji danych; przedstawione metody spełniają wymagania aktualnych standardów technicznych; 900 stron, wyd. Uxlan, Wrocław 2014


● 175 99,00 zł



Geodezyjne pomiary szczegółowe

Edward Osada; jest to wydanie II rozszerzone podręcznika zawierającego szczegółową charakterystykę metod i technologii wykonywania geodezyjnych pomiarów: terenowych, fotogrametrycznych oraz kartometrycznych zgodnie z nowymi przepisami; seria Geodezja i Geoinformatyka, tom 2; 948 stron, wyd. Uxlan, Wrocław 2014

● 168 99,00 zł



Słownik polsko-angielski i angielsko-polski z zakresu fotogrametrii

Zdzisław Kurczyński; opracowanie skierowane jest zarówno do przedstawicieli środowiska akademickiego, jak i biznesowego zajmującego się wytwarzaniem produktów fotogrametrycznych oraz coraz szerszego grona ich użytkowników; 64 strony, wyd. GEODETA Sp. z o.o., Warszawa 2014

● 174 20,00 zł



Fotogrametria

Zdzisław Kurczyński; książka poświęcona współczesnej fotogrametrii cyfrowej, zawiera odniesienia do krajowych i europejskich uwarunkowań technicznych, organizacyjnych i ekonomicznych prowadzenia prac fotogrametrycznych; 696 stron, Wydawnictwo Naukowe PWN, Warszawa 2014

● 165 59,40 zł



Standardy geodezyjne - wybrane przepisy

Kluczową regulacją zawartą w publikacji jest ujednolicony tekst ustawy Prawo geodezyjne i kartograficzne; pozostałe to aktualne, istotne z punktu widzenia pracy geodety akty prawne zarówno z zakresu standardów, jak i przepisów ogólnych; 936 stron, Wydawnictwo Gall, Katowice 2014

● 173 199,00 zł



Firma geodezyjna. Kanony i etos zawodu

Władysław Baka; autor próbuje odpowiedzieć na pytanie, jak skutecznie prowadzić prywatną firmę geodezyjną; przedstawia konkretne propozycje ułatwienia i usystematyzowania niektórych elementów pracy; 126 stron, Wydawnictwo Gall, Katowice 2014

● 164 49,00 zł



Zadania geodezji w katastrze i gospodarce nieruchomościami - cz. 2

Andrzej Jagielski, Barbara Marczevska; Książka jest kontynuacją części pierwszej i stanowi dalsze poszerzenie wiadomości dotyczących udziału prac geodezyjnych w ewidencjonowaniu gruntów i budynków oraz gospodarowaniu nieruchomościami; 442 strony, Wydawnictwo Geodpis, Kraków 2014

● 171 55,00 zł



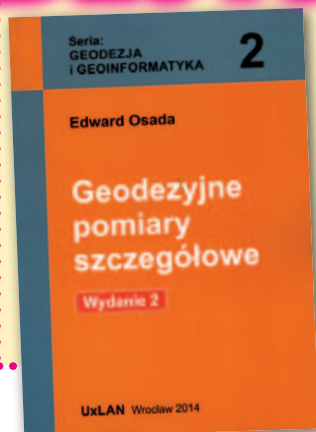
Infrastruktura informacji przestrzennej w UML

Zenon Parzyński, Agnieszka Chojka; przestaniem publikacji jest ułatwienie czytania zapisanych w języku UML modeli pojęciowych dotyczących IIP, które pojawiły się w wielu wydawanych ostatnio aktach prawnych oraz w projektach geoinformatycznych realizowanych na zlecenie administracji; 148 stron; wyd. Geodeta Sp. z o.o., Warszawa 2013


● 157 50,00 zł 40,00 zł




BESTSELLER MIESIĄCA



1. Już czwarty miesiąc z rzędu niekwestionowanym liderem sprzedaży w Księgarni Geoforum.pl jest obszerna publikacja „Geodezyjne pomiary szczegółowe” prof. Edwarda Osady – II wyd. rozszerzone tomu z serii „Geodezja i geoinformatyka” (wydawnictwo Uxlan, Wrocław 2014).



2. „Geodezja. Teoria i praktyka” prof. Edwarda Osady (wydawnictwo Uxlan, Wrocław 2014)



3. „Słownik polski i angielsko-polski z zakresu fotogrametrii” dr. hab. Zdzisława Kurczyńskiego (wyd. GEODETA, Warszawa 2014)