


Firma geodezyjna. Kanony i etos zawodu

Władysław Baka; autor próbuje odpowiedzieć na pytanie, jak skutecznie prowadzić prywatną firmę geodezyjną; przedstawia konkretne propozycje ułatwienia i usystematyzowania niektórych elementów pracy; 126 stron, Wydawnictwo Gall, Katowice 2014

● 00-992 49,00 zł



Infrastruktura informacji przestrzennej w UML

Zenon Parzyński, Agnieszka Chojka; przestaniem publikacji jest ułatwienie czytania zapisanych w języku UML modeli pojęciowych dotyczących IIP, które pojawiły się w wielu wydawanych ostatnio aktach prawnych oraz w projektach geoinformacyjnych realizowanych na zlecenie administracji; 148 stron; wyd. Geodeta Sp. z o.o., Warszawa 2013

● 00-985 50,00 zł **40,00 zł**



Zadania geodezji w katastrze i gospodarce nieruchomościami

Andrzej Jagielski, Barbara Marczevska; w książce omówiono problematykę ewidencji gruntów i budynków, ksiąg wieczystych, hipoteki oraz rejestracji danych o stanie prawnym nieruchomości; 435 stron, Wydawnictwo Geodpis, Kraków 2014

● 00-991 48,00 zł



Z dziejów kartografii Mazowsza i ziem sąsiednich XVII-XX w.

Henryk Bartoszewicz; publikacja jest wynikiem kilkuletnich badań autora, ilustruje ją 48 barwnych rycin z najbardziej interesującymi mapami z obszernymi opisami katalogowymi; ok. 250 stron, wyd. GEODETA Sp. z o.o., Akademia Humanistyczna w Pułtusku, Warszawa - Pułtusk 2012


● 00-977 50,00 zł **45 zł** zamiast 80 zł



Geodezyjne pomiary terenowe

Edward Osada; książka zawiera charakterystykę metod i technologii wykonywania pomiarów geodezyjnych zgodnie z nowymi przepisami, a także szczegóły rozwiązywania zadań z geometrii współrzędnych oraz zasady sporządzania mapy zasadniczej; seria Geodezja i Geoinformatyka, tom 4; 424 strony; wyd. UxLAN; Wrocław 2014


● 00-990 50,00 zł



Geodezyjne aspekty planowania przestrzennego

Agnieszka Bieda, Paweł Hanus, Ryszard Hycner; w publikacji przedstawione zostały wszystkie czynności techniczne i prawne prowadzące do zmiany przestrzeni w zakresie jej zagospodarowania; 292 strony, Wydawnictwo Gall, Katowice 2013


● 00-981 98,70 zł **74,03 zł**



Osnowy geodezyjne

Edward Osada; autor prezentuje podstawy analizy błędów i rachunku wyrównawczego oraz standardy projektowania, pomiaru i wyrównywania osnów poziomych, wysokościowych i przestrzennych GPS; seria Geodezja i Geoinformatyka, tom 3; 414 stron; wyd. UxLAN; Wrocław 2014

● 00-989 50,00 zł



Gospodarka nieruchomościami

Sabina Żróbek, Ryszard Żróbek, Jan Kuryj; drugie, poszerzone i zaktualizowane wydanie kompendium teoretycznej i praktycznej wiedzy z zakresu gospodarki nieruchomościami, zwłaszcza w aspekcie geodezyjnym i rzeczoznawstwa majątkowego; zawiera komentarz do wybranych procedur; 520 stron, Wydawnictwo Gall, Katowice 2012


● 00-969 138,00 zł **98,99 zł**



Geodezyjne układy odniesienia

Edward Osada; podręcznik przybliży takie pojęcia, jak niebieskie i ziemskie systemy i układy odniesienia, układy pomiarowe, odwzorowania kartograficzne czy krajowy system informacji o terenie; seria Geodezja i Geoinformatyka, tom 1; 330 stron; wyd. UxLAN; Wrocław 2014

● 00-988 40,00 zł



BESTSELLER MIESIĄCA

Vademecum prawne geodety

Adrianna Sikora; VII wydanie książki skierowane jest do wszystkich geodetów szukających podstawowego źródła wiedzy geodezyjno-prawnej; do publikacji dołączono płytę CD zawierającą akty prawne zamieszczone w książce oraz załączniki do nowych rozporządzeń; 1108 stron; Wydawnictwo Gall; Katowice 2014

● 00-971 199,00 zł



Podziały, scalenia i rozgraniczenia nieruchomości

Marian Wolanin; II wydanie publikacji przeznaczonej przede wszystkim dla prawników, urzędników, geodetów i urbanistów zajmujących się problematyką gospodarki nieruchomościami, w tym tworzenia działek gruntu dla przedsięwzięć inwestycyjnych; 654 strony, Wydawnictwo C.H. Beck, Warszawa 2013

● 00-987 149,00 zł



1. Po raz drugi z rzędu w rankingu bestsellerów Księgarni Geoforum.pl trzy książki jednego autora zajęły zwycięskie pozycje! Prof. Edward Osada opublikował trzy podręczniki z serii „Geodezja i Geoinformatyka”. W marcu na pierwszym miejscu były ex aequo jego „Osnowy geodezyjne” oraz „Geodezyjne pomiary terenowe”. I dalej:

2. „Geodezyjne układy odniesienia” również prof. Osady
3. „Podziały, scalenia i rozgraniczenia nieruchomości” Mariana Wolanina

