

Księgarnia **geoforum.pl**


ŚWIĄTECZNA PROMOCJA

Pełna oferta i zakupy na www.geoforum.pl

Publiczne prawo nieruchomości dla geodetów

Mirostaw Gdesz, Anna Trembecka; motywem przewodnim opracowania jest analiza wpływu publicznoprawnych regulacji na czynności cywilnoprawne dotyczące nieruchomości; istotnym zagadnieniem są regulacje dotyczące zasad i form prawnych gospodarowania nieruchomościami przez SP i JST; 625 stron, Wydawnictwo Gall, Katowice 2013

● 00-983 ~~139,00 zł~~ **110,00 zł**



Gospodarka nieruchomościami

Sabina Żróbek, Ryszard Żróbek, Jan Kuryj; drugie, poszerzone i zaktualizowane wydanie kompendium teoretycznej i praktycznej wiedzy z zakresu gospodarki nieruchomościami, zwłaszcza w aspekcie geodezyjnym i rzeczoznawstwa majątkowego; zawiera komentarz do wybranych procedur; 520 stron, Wydawnictwo Gall, Katowice 2012


● 00-969 ~~138,00 zł~~ **110,00 zł**



Geodezyjne aspekty planowania przestrzennego

Agnieszka Bieda, Paweł Hanus, Ryszard Hycner; w publikacji przedstawione zostały wszystkie czynności techniczne i prawne prowadzące do zmiany przestrzeni w zakresie jej zagospodarowania; 292 strony, Wydawnictwo Gall, Katowice 2013

● 00-981 ~~98,70 zł~~ **85,00 zł**



Podziały nieruchomości - komentarz

Zygmunt Bojar; III wydanie książki o procedurach i zasadach obowiązujących przy podziałach nieruchomości; zawiera wzory dokumentów; pokazuje relacje przepisów z zakresu podziałów z przepisami dotyczącymi m.in. planowania przestrzennego; 412 stron, Wyd. Gall, Katowice 2012

● 00-974 ~~98,70 zł~~ **80,00 zł**



Regulowanie stanu prawnego nieruchomości pod drogi

Mirostaw Gdesz, Anna Trembecka; książka nt. nabycia nieruchomości pod drogi, cywilnoprawnych trybów regulowania stanu prawnego dróg, zwrotów wywłaszczonych nieruchomości, opłat adiacenckich oraz planistycznych; 280 stron, Wydawnictwo Gall, Katowice 2011

● 00-962 ~~113,00 zł~~ **100,00 zł**



Kataster nieruchomości rejestrem publicznym

Dariusz Felcenloben; analiza prawna procedur katastralnych, adresowana do geodetów wykonujących prace związane z modernizacją istniejącej ewidencji gruntów, podziałami i scaleniami nieruchomości, urzędników pracujących przy prowadzeniu EGiB; 320 stron; Wydawnictwo Gall, Katowice 2009

● 00-790 ~~99,00 zł~~ **80,00 zł**



Podziały, scalenia i rozgraniczenia nieruchomości

Marian Wolanin; II wydanie publikacji przeznaczonej przede wszystkim dla prawników, urzędników, geodetów i urbanistów zajmujących się problematyką gospodarki nieruchomościami, w tym tworzenia działek gruntu dla przedsięwzięć inwestycyjnych; 653 strony, Wydawnictwo C.H. Beck, Warszawa 2013

● 00-987 ~~141,55 zł~~ **110,00 zł**



Z dziejów kartografii Mazowsza i ziem sąsiednich XVII-XX w.

Henryk Bartoszewicz; publikacja jest wynikiem kilkuletnich badań autora, ilustruje ją 48 barwnych rysin z najbardziej interesującymi mapami z obszernymi opisami katalogowymi; ok. 250 stron, wyd. GEODETA Sp. z o.o., Akademia Humanistyczna w Pułtusku, Warszawa - Pułtusk 2012


● 00-977 ~~80,00 zł~~ **45 zł** zamiast 80 zł



Quantum GIS. Tworzenie i analiza map

Bartłomiej Iwańczak; książka przybliży metody pracy z danymi przestrzennymi w darmowej i otwartej aplikacji, można je stosować w dowolnym programie GIS-owym, jednak do przykładów wybrano stabilną wersję (1.8) programu QGIS; 304 strony, Helion SA, Gliwice 2013

● 00-986 ~~45,57 zł~~ **45,00 zł**




BESTSELLER MIESIĄCA

Infrastruktura informacji przestrzennej w UML

Zenon Parzyński, Agnieszka Chojka; przestaniem publikacji jest utatwienie czytania zapisanych w języku UML modeli pojęciowych dotyczących IIP, które pojawiły się w wielu aktach prawnych oraz w projektach geoinformatycznych; 148 stron, Geodeta Sp. z o.o., Warszawa 2013


● 00-985 ~~50,00 zł~~ **50,00 zł**




Prawo geodezyjne i kartograficzne. Komentarz

Grażyna Szpor (red.), Magdalena Durzyńska, Agnieszka Grysczyńska, Irena Kamińska, Krzysztof Mączewski, Witold Radzio; publikacja napisana przez teoretyków i praktyków, autorzy łączą w niej aspekty prawne i techniczne stosowania przepisów; 824 strony, LexisNexis, Warszawa 2013

● 00-982 ~~152,10 zł~~ **152,10 zł**



1. Najchętniej kupowaną publikacją w Księgarni Geoforum.pl w listopadzie okazała się wydana przez Helion SA książka autorstwa Bartłomieja Iwańczaka pt. „Quantum GIS. Tworzenie i analiza map”
2. „Podziały, scalenia i rozgraniczenia nieruchomości” Mariana Wolanina
3. „Infrastruktura informacji przestrzennej w UML” dr. Zenona Parzyńskiego i dr Agnieszki Chojki



Uwaga: Wysyłka książek i wydawnictw na CD pocztą za pobraniem na koszt odbiorcy (ok. 13 zł)