


Quantum GIS. Tworzenie i analiza map

Bartłomiej Iwańczak; książka przybliży metody pracy z danymi przestrzennymi w darmowej i otwartej aplikacji, można je stosować w dowolnym programie GIS-owym, jednak do przykładów wybrano stabilną wersję (1.8) programu QGIS; 304 strony, Helion SA, Gliwice 2013


● 00-986..... 45,57 zł



Współczesna waloryzacja przestrzeni zurbanizowanej

red. Iwona Cieślak; książka przedstawia wybrane metody waloryzacji przestrzeni zurbanizowanej, a także źródła danych geoprzestrzennych na potrzeby waloryzacji; osobne rozdziały poświęcono m.in. fotogrametrii i teledetekcji oraz GIS; 200 stron, Wydawnictwo UWM, Olsztyn 2012

● 00-979..... 21,00 zł



Infrastruktura informacji przestrzennej w UML

Zenon Parzyński, Agnieszka Chojka; przesięciem publikacji jest ułatwienie czytania zapisanych w języku UML modeli pojęciowych dotyczących IIP, które pojawiły się w wielu aktach prawnych oraz w projektach geoinformatycznych; 148 stron, Geodeta Sp. z o.o., Warszawa 2013

● 00-985..... 50,00 zł



GIS w geografii fizycznej

Artur Magnuszewski; publikacja omawia podstawy kartografii i grafiki komputerowej, sposoby gromadzenia, przetwarzania i przechowywania danych przestrzennych, zawiera podstawowe informacje o teledetekcji, geostatystyce i redakcji map cyfrowych; 187 stron, Wydawnictwo Naukowe PWN, Warszawa 2012

● 00-978..... 49,90 zł



Kształtowanie przestrzeni na obszarach wiejskich

Anna Bielska, Adrianna Kupidura; publikacja wskazuje sposoby, metody i cechy, które należy brać pod uwagę przy analizie opracowywanego obszaru oraz metody opracowania planu urządzenia wojewódzkiego i ogólnego projektu scalenia gruntów; 174 strony, OWPW, Warszawa 2013

● 00-984..... 29,00 zł



Z dziejów kartografii Mazowsza i ziem sąsiednich XVII-XX w.

Henryk Bartoszewicz; publikacja jest wynikiem kilkuletnich badań autora, ilustruje ją 48 barwnych rycin z najbardziej interesującymi mapami z obszernymi opisami katalogowymi; ok. 250 stron, wyd. GEODETA Sp. z o.o., Akademia Humanistyczna w Pułtusku, Warszawa - Pułtusk 2012


● 00-977..... 45 zł zamiast 80 zł



Publiczne prawo nieruchomości dla geodetów

Mirosław Gdesz, Anna Trembecka; motywem przewodnim opracowania jest analiza wpływu publicznoprawnych regulacji na czynności cywilnoprawne dotyczące nieruchomości; istotnym zagadnieniem są regulacje dotyczące zasad i form prawnych gospodarowania nieruchomościami przez SP i JST; 625 stron, Wydawnictwo Gall, Katowice 2013

● 00-983..... 139,00 zł



Podstawy budowy infrastruktury informacji przestrzennej

Wojciech Pachelski, Agnieszka Chojka i Agnieszka Zwirowicz-Rutkowska; podstawowe koncepcje, pojęcia, i metody znormalizowanej metodyki modelowania informacji geograficznej stosowane w europejskich i krajowych projektach budowy IIP; 222 strony, Wydawnictwo UWM w Olsztynie, Olsztyn 2012

● 00-976..... 31,50 zł



Prawo geodezyjne i kartograficzne. Komentarz

Grażyna Szpor (red.), Magdalena Durzyńska, Agnieszka Grysczyńska, Irena Kamińska, Krzysztof Mączewski, Witold Radzio; publikacja napisana przez teoretyków i praktyków, autorzy łączą w niej aspekty prawne i techniczne stosowania przepisów; 824 strony, LexisNexis, Warszawa 2013

● 00-982..... 152,10 zł




BESTSELLER MIESIĄCA

Geodezyjne aspekty planowania przestrzennego

Agnieszka Bieda, Paweł Hanus, Ryszard Hycner; w publikacji przedstawione zostały wszystkie czynności techniczne i prawne prowadzące do zmiany przestrzeni w zakresie jej zagospodarowania; 292 strony, Wydawnictwo Gall, Katowice 2013

● 00-981..... 98,70 zł



Geodezja fizyczna

Adam Łyszczowicz; publikacja omawia pole siły ciężkości Ziemi i metody badania przebiegu geoidy, jej znaczenia przy definiowaniu układu wysokościowego oraz satelitarne metody wyznaczania wysokości względem średniego poziomu morza; 218 stron, Wydawnictwo UWM, Olsztyn 2012

● 00-980..... 31,50 zł



1. Najchętniej kupowaną książką w Księgarni Geoforum.pl w październiku okazała się wydana przez redakcję GEODETY „Infrastruktura informacji przestrzennej w UML” napisana przez dr. Zenona Parzyńskiego i dr. Agnieszkę Chojkę.

2. „Quantum GIS. Tworzenie i analiza map” Bartłomieja Iwańczaka

3. „Kształtowanie przestrzeni na obszarach wiejskich” dr. Anny Bielskiej i dr. Adrianny Kupidury



Uwaga: Wysyłka książek i wydawnictw na CD pocztą za pobraniem na koszt odbiorcy (ok. 13 zł)