

Łódź na mapach 1793-1939

Maciej Janik, Jacek Kusiński, Mariusz Sępniewski, Zdzisław Szambelan; prezentuje dzieje łodzi przez pryzmat map, zawiera reprodukcje map i planów uzupełnione zdjęciami lotniczymi współczesnej łodzi oraz tekstami o jej historii; 200 stron, Wyd. Jacka Kusińskiego, Łódź 2012

● 00-975 135,00 zł



Podstawy planowania przestrzennego i projektowania urbanistycznego

Ryszard Cymerman (red.); trzecie wydanie skryptu pracowników UWM, w którym opisano zasady tworzenia opracowań planistycznych oraz korzystania z nich; 260 stron, Wydawnictwo UWM, Olsztyn 2011


● 00-968 33,60 zł



Podziały nieruchomości - komentarz

Zygmunt Bojar; III wydanie książki o procedurach i zasadach obowiązujących przy podziałach nieruchomości; zawiera wzory dokumentów; pokazuje relacje przepisów z zakresu podziałów z przepisami dotyczącymi m.in. planowania przestrzennego; 412 stron, Wyd. Gall, Katowice 2012

● 00-974 98,70 zł



Podstawy fotogrametrii

Zdzisław Kurczyński, Ryszard Preuss; piąte wydanie skryptu dla studentów geodezji i kartografii obejmujące całościowo zagadnienia związanych z fotogrametrią, w tym współczesne opracowania fotogrametryczne; 360 stron, Oficyna Wydawnicza Politechniki Warszawskiej, Warszawa 2011

● 00-967 35 zł



Geodezja I

Jerzy Ząbek; VI wydanie obejmujące m.in. informacje nt. teorii błędów czy rachunku współrzędnych prostokątnych do obliczeń geodezyjnych; opisuje metody sporządzania map wielkoskalowych, proste instrumenty i metody pomiarowe; 268 stron, Oficyna Wydawnicza PW, Warszawa 2012


● 00-973 30,00 zł



Podstawy geomatyki

Podręcznik autorstwa wykładowców Akademii Górniczo-Hutniczej; jego treść odpowiada ramowym programom przedmiotów realizowanych na specjalizacji geomatyka uruchomionej na studiach II stopnia (magisterskich) na kierunku geodezja i kartografia tej uczelni; 340 stron, Wydawnictwa AGH, Kraków 2011

● 00-966 40,01 zł



Kartografia tematyczna

Wiesława Żyszkowska, Waldemar Spallek, Dorota Borowicz; kompendium wiedzy o kartografii tematycznej; obejmuje zagadnienia: semiotyki i wizualizacji kartograficznej, przetwarzania danych oraz grup map tematycznych: fizycznogeograficznych i społeczno-gospodarczych; 344 strony, Wydawnictwo Naukowe PWN, Warszawa 2012

● 00-972 49,90 zł



Regulowanie stanu prawnego nieruchomości pod drogi

Mirostaw Gdesz, Anna Trembecka; książka nt. nabywania nieruchomości pod drogi, cywilnoprawnych trybów regulowania stanu prawnego dróg, zwrotów wywłaszczonych nieruchomości, opłat adiacenckich oraz planistycznych; 280 stron, Wydawnictwo Gall, Katowice 2011


● 00-962 113 zł



Vademecum prawne geodety 2012

Adrianna Sikora; VI wydanie publikacji zawierającej komplet zaktualizowanych uregulowań prawnych niezbędnych do wykonywania zawodu geodety; I część to wykaz tematyczny przepisów prawnych, a II - obszerny zbiór ustaw i rozporządzeń; do książki dołączono płytę; 1112 stron, Wydawnictwo Gall, Katowice 2012

● 00-971 199,00 zł



Wartość krajobrazu. Rozwój przestrzeni obszarów wiejskich

Adrianna Kupidura, Michał Łuczewski, Przemysław Kupidura; tematyka obejmuje m.in. scalenia gruntów i GIS w kontekście kształtowania krajobrazu; książka skierowana do studentów, pracowników starostw i WBGiTR; 170 stron, Wydawnictwo Naukowe PWN, Warszawa 2011


● 00-960 34,90 zł



Własność nieruchomości

Stanisław Rudnicki; trzecie wydanie kompleksowego opracowania nt. prawnych aspektów nieruchomości, w tym: rozgraniczania nieruchomości, scalenia i wymiany gruntów, EGiB, służebności gruntowych i przesyłu; 480 stron, LexisNexis, Warszawa 2012


● 00-970 119 zł



Ustawa o gospodarce nieruchomościami. Komentarz

Gerard Bieniek (red.) i in.; czwarte wydanie publikacji omawiającej przepisy ustawy o gospodarce nieruchomościami oraz wydane na jej podstawie rozporządzenia wykonawcze; autorzy przedstawiają wiele problemów natury praktycznej i prawnej w stosowaniu ustawy; 922 strony, LexisNexis, Warszawa 2010


● 00-951 240,45 zł



Gospodarka nieruchomościami

Sabina Żróbek, Ryszard Żróbek, Jan Kuryj; drugie, poszerzone i zaktualizowane wydanie kompendium teoretycznej i praktycznej wiedzy z zakresu gospodarki nieruchomościami, zwłaszcza w aspekcie geodezyjnym i rzeczoznawstwa majątkowego; zawiera komentarz do wybranych procedur; 520 stron, Wydawnictwo Gall, Katowice 2012

● 00-969 138 zł



Wywłaszczanie nieruchomości i ich zwrot

Tadeusz Woś; IV wydanie publikacji uwzględniające nowy stan prawny oraz bogate (publikowane i niepublikowane) orzecznictwo sądowe z tego zakresu; zawiera monograficzne omówienie problematyki wywłaszczenia nieruchomości i ich zwrotu; 496 stron, LexisNexis, Warszawa 2010

● 00-890 124,95 zł

