

## Kartografia tematyczna

Wiesława Żyszkowska, Waldemar Spallek, Dorota Borowicz; kompendium wiedzy o kartografii tematycznej; obejmuje zagadnienia: semiotyki i wizualizacji kartograficznej, przetwarzania danych oraz grup map tematycznych: fizycznogeograficznych i społeczno-gospodarczych; 344 strony, Wydawnictwo Naukowe PWN, Warszawa 2012

● 00-972 ..... 49,90 zł



## Geodezja katastralna. Procedury geodezyjne i prawne. Przykłady operatów

Ryszard Malina, Marian Kowalczyk; II wydanie publikacji, w której omówiono wybrane zagadnienia z zakresu stanów prawnych nieruchomości i zasad ich regulacji; zawiera przykłady operatów technicznych w wybranych procedurach geodezyjno-prawnych; 728 stron, Wydawnictwo Gall, Katowice 2011

● 00-965 ..... 138 zł



## Vademecum prawne geodety 2012

Adrianna Sikora; VI wydanie publikacji zawierającej komplet zaktualizowanych uregulowań prawnych niezbędnych do wykonywania zawodu geodety; I część to wykaz tematyczny przepisów prawnych, a II – obszerny zbiór ustaw i rozporządzeń; do książki dołączono płytę; 1112 stron, Wydawnictwo Gall, Katowice 2012


● 00-971 ..... 199,00 zł



## Granice nieruchomości i sposoby ich ustalania

Dariusz Felcenloben; pierwsze wydanie książki omawiającej etapy postępowania administracyjnego, przebieg rozprawy granicznej oraz dawne procesy graniczne; publikacja zawiera wzory pism i orzeczeń (także na dołączonej płycie CD); 504 strony, LexisNexis, Warszawa 2011

● 00-964 ..... 139 zł



## Własność nieruchomości

Stanisław Rudnicki; trzecie wydanie kompleksowego opracowania nt. prawnych aspektów nieruchomości, w tym: rozgraniczania nieruchomości, scalania i wymiany gruntów, EGiB, służebności gruntowych i przesyłu; 480 stron, LexisNexis, Warszawa 2012

● 00-970 ..... 119 zł



## Podstawy geodezji

Sabina Łyszczowicz; publikacja zawiera elementarną wiedzę nt. teorii błędów, pomiarów geodezyjnych i wizualizacji ich wyników, pomiarów sytuacyjnych i rzeźby terenu, obliczeń geodezyjnych na płaszczyźnie, planimetrii i GIS; 148 stron, Oficyna Wydawnicza PW, Warszawa 2011


● 00-963 ..... 25 zł



## Gospodarka nieruchomościami

Sabina Żróbek, Ryszard Żróbek, Jan Kuryj; drugie, poszerzone i zaktualizowane wydanie kompendium teoretycznej i praktycznej wiedzy z zakresu gospodarki nieruchomościami, zwłaszcza w aspekcie geodezyjnym i rzeczoznawstwa majątkowego; zawiera komentarz do wybranych procedur; 520 stron, Wydawnictwo Gall, Katowice 2012

● 00-969 ..... 138 zł



## Regulowanie stanu prawnego nieruchomości pod drogi

Mirostaw Gdesz, Anna Trembecka; książka nt. nabywania nieruchomości pod drogi, cywilnoprawnych trybów regulowania stanu prawnego dróg, zwrotów wywłaszczonych nieruchomości, opłat adiacenckich oraz planistycznych; 280 stron, Wydawnictwo Gall, Katowice 2011

● 00-962 ..... 113 zł



## Podstawy planowania przestrzennego i projektowania urbanistycznego

Ryszard Cymerman (red.); trzecie wydanie skryptu pracowników UWM, w którym opisano zasady tworzenia opracowań planistycznych oraz korzystania z nich; 260 stron, Wydawnictwo UWM, Olsztyn 2011

● 00-968 ..... 33,60 zł



## Wartość krajobrazu. Rozwój przestrzeni obszarów wiejskich

Adrianna Kupidura, Michał Łuczewski, Przemysław Kupidura; tematyka obejmuje m.in. scalenia gruntów i GIS w kontekście kształtowania krajobrazu; książka skierowana do studentów, pracowników starostw i WBGiTR; 170 stron, Wydawnictwo Naukowe PWN, Warszawa 2011

● 00-960 ..... 34,90 zł



## Podstawy fotogrametrii

Zdzisław Kurczyński, Ryszard Preuss; piąte wydanie skryptu dla studentów geodezji i kartografii obejmujące całokształt zagadnień związanych z fotogrametrią, w tym współczesne opracowania fotogrametryczne; 360 stron, Oficyna Wydawnicza Politechniki Warszawskiej, Warszawa 2011


● 00-967 ..... 35 zł



## Ustawa o gospodarce nieruchomościami. Komentarz

Gerard Bieniek (red.) i in.; czwarte wydanie publikacji omawiającej przepisy ustawy o gospodarce nieruchomościami oraz wydane na jej podstawie rozporządzenia wykonawcze; autorzy przedstawiają wiele problemów natury praktycznej i prawnej w stosowaniu ustawy; 922 strony, LexisNexis, Warszawa 2010

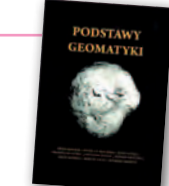
● 00-951 ..... 240,45 zł



## Podstawy geomatyki

Podręcznik autorstwa wykładowców AGH; jego treść odpowiada ramowemu programom przedmiotów realizowanych na specjalizacji geomatyka uruchomionej na studiach II stopnia (magisterskich) na kierunku geodezja i kartografia tej uczelni; 340 stron, Wydawnictwa AGH, Kraków 2011

● 00-966 ..... 40,01 zł



## Wywłaszczanie nieruchomości i ich zwrot

Tadeusz Woś; IV wydanie publikacji uwzględniające nowy stan prawny oraz bogate (publikowane i niepublikowane) orzecznictwo sądowe z tego zakresu; zawiera monograficzne omówienie problematyki wywłaszczenia nieruchomości i ich zwrotu; 496 stron, LexisNexis, Warszawa 2010

● 00-890 ..... 124,95 zł

