

Podstawy fotogrametrii

Zdzisław Kurczyński, Ryszard Preuss; piąte wydanie skryptu dla studentów geodezji i kartografii obejmujące całokształt zagadnień związanych z fotogrametrią, w tym współczesne opracowania fotogrametryczne; 360 stron, Oficyna Wydawnicza Politechniki Warszawskiej, Warszawa 2011


● 00-967 35 zł



Podział nieruchomości

Magdalena Durzyńska; autorka omawia sposoby i tryby podziału nieruchomości gruntowej; szczegółowo opisuje procedurę podziału nieruchomości prowadzoną przez organy administracji na podstawie przepisów ustawy o gospodarce nieruchomościami; 456 stron, LexisNexis, Warszawa 2011


● 00-959 119 zł



Podstawy geomatyki

Podręcznik autorstwa wykładowców AGH; jego treść odpowiada ramowym programom przedmiotów realizowanych na specjalizacji geomatyka uruchomionej na studiach II stopnia (magisterskich) na kierunku geodezja i kartografia tej uczelni; 340 stron, Wydawnictwa AGH, Kraków 2011

● 00-966 40,01 zł



Wartość krajobrazu. Rozwój przestrzeni obszarów wiejskich

Adrianna Kupidura, Michał Łuczewski, Przemysław Kupidura; tematyka obejmuje m.in. scalenia gruntów i GIS w kontekście kształtowania krajobrazu; książka skierowana do studentów, pracowników starostw i WBGiTR; 170 stron, Wydawnictwo Naukowe PWN, Warszawa 2011

● 00-960 34,90 zł



Geodezja katastralna. Procedury geodezyjne i prawne. Przykłady operatów

Ryszard Malina, Marian Kowalczyk; II wydanie publikacji, w której omówiono wybrane zagadnienia z zakresu stanów prawnych nieruchomości i zasad ich regulacji; zawiera przykłady operatów technicznych w wybranych procedurach geodezyjno-prawnych; 728 stron, Wydawnictwo Gall, Katowice 2011

● 00-965 138 zł



Badania ekologiczno-gleboznawcze

Renata Bednarek, Helena Działowiec, Urszula Pokojska, Zbigniew Prusinkiewicz; autorzy rozpatrują glebę pod względem różnorodnych funkcji w ekosystemach, łączą teorię z praktyką badań terenowych i laboratoryjnych; książka zawiera liczne fotografie i ilustracje; 344 strony, Wydawnictwo Naukowe PWN, Warszawa 2011

● 00-961 54,90 zł



Granice nieruchomości i sposoby ich ustalania

Dariusz Felcenloben; pierwsze wydanie książki nt. zasad wznawiania i ustalania granic nieruchomości omawiającej etapy postępowania administracyjnego, przebieg rozprawy granicznej oraz dawne procesy graniczne; publikacja zawiera wzory pism i orzeczeń (także na dołączonej płycie CD); 504 strony, LexisNexis, Warszawa 2011


● 00-964 139 zł



Wywłaszczanie nieruchomości i ich zwrot

Tadeusz Woś; IV wydanie publikacji uwzględniające nowy stan prawny oraz bogate (publikowane i niepublikowane) orzecznictwo sądowe z tego zakresu; zawiera monograficzne omówienie problematyki wywłaszczenia nieruchomości i ich zwrotu; 496 stron, LexisNexis, Warszawa 2010

● 00-890 124,95 zł



Podstawy geodezji

Sabina Łyszkowicz; publikacja zawiera elementarną wiedzę potrzebną każdemu geodecie na temat: teorii błędów, pomiarów geodezyjnych i wizualizacji ich wyników, pomiarów sytuacyjnych i rzeźby terenu, obliczeń geodezyjnych na płaszczyźnie, planimetrii i GIS; 148 stron, Oficyna Wydawnicza Politechniki Warszawskiej, Warszawa 2011

● 00-963 25 zł



Geoinformacja

Dariusz Felcenloben; publikacja o tym, jak opisać świat za pomocą modeli pojęciowych, jak klasyfikować obiekty przestrzenne, jakie problemy wiążą się z przetwarzaniem danych z wykorzystaniem systemów GIS; 288 stron, Wydawnictwo Gall, Katowice 2011

● 00-957 93,45 zł



Regulowanie stanu prawnego nieruchomości pod drogi

Miroslaw Gdesz, Anna Trembecka; książka nt. nabycia nieruchomości pod drogi, cywilnoprawnych trybów regulowania stanu prawnego dróg, zwrotów wywłaszczonych nieruchomości, opłat adiacenckich oraz planistycznych; 280 stron, Wydawnictwo Gall, Katowice 2011

● 00-962 113 zł



Ustawa o gospodarce nieruchomościami. Komentarz

Gerard Bieniek (red.) i in.; czwarte wydanie publikacji omawiającej przepisy ustawy o gospodarce nieruchomościami oraz wydane na jej podstawie rozporządzenia wykonawcze; autorzy przedstawiają wiele problemów natury praktycznej i prawnej w stosowaniu ustawy; 922 strony, LexisNexis, Warszawa 2010

● 00-951 240,45 zł



Geodezja inżynieryjno-przemysłowa, cz. III

Jan Gocał; książka dotyczy prac geodezyjnych w inżynierii wodnej, pomiarów inwentaryzacyjnych sieci uzbrojenia terenu, geodezyjnej obsługi konstrukcji ciężkich i budownictwa przemysłowego oraz zagadnień prawnych; zawiera rysunki i zdjęcia; 380 stron, Wydawnictwa AGH, Kraków 2010

● 00-958 45 zł



Vademecum prawne geodety 2010

Adrianna Sikora; V wydanie publikacji zawierającej komplet zaktualizowanych uregulowań prawnych niezbędnych do wykonywania zawodu geodety; I część to wykaz tematyczny przepisów prawnych, a II - obszerny zbiór ustaw i rozporządzeń; 1034 strony, Wydawnictwo Gall, Katowice 2010

● 00-940 130,20 zł

