

## Geodezja współczesna

**Kazimierz Czarnecki**; drugie (pośmiertne) wydanie publikacji „Geodezja współczesna w zarysie” obejmującej problematykę geodezji wyższej zostało poprawione (z uwzględnieniem uwag autora) i poszerzone o najnowsze zagadnienia z tej dziedziny; 496 stron, Wydawnictwo Gall, Katowice 2010

● 00-955..... 89 zł



## Podstawy planowania przestrzennego i projektowania urbanistycznego

**Ryszard Cymerman (red.)**; II wydanie (poprawione) publikacji, w której opisano zasady tworzenia poszczególnych opracowań planistycznych oraz korzystania z nich, a także prognozy skutków finansowych i środowiskowych uchwalenia MPZP; 252 strony, Wydawnictwo UWM, Olsztyn 2010


● 00-920..... 28 zł



## Ustawa o gospodarce nieruchomościami. Komentarz

**Gerard Bieniek (red.) i in.**; czwarte wydanie publikacji omawiającej przepisy ustawy o gospodarce nieruchomościami oraz wydane na jej podstawie rozporządzenia wykonawcze; autorzy przedstawiają wiele problemów natury praktycznej i prawnej w stosowaniu ustawy; 922 strony, Wydawnictwo LexisNexis, Warszawa 2010

● 00-954..... 229 zł



## Surveying

**Adam Łyszkowicz, Sabina Łyszkowicz**; preskrypt w j. angielskim zawierający wiadomości dla geodezji i inżynierii lądowej: pomiary liniowe i kątowe, niwelacja, obliczenia geodezyjne; publikacja daje przegląd zaawansowanych technik, jak GPS, teledetekcja i GIS; 160 stron, Oficyna Wydawnicza PW, 2010


● 00-860..... 14 zł



## Osnowy geodezyjne

**Edward Osada**; trzeci tom z serii „Wykłady z geodezji i geoinformatyki” dotyczy projektowania, stabilizacji punktów oraz pomiarów i wyrównywania osnów poziomych, wysokościowych i dwufunkcyjnych; 224 strony, Wydawnictwo Uxlan, Wrocław 2010

● 00-953..... 35 zł



## Metadane geoinformacyjne w INSPIRE i SDI

**Leszek Litwin, Maciej Rossa**; kompendium wiedzy na temat metadanych - ich roli w INSPIRE, wymaganych normach (ISO) i standardach (OGC); jest to jednocześnie praktyczny podręcznik do tworzenia i publikowania metadanych geoinformacyjnych; dołączono płytę CD z edytorem metadanych Medard; 216 stron, Wyd. ApropoGEO, Gliwice 2010


● 00-850..... 43,90 zł



## Tachimetria

**Edward Osada**; drugi tom z serii „Wykłady z geodezji i geoinformatyki” poświęcony jest m.in. elementom obsługi tachimetrów, zakładaniu osnów pomiarowych sytuacyjnych i wykonywaniu pomiarów sytuacyjnych i wysokościowych; 220 stron, Wydawnictwo Uxlan, Wrocław 2010


● 00-952..... 35 zł



## Uprawnienia zawodowe w geodezji i kartografii. Zakres 1 i 2

**Ryszard Hycner, Paweł Hanus**; VI wydanie książki przeznaczonej dla osób, które chcą zdobyć uprawnienia zawodowe w zakresie 1. i 2.; publikacja zawiera wybrane akty normatywne wraz z krótkim omówieniem, a także zestawy pytań wraz z odpowiedziami; 416 stron, Wyd. Gall, Katowice 2010


● 00-840..... 89 zł



## Niwelacja

**Edward Osada**; w pierwszym tomie z serii „Wykłady z geodezji i geoinformatyki” omówiono m.in. elementy obsługi niwelatorów klasycznych i kodowych oraz zakładanie osnów pomiarowych wysokościowych i wykonywanie pomiarów wysokościowych; 134 strony, Wydawnictwo Uxlan, Wrocław 2010

● 00-951..... 30 zł



## Odwzorowania kartograficzne. Podstawy

**Idzi Gajderowicz**; publikacja szczegółowo omawia dwa odwzorowania kartograficzne Gaussa-Krügera i Roussilhe'a, które są podstawą układów współrzędnych płaskich X, Y stosowanych w geodezji i kartografii polskiej; 222 strony, Wydawnictwo UWM, Olsztyn 2009

● 00-830..... 26 zł



## Geodezja

**Wiesław Kosiński**; podręcznik dotyczący pomiarów geodezyjnych i geomatyki przedstawia zarówno stosowane od dawna, jak i nowoczesne rozwiązania sprzętowe i informatyczne; do książki dołączono płytę CD z programem C-Geo i kod do aplikacji GEO-MAP; 500 stron, Wydawnictwo PWN, Warszawa 2010

● 00-950..... 54,90 zł



## Kataster nieruchomości rejestrem publicznym

**Dariusz Felcenloben**; analiza prawna procedur katastralnych, książka adresowana głównie do geodetów wykonujących prace związane z modernizacją istniejącej ewidencji gruntów, podziałami i scaleniami nieruchomości, urzędników pracujących przy prowadzeniu EGiB; 320 stron; Wydawnictwo Gall, Katowice 2009


● 00-790..... 99 zł



## Vademecum prawne geodety 2010

**Adrianna Sikora**; V wydanie publikacji zawierającej komplet zaktualizowanych uregulowań prawnych niezbędnych do wykonywania zawodu geodety; I część to wykaz tematyczny przepisów prawnych, a II - obszerny zbiór ustaw i rozporządzeń; 1034 strony, Wyd. Gall, Katowice 2010

● 00-940..... 124 zł



## GIS. Rozwiązania sieciowe

**Tomasz Kubik**; książka dotyczy architektury i budowy systemów informacji przestrzennej; omawia rolę OGC i ISO w tworzeniu standardów GIS, opisuje proces wdrożenia dyrektywy INSPIRE, przedstawia usługi sieciowe i geoprzestrzenne; 210 stron; Wydawnictwo Naukowe PWN, Warszawa 2009

● 00-780..... 44,90 zł

