

ADMINISTRACJA POWIATOWA

WOJEWÓDZTWO DOLNOŚLĄSKIE									
LP.	Powiat	Urząd Wydział	Stanowisko służbowe	Imię i nazwisko	Adres	Kier.	Tel.	Faks	e-mail, www
1.	bolesławiecki	SP Wydział Geodezji, Katastru i Nieruchomości	geodeta powiatowy, naczelnik Wydziału	Jan Wołodźko	59-700 Bolesławiec pl. J. Piłsudskiego 2	75	735-18-72	732-56-78	geostarbol@wp.pl geodezja@powiatboleslawiecki.pl
		PODGiK	kierownik PODGiK	Jerzy Kucharski	59-700 Bolesławiec pl. J. Piłsudskiego 2	75	735-18-65	732-56-78	geostarbol@wp.pl geodezja@powiatboleslawiecki.pl
		ZUD	przewodniczący ZUD	Józef Pokładek	59-700 Bolesławiec pl. J. Piłsudskiego 2	75	735-18-70	732-56-78	geostarbol@wp.pl geodezja@powiatboleslawiecki.pl
2.	dzierzoniowski	SP Wydział Geodezji, Kartografii i Katastru	geodeta powiatowy, dyrektor WGKiK	Karol Leszczyński	58-200 Dzierżoniów ul. Świdnicka 38	74	832-36-52	831-61-07	geodezja@pow.dzierzoniow.pl
		PODGiK w WGKiK	dyrektor WGKiK	Karol Leszczyński	58-200 Dzierżoniów ul. Świdnicka 38	74	832-56-51	831-61-07	geodezja@pow.dzierzoniow.pl
		ZUDP	przewodniczący ZUDP	Karol Leszczyński	58-200 Dzierżoniów ul. Świdnicka 38	74	832-36-63	831-61-07	geodezja@pow.dzierzoniow.pl
3.	głogowski	SP Biuro Geodety Powiatowego	p.o. geodety powiatowego,	Leokadia Lenartowicz	67-200 Głogów ul. Sikorskiego 21	76	728-72-86	728-28-63	geodeta_powiat@glogow.um.gov.pl
		PODGiK	kierownik PODGiK	Ewa Ćwiertnia	67-200 Głogów ul. Sikorskiego 21	76	727-25-88	728-28-17	podgikglogow@onet.pl
		ZUD	przewodniczący ZUDP	Krystyna Sojka	67-200 Głogów ul. Sikorskiego 21	76	727-25-89	728-28-17	podgikglogow@onet.pl
4.	górowski	SP Wydział Geodezji, Kartografii, Katastru i Gospodarki Nieruchom.	p.o. geodety pow., dyrektor Wydziału	Józef Marian Sromek	56-200 Góra ul. Mickiewicza 1	65	544-39-30	544-45-08	jmsromek@op.pl
		PODGiK	kierownik PODGiK	Józef Marian Sromek	56-200 Góra ul. Mickiewicza 1	65	544-39-37	544-45-08	jmsromek@op.pl
		ZUDP	przewodniczący	Józef Marian Sromek	56-200 Góra ul. Mickiewicza 1	65	544-39-37	544-45-08	jmsromek@op.pl
5.	jaworski	SP Wydział Geodezji, Kartografii, Katastru i Gospodarki Nieruchom.	naczelnik Wydziału	Wiesława Ryznar	59-400 Jawor ul. Wrocławska 26	76	729-01-34	729-01-60	geodezja@powiat-jawor.org.pl
		PODGiK w Jaworze	p.o. kierownika	Błażej Moliński	59-400 Jawor ul. Wrocławska 26	76	870-32-41	870-32-41	blazejm@powiat-jawor.org.pl
		ZUDP	geodeta powiatowy	Błażej Moliński	59-400 Jawor ul. Wrocławska 26	76	729-01-35	729-01-60	blazejm@powiat-jawor.org.pl
		SP Wydział Geodezji, Kartografii, Katastru i Gospodarki Nieruchom.	geodeta powiatowy	Błażej Moliński	59-400 Jawor ul. Wrocławska 26	76	729-01-35	870-32-41	blazejm@powiat-jawor.org.pl
6.	jeleniogórski	SP Wydział Geodezji, Kartografii i Gospodarki Nieruchomościami	geodeta powiatowy	Jan Polita	58-500 Jelenia Góra ul. Podchorążych 15	75	647-32-28	647-32-28	gpjg@poczta.onet.pl
		PODGiK	kierownik PODGiK	Krzysztof Preisner	58-500 Jelenia Góra ul. Podchorążych 15	75	647-32-51	647-32-51	podgik_jg@wp.pl
		ZUDGiK	przewod. ZUDGiK, z-ca geodety powiat.	Jan Jamer	58-500 Jelenia Góra ul. Podchorążych 15	75	647-32-28	647-32-28	gpjg@poczta.onet.pl
7.	kamiennogórski	SP Wydział Geodezji	geodeta powiatowy, naczelnik Wydziału	Ewa Maj-Domżańska	58-400 Kamienna Góra ul. Sienkiewicza 6a	75	645-02-51	645-01-34	geodezja@kamienna-gora.pl
		ODGK	zastępca naczelnika Wydziału, kierownik	Tomasz Mika	58-400 Kamienna Góra ul. Sienkiewicza 6a	75	645-01-33	645-01-34	geodezja@kamienna-gora.pl
		ZUDP	przewodniczący ZUDP	Ewa Maj-Domżańska	58-400 Kamienna Góra ul. Sienkiewicza 6a	75	645-02-51	645-01-34	geodezja@kamienna-gora.pl
8.	kłodzki	SP Wydział Geodezji, Kartografii, Katastru i Gospodarki Nieruchom.	geodeta powiatowy, dyrektor Wydziału	Dariusz Felcenloben	57-300 Kłodzko ul. Okrzei 1	74	865-75-66	865-75-65	geodezja@powiat.klodzko.pl, felcen@powiat.klodzko.pl
		PODGiK w Kłodzku	kierownik PODGiK w Kłodzku	Tadeusz Rząsa	57-300 Kłodzko ul. Okrzei 1	74	865-75-35	865-75-65	tadeuszrzasapoczta.onet.pl
		Oddział PODGiK w Bystrzycy Kłodzkiej	kier. Oddz. PODGiK w Bystrzycy Kłodzkiej	Edward Stępak	57-550 Bystrzyca Kłodzka ul. Sienkiewicza 6	74	644-24-61	644-24-61	bk3@op.pl
		Oddział PODGiK w Nowej Rudzie	kier. Oddz. PODGiK w Nowej Rudzie	Grzegorz Kasztelan	57-400 Nowa Ruda ul. Kolejowa 18	74	872-24-23	872-24-23	grzekasz@wp.pl
		ZUDP	przewodniczący ZUDP	Dariusz Felcenloben	57-300 Kłodzko ul. Okrzei 1	74	865-75-66	865-75-65	geodezja@powiat.klodzko.pl, felcen@powiat.klodzko.pl
9.	legnicki	SP Wydział Geodezji i Gospodarki Gruntami	geodeta powiatowy	Maria Smyk	59-220 Legnica plac Słowiański 1	76	724-34-45	724-34-06	wgigg@spl.internetdsl.pl
		PODGiK	dyrektor	Julian Olewiński	59-220 Legnica plac Słowiański 1	76	852-45-57 (28)	852-45-57	podgk.leg@poczta.fm
		ZUDP	przewodniczący ZUDP	Jolanta Kaleta	59-220 Legnica plac Słowiański 1	76	852-45-57	852-45-57	wgigg@spl.internetdsl.pl
10.	lubański	SP Wydział Geodezji i Kartografii	naczelnik Wydziału	Artur Klecki	59-800 Lubań ul. Mickiewicza 2	75	646-43-03	646-43-09	geodezja@powiatluban.pl
		PODGiK	kierownik	Artur Klecki	59-800 Lubań ul. Mickiewicza 2	75	646-43-02	646-43-09	geodezja@powiatluban.pl
		ZUDP	przewodniczący ZUDP	Artur Klecki	59-800 Lubań ul. Mickiewicza 2	75	646-43-03	646-43-09	geodezja@powiatluban.pl

LP.	Powiat	Urząd Wydział	Stanowisko służbowe	Imię i nazwisko	Adres	Kier.	Tel.	Faks	e-mail, www
11.	lubiński	SP Wydział Geodezji, Katastru i Gospodarki Nieruchomościami	geodeta powiatowy, naczelnik Wydziału	Jan Raduchowski	59-300 Lubin ul. J. Kilńskiego 126	76	746-71-66	746-71-01	geodezja@powiat-lubin.pl
		SP w Lubinie, PODGiK	kierownik	Krzysztof Studziński	59-300 Lubin ul. Słowiańska 2	76	846-68-30	846-68-30	podgik@powiat-lubin.pl
		ZUDP	przewodniczący ZUDP	Jan Raduchowski	59-300 Lubin ul. Słowiańska 2	76	846-68-30	846-68-30	podgik@powiat-lubin.pl
12.	lwówecki	SP Wydział Geodezji, Kartografii i Katastru	geodeta powiatowy	Eugeniusz Podziemski	59-600 Lwówek Śląski al. Wojska Polskiego 25c	75	782-51-73	782-30-44	podgik-lwowek@o2.pl
		PODGiK	kierownik PODGiK	Kazimierz Łoziński	59-600 Lwówek Śląski al. Wojska Polskiego 25c	75	782-28-90	782-30-44	podgik-lwowek@o2.pl
		ZUDP	przewodniczący ZUDP	Eugeniusz Podziemski	59-600 Lwówek Śląski al. Wojska Polskiego 25c	75	782-51-73	782-30-44	podgik-lwowek@o2.pl
13.	milicki	SP Wydział Gospodarki Mieniem	geodeta powiatowy	Janusz Wierzowiecki	56-300 Milicz al. ZHP 1	71	384-28-66, 383-11-79	384-28-66	geomil@poczta.onet.pl
		PODGiK	kierownik PODGiK	Janusz Wierzowiecki	56-300 Milicz al. ZHP 1	71	384-28-66, 383-11-79	384-28-66	geomil@poczta.onet.pl
		ZUDP	przewodniczący ZUDP	Bożena Karczewska	56-300 Milicz al. ZHP 1	71	384-28-66, 383-11-79	384-28-66	geomil@poczta.onet.pl
14.	oleśnicki	SP Wydział Geodezji i Gospodarki Nieruchomościami	naczelnik Wydziału	Jerzy Stanuszek	56-400 Oleśnica Śląska ul. Słowackiego 10	71	314-01-46	314-01-46	geo_katasterolesnica@geo.pl
		PODGiK	kierownik PODGiK	Jerzy Stanuszek	56-400 Oleśnica Śląska ul. Słowackiego 10	71	314-01-46	314-01-46	geo_katasterolesnica@geo.pl
		ZUDP	przewodniczący ZUDP	Jerzy Stanuszek	56-400 Oleśnica Śląska ul. Słowackiego 10	71	314-01-46	314-01-46	geo_katasterolesnica@geo.pl
15.	oławski	SP Wydział Geodezji i Gospodarki Nieruchomościami	naczelnik Wydziału	Jan Beń	55-200 Oława ul. 3 Maja 1	71	301-15-33	301-15-62	jan.ben@starostwo.olawa.pl
		PODGiK	kierownik	Narek Konefał	55-200 Oława ul. 3 Maja 1	71	301-15-59	301-15-71	marek.konalf@starostwo.olawa.pl
		ZUDP	starszy specjalista	Rafał Troska	55-200 Oława ul. 3 Maja 1	71	301-15-29	313-50-40	rafal.troska@starostwo.olawa.pl
16.	polkowicki	SP Wydział Geodezji, Katastru i Gospodarki Nieruchomościami	geodeta powiatowy	Mariusz Dzumyk	59-100 Polkowice ul. Górna 2	76	746-15-44	746-15-01	mariusz.dzumyk@powiatpolkowicki.pl
		PODGiK	kierownik	Sławomir Lewandowski	59-100 Polkowice ul. Górna 4	76	847-49-48	847-49-46	podgik@powiatpolkowicki.pl
		ZUDP	przewodniczący ZUDP	Mariusz Dzumyk	59-100 Polkowice ul. Górna 2	76	746-15-45	746-15-01	mariusz.dzumyk@powiatpolkowicki.pl
17.	strzeliński	SP Wydział Geodezji, Kartografii i Katastru	geodeta powiatowy	Henryk Mydłowski	57-100 Strzelin ul. Kamienna 10	71	392-30-16 w. 53	392-30-15	podgikstrzelin@wp.pl
		PODGiK	kierownik Referatu	Henryk Mydłowski	57-100 Strzelin ul. Kamienna 10	71	392-30-16 w. 53	392-30-15	podgikstrzelin@wp.pl
		ZUDP	kierownik Referatu	Alicja Bira	57-100 Strzelin ul. Kamienna 10	71	392-30-16 w. 52	392-30-15	podgikstrzelin@wp.pl
18.	średzki	Powiatowe Biuro Geodezji, Kartografii i Katastru	geodeta powiatowy	Alicja Meusz	55-300 Środa Śląska ul. Wrocławska 2	71	317-67-87	317-67-87	alicia-meusz@pro.onet.pl
		PODGiK	geodeta powiatowy	Alicja Meusz	55-300 Środa Śląska ul. Wrocławska 2	71	317-37-60	317-37-60	alicia-meusz@pro.onet.pl
		ZUDP	przewodniczący ZUDP	Alicja Meusz	55-300 Środa Śląska ul. Wrocławska 2	71	317-56-46 w. 45	317-37-60	alicia-meusz@pro.onet.pl
19.	świdnicki	SP Powiatowe Biuro Geodezji i Katastru	geodeta powiatowy, dyrektor Biura	Danuta Talerzowska	58-100 Świdnica ul. Parkowa 2	74	852-15-19	852-15-19	pbgik_swidnica@rubikon.pl
		PBGiK	kierownik Oddziału	Marek Cieśla	58-100 Świdnica ul. Parkowa 2	74	852-15-19	852-15-19	pbgik_swidnica@rubikon.pl
		ZUDP	przewodniczący ZUDP	Paweł Kaśków	58-100 Świdnica ul. Parkowa 2	74	852-15-19	852-15-19	pbgik_swidnica@rubikon.pl
20.	trzebnicki	SP Wydział Nieruchomości	geodeta powiatowy, naczelnik Wydziału	Natalia Kimak	55-100 Trzebnica Plac Piłsudskiego 1	71	387-30-84 w. 24	387-30-81	n.kimak@powiat.trzebnica.pl
		Wydział Geodezji, Kartografii i Katastru - PODGiK	naczelnik Wydziału	Anna Lisiecka	55-100 Trzebnica Plac Piłsudskiego 1	71	387-30-80 w. 18	387-30-81	a.lisiecka@powiat.trzebnica.pl
		ZUDP	przewodniczący ZUDP	Bogdan Spychała	55-100 Trzebnica Plac Piłsudskiego 1	71	387-30-83 w. 14	387-30-81	b.spychala@powiat.trzebnica.pl
21.	wałbrzyski	SP Wydział Geodezji i Kartografii	geodeta powiatowy, naczelnik Wydziału	Piotr Góralczyk	58-300 Wałbrzych Al. Wyzwolenia 20-24	74	846-05-63	842-36-30	podgik.walbrzych@wp.pl
		PODGiK	kierownik	Janusz Radomski	58-300 Wałbrzych Al. Wyzwolenia 20-24	74	846-05-67	842-36-30	podgik.walbrzych@wp.pl
		ZUDP	przewodniczący ZUDP	Tadeusz Jarosz	58-300 Wałbrzych Al. Wyzwolenia 20-24	74	846-05-25	842-36-30	podgik.walbrzych@wp.pl
22.	wołowski	SP Wydział Geodezji, Kartografii, Katastru i Nieruchomości	kierownik Wydziału, geodeta powiatowy	Małgorzata Gorgoń	56-100 Wołów Pl. Piastowski 2	71	380-59-39	380-59-48	geodezja@powiatwolowski.pl
		ODGiK	kierownik ODGiK	Artur Kosmański	56-100 Wołów Pl. Piastowski 2	71	380-59-40	380-59-48	geodezja@powiatwolowski.pl
		ZUDP	inspektor	Jarosław Lipiński	56-100 Wołów Pl. Piastowski 2	71	380-59-42	380-59-48	dokumenty@powiatwolowski.pl

LP.	Powiat	Urząd Wydział	Stanowisko służbowe	Imię i nazwisko	Adres	Kier.	Tel.	Faks	e-mail, www
23.	wrocławski	SP Wydział Geodezji i Gospodarki Nieruchomościami	geodeta powiatowy, dyrektor Wydziału	Zbigniew Narojczyk	50-040 Wrocław ul. Podwale 28	71	344-41-59	343-07-31	starostwo@powiatwroclawski.pl
		Powiatowy Zakład Katastralny we Wrocławiu	dyrektor	Marek Stykała	50-044 Wrocław ul. Piłsudskiego 15/17	71	372-40-08	372-43-47	pzk@kataster.wroc.pl
		ZUDP	przewodniczący ZUDP, starszy inspektor	Bogusław Koftuniewicz	50-044 Wrocław ul. Piłsudskiego 15/17	71	372-34-68	372-43-47	bkoftuniewicz@kataster.wroc.pl
24.	ząbkowicki	SP Wydział Gospodarki Nieruchomościami i Geodezji	geodeta powiatowy	Tadeusz Bielecki	57-200 Ząbkowice Śląskie, ul. B. Prusa 5	74	816-28-27	815-78-44	geodezja@zabkowice-powiat.pl
		PODGiK	p.o. kierownika PODGiK	Maria Czapla	57-200 Ząbkowice Śląskie, ul. B. Prusa 5	74	815-79-45	815-78-44	podgik@zabkowice-powiat.pl
		ZUDP	przewodnicząca ZUDP	Dorota Bogus	57-200 Ząbkowice Śląskie, ul. B. Prusa 5	74	816-28-30	815-78-44	podgik@zabkowice-powiat.pl
25.	zgorzelecki	SP Wydział Geodezji, Kartografii, Katastru i Nieruchomości	geodeta powiatowy	Roman Hofub	59-900 Zgorzelec ul. Bohaterów II Armii Wojska Polskiego 8	75	775-62-73 w. 1	775-01-89 w. 6	geodezja@powiat.zgorzelec.pl
		PODGiK	-	-	59-900 Zgorzelec ul. Bohaterów II Armii Wojska Polskiego 8	75	775-62-73 w. 4	775-01-89 w. 6	geodezja@powiat.zgorzelec.pl
		ZUDP	przewodniczący ZUDP	Roman Hofub	59-900 Zgorzelec ul. Bohaterów II Armii Wojska Polskiego 8	75	775-62-73 w. 1	775-01-89 w. 6	geodezja@powiat.zgorzelec.pl
26.	złotoryjski	Wydział Geodezji, Katastru i Gospodarki Nieruchomościami	geodeta powiatowy, kierownik Wydziału	Włodzimierz Chytry	59-500 Złotoryja ul. Marii Konopnickiej 22	76	878-71-40	878-24-38	geos@poczta.onet.pl
		PODGiK	kierownik PODGiK	Włodzimierz Chytry	59-500 Złotoryja ul. Marii Konopnickiej 22	76	878-24-38	878-24-38	geos@poczta.onet.pl
		ZUDP	przewodniczący ZUDP	Jolanta Sienkiewicz	59-500 Złotoryja ul. Marii Konopnickiej 22	76	878-24-38	878-24-38	geos@poczta.onet.pl
27.	m. Jelenia Góra	Urząd Miasta w Jeleniej Górze, Wydział Geodezji i Gospodarki Gruntami	geodeta miejski	Aleksander Ossowski	58-500 Jelenia Góra ul. Ptasia 2-3	75	754-62-45	754-62-03	geodeta_um@jeleniagora.pl
		Miejski Ośrodek Dokumentacji Geodezyjnej i Kartograficznej	kierownik MODGiK	Wiesław Zysk	58-500 Jelenia Góra ul. Ptasia 2-3	75	646-60-96	646-60-96	-
		ZUDP	geodeta miejski	Aleksander Ossowski	58-500 Jelenia Góra ul. Ptasia 2-3	75	754-62-45	754-62-03	geodeta_um@jeleniagora.pl
28.	m. Legnica	Urząd Miasta Legnica, Biuro Geodety Miejskiego	dyrektor Biura, geodeta miejski	Wacław Baran	59-220 Legnica pl. Słowiański 8	76	721-22-96	721-21-15	wbaran@legnica.um.gov.pl
		MODGiK	dyrektor	Władysław Frett	59-220 Legnica ul. T. Kościuszki 38	76	723-31-73, 723-31-74	723-31-73	g@legnica.um.gov.pl
		ZUDP Koordynacja usytuowanych sieci uzbrojenia terenu	koordynator	Władysław Frett	59-220 Legnica ul. T. Kościuszki 38	76	723-31-73	723-31-73	modgik@legnica.um.gov.pl
29.	m. Wrocław	Urząd Miejski Wydział Mienia i Geodezji	dyrektor Wydziału	Bogdan Marczyński	51-163 Wrocław al. M. Kromera 44	71	777-92-02	777-92-75	wng@um.wroc.pl
		Zarząd Geodezji, Kartografii i Katastru Miejskiego	dyrektor	Jan Mazurkiewicz	51-163 Wrocław al. M. Kromera 44	71	327-21-00	327-23-50	sekretariat@zgikm.wroc.pl
		ZUDP	przewodniczący ZUDP	Krzysztof Kordowski	51-163 Wrocław al. M. Kromera 44	71	777-92-46	777-92-75	gngad@um.wroc.pl

WOJEWÓDZTWO Kujawsko-Pomorskie

LP.	Powiat	Urząd Wydział	Stanowisko służbowe	Imię i nazwisko	Adres	Kier.	Tel.	Faks	e-mail, www
1.	aleksandrowski	SP Wydział Geodezji, Rolnictwa i Ochrony Środowiska	geodeta powiatowy, zastępca nacz. Wydz.	Jacek Zbikowski	87-700 Aleksandrów Kujawski, ul. Słowackiego 8	54	282-79-47	282-22-05	geodezja.aleks@interia.pl
		PODGiK	kierownik	Jan Kania	87-700 Aleksandrów Kujawski, ul. Słowackiego 8	54	282-22-05	282-22-05	geodezja.aleks@interia.pl
		ZUDP	specjalista	Aleksandra Tarczykowska	87-700 Aleksandrów Kujawski, ul. Słowackiego 8	54	282-79-40	282-22-05	geodezja.aleks@interia.pl
2.	brodnicki	SP Wydział Geodezji i Gospodarki Gruntami	geodeta powiatowy	Władysław Krajnik	87-300 Brodnica ul. Zamkowa 13a	56	495-08-20	495-08-01	podgik_brodnica@post.pl
		PODGiK	kierownik	Regina Lewandowska	87-300 Brodnica ul. Zamkowa 13a	56	495-41-50	495-41-80	podgik_brodnica@post.pl
		ZUDP	kierownik PODGiK	Regina Lewandowska	87-300 Brodnica ul. Zamkowa 13a	56	495-41-50	495-41-80	podgik_brodnica@post.pl
3.	bydgoski	SP Wydział Geodezji i Kartografii	geodeta powiatowy, dyrektor Wydziału	Henryk Siuda	85-082 Bydgoszcz ul. Zygmunta Augusta 16	52	584-01-44	584-01-41	dyrektor@geodezja.bydg.com.pl
		PODGiK	p.o. kierownika	Jerzy Zalewski	85-082 Bydgoszcz ul. Zygmunta Augusta 16	52	584-01-38	584-01-35	jerzy.zalewski@powiat.bydgoski.pl
		ZUDP	przewodnicząca	Agata Cieszyńska	85-082 Bydgoszcz ul. Zygmunta Augusta 16	52	584-01-35	584-01-35	agata.cieszynska@powiat.bydgoski.pl
4.	chełmiński	Wydział Geodezji, Kartografii i Gospodarki Gruntami	geodeta powiatowy	Zbigniew Bernacki	86-200 Chełmno ul. Słowackiego 3	56	677-24-13	677-24-16	gkn@powiat-chełmno.pl, geo_chełmno@op.pl
		PODGiK	kierownik	Manfred Świtata	86-200 Chełmno ul. Dworcowa 1	56	677-24-40	677-24-40	podgik@powiat-chełmno.pl
		ZUDP	przewodniczący ZUDP	Zbigniew Bernacki	86-200 Chełmno ul. Dworcowa 1	56	676-10-21	677-24-40	podgik@powiat-chełmno.pl

Lp.	Powiat	Urząd Wydział	Stanowisko służbowe	Imię i nazwisko	Adres	Kier.	Tel.	Faks	e-mail, www
5.	golubsko-dobrzyński	SP Wydział Geodezji, Kartografii, Katastru i Gospodarki Nieruchomościami	geodeta powiatowy	Jan Kuźmiński	87-400 Golub-Dobrzyń Plac 1000-lecia 25	56	683-53-80, 683-53-81	683-53-83	starosta.cgd@powiatypolskie.pl
		PODGiK	kierownik	Przemysław Karwaszewski	87-400 Golub-Dobrzyń Plac 1000-lecia 25	56	683-28-52	683-28-52	starosta.cgd@powiatypolskie.pl
		ZUDP	urzędnik	Marek Kruczyński	87-400 Golub-Dobrzyń Plac 1000-lecia 25	56	683-28-52	683-53-83	starosta.cgd@powiatypolskie.pl
6.	grudziądzki	SP Wydział Geodezji, Kartografii, Katastru i Gospodarki Nieruchom.	inspektor, kierownik Wydziału	Edward Wiatrowski	86-300 Grudziądz ul. Małomyńska 1	56	451-44-22, 451-44-00	451-44-01	bip@powiatgrudziadzki.pl
		ODGiK funkcjonuje w ramach Wydziału	-	-	iw.	56	451-44-27	451-44-01	bip@powiatgrudziadzki.pl
		ZUDP funkcjonuje w ramach Wydziału	-	-	iw.	56	451-44-37	451-44-01	bip@powiatgrudziadzki.pl
7.	inowrocławski	SP Wydział Geodezji, Kartografii, Katastru i Gospodarki Nieruchom.	geodeta powiatowy, naczelnik Wydziału	Jan Madziarski	88-100 Inowrocław ul. Roosevelta 36-38	52	359-21-30	357-48-20	geodezja@inowroclaw.powiat.pl
		PODGiK	inspektor	Sławomir Dekarński	88-100 Inowrocław ul. Roosevelta 36-38	52	359-21-36	35-92-136	geodezja@inowroclaw.powiat.pl
		ZUDP	inspektor	Alina Klepaczewska	88-100 Inowrocław ul. Roosevelta 36-38	52	359-21-33		geodezja@inowroclaw.powiat.pl
8.	lipnowski	SP Wydział Geodezji, Kartografii, Katastru i Gospodarki Nieruchom.	geodeta powiatowy, naczelnik Wydziału	Czesław Sobala	87-600 Lipno ul. Sierakowskiego 10b	54	287-20-39	287-20-39	lipgeo@wp.pl
		PODGiK	kierownik	Piotr Cieślakiewicz	87-600 Lipno ul. Sierakowskiego 10 b	54	287-20-39	287-20-39	lipgeo@wp.pl
		Powiatowy ZUDP	przewodniczący ZUDP	Piotr Cieślakiewicz	87-600 Lipno ul. Sierakowskiego 10 b	54	287-20-39	287-20-39	lipgeo@wp.pl
9.	mogileński	SP Wydział Geodezji, Kartografii, Katastru i Gospodarki Nieruchomościami	geodeta powiatowy, naczelnik Wydziału	Aleksandra Kędzierska	88-300 Mogilno ul. G. Narutowicza 1	52	318-03-04 w. 23	318-03-06 w. 26	geodezja.mogilno@op.pl
		PODGiK	kierownik	Zbigniew Paradowski	88-300 Mogilno ul. G. Narutowicza 1	52	318-03-04 w. 38	318-03-06 w. 26	geodezja.mogilno@op.pl
		ZUDP	przewodniczący ZUDP	Zbigniew Paradowski	88-300 Mogilno ul. G. Narutowicza 1	52	318-03-04 w. 38	318-03-06 w. 26	geodezja.mogilno@op.pl
10.	nakielski	SP Wydział Geodezji, Kartografii, Katastru i Gospodarki Nieruchom.	geodeta powiatowy, dyrektor Wydziału	Jarosław Kaszewski	89-100 Nakło n. Notecią ul. ks. Piotra Skargi 6	52	386-62-15	385-16-20	kaszewski@geodezja.naklo.com.pl
		PODGiK	zastępca dyrektora Wydziału	Maria Zaroda	89-100 Nakło n. Notecią ul. ks. Piotra Skargi 6	52	385-16-20	385-16-20	wydzial@geodezja.naklo.com.pl
		PODGiK - filia w Szubinie	zastępca dyrektora Wydziału	Władysław Hildebrandt	89-200 Szubin ul. Kcyńska 12a	52	384-25-43	384-25-43	wydzial@geodezja.naklo.com.pl
		ZUDP	inspektor	Zofia Mazurek	89-100 Nakło n. Notecią ul. ks. Piotra Skargi 6	52	385-16-20	385-16-20	wydzial@geodezja.naklo.com.pl
11.	radziejowski	SP Wydział Geodezji, Kartografii, Architektury i Budownictwa	geodeta powiatowy, kierownik Wydziału	Dariusz Zasada	88-200 Radziejów ul. Kościuszki 20/22	54	285-35-53	285-45-29 w. 210	geodezja@radziejow.pl
		PODGiK	kierownik	Barbara Zboińska	88-200 Radziejów ul. Kościuszki 20/22	54	285-38-75	285-45-29 w. 210	geodezja@radziejow.pl
		ZUDP	przewodniczący ZUDP	Dariusz Zasada	88-200 Radziejów ul. Kościuszki 20/22	54	285-35-53	285-45-29 w. 210	geodezja@radziejow.pl
12.	rypiński	SP Wydział Geodezji, Kartografii, Katastru i Nieruchomości	geodeta powiatowy, kierownik Wydziału	Lech Dobrzeńcki	87-500 Rypin ul. Dworcowa 9	54	280-25-28	280-36-54	starosta.cry@powiatypolskie.pl
		PODGiK	kierownik PODGiK	Lech Dobrzeńcki	87-500 Rypin ul. Dworcowa 9	54	280-25-28	280-36-54	starosta.cry@powiatypolskie.pl
		ZUDP	przewodniczący ZUDP	Tomasz Sugalski	87-500 Rypin ul. Dworcowa 9	54	280-29-53	280-36-54	starosta.cry@powiatypolskie.pl
13.	sepoleński	SP Wydział Geodezji, Kartografii i Nieruchomości	geodeta powiatowy	Ewa Zygmunt-Lorbiecka	89-400 Sepólno Krajeńskie ul. Kościuszki 11	52	388-13-18	388-13-18	geodezja@powiat-sepolno.pl
		SP WGKIN, PODGiK	kierownik PODGiK, inspektor	Hanna Nikel	89-400 Sepólno Krajeńskie ul. Kościuszki 11	52	388-13-26	388-13-26	geodezja@powiat-sepolno.pl
		ZUDP	przewodniczący ZUDP, inspektor	Maria Rembelska	89-400 Sepólno Krajeńskie, ul. Kościuszki 11	52	388-13-28	388-13-28	geodezja@powiat-sepolno.pl
14.	świecki	SP Wydział Geodezji, Kartografii, Katastru i Gospodarki Nieruchomościami	geodeta powiatowy	Romuald Rek	86-100 Świecie ul. Wojska Polskiego 173	52	333-21-17	333-21-20	geodeta@post.pl
		SP WGKiGN, PODGiK	kierownik PODGiK	Stefan Starszak	86-100 Świecie ul. Wojska Polskiego 173	52	333-21-13	333-21-20	podgik@post.pl
		ZUDP	geodeta powiatowy	Romuald Rek	86-100 Świecie ul. Wojska Polskiego 173	52	333-21-17	333-21-20	geodeta@post.pl
15.	toruński	SP Wydział Geodezji i Kartografii	geodeta powiatowy	Leopold Witul	87-100 Toruń, ul. Szosa Chełmińska 30/32	56	660-83-00	660-83-00 w. 209	geodezja@powiattorunski.pl
		Gospodarstwo Pomocnicze PODGiK	kierownik	Leopold Witul	87-100 Toruń, ul. Szosa Chełmińska 30/32	56	660-83-00	660-83-00 w. 209	geodezja@powiattorunski.pl
		ZUDP	specjalista	Zbigniew Kowalski	87-100 Toruń, ul. Szosa Chełmińska 30/32	56	660-83-00	660-83-00 w. 209	geodezja@powiattorunski.pl

Lp.	Powiat	Urząd Wydział	Stanowisko służbowe	Imię i nazwisko	Adres	Kier.	Tel.	Faks	e-mail, www
16.	tucholski	SP Wydział Geodezji, Gospodarki Nieruchomościami i Zasobami Przyrody	geodeta powiatowy, naczelnik Wydziału	Jerzy Szwankowski	89-500 Tuchola ul. Pocztowa 7	52	559-07-28	559-07-28	jerzy.szwankowski@tuchola.pl
		PODGiK	wakat	-	jw.	52	559-07-28	559-07-16	-
		ZUDP	inspektor	Jadwiga Straszynska	89-500 Tuchola pl. Zamkowy 1	52	559-07-19	-	podgik@tuchola.pl
17.	wąbrzeski	SP Wydział Gospodarki Gruntami, Geodezji i Gospodarki Gruntami	kierownik Wydziału	Tomasz Ścigniejew	87-200 Wąbrzeźno ul. Wolności 44	56	688-24-51 w. 118	688-27-59	starostwo@wabrzezno.pl
		PODGiK	kierownik	Tadeusz Hałaj	87-200 Wąbrzeźno ul. Wolności 44	56	688-24-51 w. 129	688-27-82	osrodekwabrzezno@op.pl
		ZUDP	przewodniczący ZUDP	Tadeusz Hałaj	87-200 Wąbrzeźno ul. Wolności 44	56	688-27-82	688-27-82	osrodekwabrzezno@op.pl
18.	włocławski	SP Wydział Geodezji, Kartografii, Katastru i Gospodarki Nieruchom.	geodeta powiatowy, naczelnik Wydziału	Małgorzata Szymańska	87-800 Włocławek ul. Św. Antoniego 49	54	231-56-56	231-56-56	wloclawek@infoteren.pl
		PODGiK	geodeta powiatowy	Małgorzata Szymańska	87-800 Włocławek ul. Św. Antoniego 49	54	231-56-57	231-56-56	infoteren@gazeta.pl
		ZUDP	przewodniczący ZUDP	Małgorzata Szymańska	87-800 Włocławek ul. Św. Antoniego 49	54	231-56-57	231-56-56	wloclawek@infoteren.pl
19.	żniński	SP Wydział Geodezji, Kartografii, Katastru i Nieruchomości	p.o. geodety powiatowego	wakat	88-400 Żnin ul. Potockiego 1	52	303-11-00 w. 40	303-11-00 w.39	geodezja@znin.pl
		PODGiK	p.o. kierownika WGKKIN	Stanisław Ludkiewicz	88-400 Żnin ul. Potockiego 1	52	303-11-00 w. 43	303-11-00 w. 39	geodezja@znin.pl
		ZUDP	inspektor	Hanna Rediger	88-400 Żnin ul. Potockiego 1	52	303-11-00 w. 63	303-11-00 w. 39	geodezja@znin.pl
20.	m. Bydgoszcz	Urząd Miasta Bydgoszczy, Wydział Mienia i Geodezji	geodeta miejski, kierownik Referatu Geodezji i Katastru	Andrzej Wirtenberg	85-130 Bydgoszcz ul. Grudziądzka 9-15	52	328-84-22	328-84-09	wmg@um.bydgoszcz.pl
		Grodzki ODGiK	dyrektor Miejskiej Pracowni Geodezyjnej	Danuta Kosieniak	85-130 Bydgoszcz ul. Grudziądzka 9-15	52	585-88-90	321-61-28	dkosieniak@mpg.bydgoszcz.pl
		ZUDP	przewodniczący ZUDP	Halina Czezcot	85-130 Bydgoszcz ul. Grudziądzka 9-15	52	321-61-57	585-88-91	zudp@mpg.bydgoszcz.pl
21.	m. Grudziądz	Urząd Miejski w Grudziądzu, Wydział Geodezji i Gosp. Nieruchom.	geodeta miejski, kierownik Wydziału	Wojciech Witkowski	86-300 Grudziądz ul. Ratuszowa 1	56	457-02-71	451-02-81	w.witkowski@um.grudziadz.pl
		ODGiK	inspektor	Wojciech Matczyński	86-300 Grudziądz ul. Ratuszowa 1	56	451-02-79	451-02-79	geodezja@um.grudziadz.pl
		ZUDP w strukturze Wydziału	przewodnicząca ZUDP, podinspektor	Agnieszka Martin	86-300 Grudziądz ul. Ratuszowa 1	56	451-02-81	451-02-81	zud@um.grudziadz.pl
22.	m. Toruń	Urząd Miasta Torunia, Wydział Geodezji i Kartografii	geodeta miejski, dyrektor Wydziału	Dariusz Adamczyk	87-100 Toruń, ul. Grudziądzka 126 B	56	611-84-70	611-84-89	geodezja@um.torun.pl
		Referat ODGiK	kierownik	Andrzej Śliwowski	87-100 Toruń, ul. Grudziądzka 126 B	56	611-84-76	611-84-89	geodezja@um.torun.pl
		ZUDP	przewodniczący ZUDP	Tomasz Żaraneck	87-100 Toruń, ul. Grudziądzka 126 B	56	611-84-73	611-84-89	geodezja@um.torun.pl
23.	m. Włocławek	Urząd Miasta Włocławek, Wydział Geodezji i Kartografii	geodeta miejski, naczelnik Wydziału	Barbara Ostrowska	87-800 Włocławek Zielony Rynek 11/13	54	414-43-28	411-36-00, 414-42-57	bostrowska@um.wlocl.pl
		ODGiK	kierownik ODGiK	Katarzyna Wilk	jw.	54	414-43-97	411-36-00	kwilk@um.wlocl.pl
		Referat Ewidencji Gruntów i Budynków	kierownik	Adam Biliński	jw.	54	414-45-48	411-36-00	abilinski@um.wloclawek.pl
		ZUDP	przewodniczący ZUDP	Dariusz Skurtys	jw.	54	414-42-53	411-36-00	ds Kurtys@um.wlocl.pl

WOJEWÓDZTWO LUBELSKIE

Lp.	Powiat	Urząd Wydział	Stanowisko służbowe	Imię i nazwisko	Adres	Kier.	Tel.	Faks	e-mail, www
1.	bialski	SP Wydział Geodezji, Katastru i Nieruchomości	geodeta powiatowy, dyrektor Wydziału	Stanisław Bryndziuk	21-500 Biała Podlaska ul. Brzeska 41	83	343-55-89	343-55-89	gkn@powiatbialski.pl
		PODGiK	kierownik PODGiK	Elżbieta Marzec	21-500 Biała Podlaska ul. Brzeska 41	83	343-81-59	343-81-59	podgkbiala@wp.pl
		ZUDP	zastępca przewodn. ZUDP, inspektor	Bożena Serafińska	21-500 Biała Podlaska ul. Brzeska 41	83	343-52-31	343-81-59	-
2.	biłgorajski	SP Wydział Geodezji, Kartografii, Katastru i Nieruchomości	geodeta powiatowy, kierownik Wydziału	Andrzej Żychowski	23-400 Biłgoraj ul. Kościuszki 87	84	688-20-25	688-20-25	azychowski@woi.lublin.pl
		PODGiK w strukturze WGKKIN	inspektor	Bogumiła Zań	23-400 Biłgoraj ul. Kościuszki 87	84	688-20-30, 688-20-36	688-20-09	ipiechota@woi.lublin.pl
		ZUDP	inspektor	Jakub Piechota	23-400 Biłgoraj ul. Kościuszki 87	84	688-20-29	688-20-09	ipiechota@woi.lublin.pl
3.	chełmski	SP Wydział Geodezji, Kartografii i Gospodarki Nieruchomościami	geodeta powiatowy, dyrektor Wydziału	Bronisław Ścigaj	22-100 Chełm pl. Niepodległości 1	82	562-75-19	562-75-26	podgik@powiat.chelm.pl



NIWELATOR AFL

- 0,8 mm/km
- 0,4 mm/km (z mikrometrem)
- Autofocus



NIWELATOR AL

- 0,8 mm/km
- 0,4 mm/km (z mikrometrem)
- IPX6



NIWELATOR AP

- Techniczny na każdą kieszeń
- 2,5 / 2,0 / 1,5 mm/km
- 20X / 24X / 28X



TACHIMETR W800

- Dotykowy ekran
- Rozdzielczość 640x480
- CAD w tachimetrze
- Bezlustrowy - 270m





PRZEDSIĘBIORSTWO USŁUGOWO-HANDLOWE Spółka Jawna

P.U.H. „GEOZET” S.J.

ul. Wolność 2A

01-0-18 Warszawa

strona: www.geozet.infoteren.pl

e-mail: geozet@geozet.infoteren.pl

tel./faks (0 22) 838-41-83

(0 22) 838-69-31

(0 22) 838-65-32

kom. 0601-226-039

0601-784-899

OFERTA HANDLOWA

Przedsiębiorstwo Usługowo-Handlowe „GEOZET” S.J. pragnie przedstawić Państwu ofertę handlową na niżej wymieniony sprzęt oraz materiały:

→ Sprzęt geodezyjny:

- Teodolity:
- Niwelatory:

**GEO-FENNEL, SOKKIA
BERGER, TOPCON, FREIBERGER,
SOKKIA, NEDO, GEO-FENNEL
STABILA**

- Niwelatory laserowe:

→ Profesjonalny sprzęt kreślarski:

**STANDARDGRAPH-MECANORMA,
ROTRING, CASTELL, STAEDTLER,
KOH i NOOR**

→ Materiały eksploatacyjne:

- Papiery i folie światłoczułe:
- Materiały kreślarskie:

**EURORIDEL, SIHL
FOLEX, NORMANDY-COATING,
SIHL, CANSON
NORMANDY-COATING, SIHL,
EURORIDEL, CANSON
REGMA, POLLUX, COPYLINER**

- Materiały do ploterów:

- Materiały do kserokopiarek:

→ Drobnny sprzęt geodezyjny:

- Tyczki,
- Ruletki: 30 i 50 m,
- Łaty: 2,4 m, 4 m, 5 m,
- Statywy drewniane i aluminiowe,
- Stojaki do tyczek i łat,
- Szpilki, żabki do łat, podziałki transwersalne i katastralne,
- Węgielnicze: ZEISS, FENEL i krajowe,
- Lustra dalmiercze,
- Wykrywacze urządzeń podziemnych,
- Dalmierze, kółka pomiarowe, krzywomierze, poziomice elektroniczne
- Radiotelefony

→ Kopiarki:

- Światłokopiarki amoniakalne: **NEOLT**
- Światłokopiarki bezamoniakalne: **NEOLT**

→ Obcinarki: 1,3 m, 1,5 m, 2 m

→ Autoryzowany serwis światłokopiarek firm REGMA i NEOLT

Zamówione towary dostarczamy: transportem własnym, pocztą, przesyłkami kurierskimi

Najniższe ceny – najwyższa jakość

Zapraszamy od poniedziałku do piątku w godz. 8⁰⁰ - 16⁰⁰
W celu uzyskania bliższych informacji prosimy o kontakt telefoniczny lub e-mail

Serdecznie zapraszamy!



Lp.	Powiat	Urząd Wydział	Stanowisko służbowe	Imię i nazwisko	Adres	Kier.	Tel.	Faks	e-mail, www
		PODGiK	kierownik PODGiK	Andrzej Oleszczuk	22-100 Chełm pl. Niepodległości 1	82	562-75-24	562-75-26	ole@geo.pl
		ZUDP	przewodniczący ZUDP	Bogumiła Skubiszewska	22-100 Chełm pl. Niepodległości 1	82	562-75-66	562-75-26	-
4.	hrubieszowski	SP Wydział Geodezji, Kartografii, Katastru i Gospodarki Nieruchom.	p.o. geodety powiatowego	Marian Lackowski	22-500 Hrubieszów ul. Leśmiana 30a	84	696-20-71	696-20-71	marian-lackowski@op.pl
		ZUDP	przewodniczący ZUDP	Marian Lackowski	22-500 Hrubieszów ul. Leśmiana 30a	84	696-20-71	696-20-71	marian-lackowski@op.pl
5.	janowski	SP Wydział Geodezji, Kartografii, Katastru i Gospodarki Nieruchom.	geodeta powiatowy	Stanisław Pietrzak	23-300 Janów Lubelski ul. Wiejska 3	15	872-38-14	872-05-59	janow_p@woi.lublin.pl
		PODGiK	kierownik PODGiK	Anna Miazga	23-300 Janów Lubelski ul. Wiejska 3	15	872-38-14	872-05-59	janow_p@woi.lublin.pl
		ZUDP	przewodniczący ZUDP	Anna Miazga	23-300 Janów Lubelski ul. Wiejska 3	15	872-38-14	872-05-59	janow_p@woi.lublin.pl
6.	krasnostawski	SP Wydział Geodezji, Kartografii, Katastru i Gospodarki Nieruchom.	geodeta powiatowy, naczelnik Wydziału	Ryszard Badach	22-300 Krasnystaw ul. Sobieskiego 3	82	576-72-86 do 88 w. 26	576-72-89	geodezja@krasnystaw-powiat.pl
		PODGiK	główny specjalista	Teresa Pasicka	22-300 Krasnystaw ul. Sobieskiego 3	82	576-51-88	576-51-88	geodezja@krasnystaw-powiat.pl
		ZUDP	przewodniczący ZUDP	Tadeusz Szewczak	22-300 Krasnystaw ul. Sobieskiego 3	82	576-72-86 do 88 w. 42	576-72-89	geodezja@krasnystaw-powiat.pl
7.	kraśnicki	SP Wydział Geodezji i Gospodarki Nieruchomościami	geodeta powiatowy, kierownik Wydziału	Grażyna Kierznowska	23-200 Kraśnik ul. Kolejowa 6	81	826-41-22	826-41-50	geokrasnik@woj.lublin.pl
		PODGiK w Kraśniku	kierownik PODGiK	wakat	23-200 Kraśnik ul. Kolejowa 6	81	884-47-45	826-41-50	geokrasnik@woj.lublin.pl
		ZUDP	przewodniczący ZUDP	Jan Młynik	23-200 Kraśnik ul. Kolejowa 6	81	884-35-41	826-41-50	geokrasnik@woj.lublin.pl
8.	lubartowski	SP Wydział Geodezji, Kartografii, Katastru i Nieruchomości	geodeta powiatowy	Edward Flis	21-100 Lubartów ul. Słowackiego 8	81	855-20-70	854-33-24	geodezja@powiatlubartowski.pl
		PODGiK w WGKIN	kierownik PODGiK	Krystian Luniak	21-100 Lubartów ul. Słowackiego 8	81	854-33-14	854-33-24	geodezja@powiatlubartowski.pl
		ZUDP	przewodniczący ZUDP	Danuta Ziętkiewicz	21-100 Lubartów ul. Słowackiego 8	81	854-33-14	854-33-24	geodezja@powiatlubartowski.pl
9.	lubelski	SP Wydział Geodezji	geodeta powiatowy, naczelnik Wydziału	Romualda Wójcik	20-074 Lublin ul. Spokojna 9	81	532-02-41	534-73-73	powlrw@poczta.onet.pl
		PODGiK	kierownik PODGiK	Romualda Wójcik	20-074 Lublin ul. Spokojna 9	81	534-05-88	534-73-73	powlrw@poczta.onet.pl
		ZUDP	przewodnicząca ZUDP	Agnieszka Słomka	20-074 Lublin ul. Spokojna 9	81	532-65-32	534-73-73	-
10.	łęczyński	SP Wydział Geodezji, Kartografii, Katastru i Gospodarki Nieruchom.	geodeta powiatowy, naczelnik Wydziału	Zofia Żurek	21-010 Łęczna Al. Jana Pawła II 95a	81	752-64-70	752-64-64	z.zurek@powiatleczynski.pl
		SP Wydział Geodezji, Kartografii, Katastru i Gospodarki Nieruchom.	zastępca naczelnika	Stanisław Dylewski	21-010 Łęczna Al. Jana Pawła II 95a		752-64-77	752-64-64	s.dylewski@powiatleczynski.pl
		PODGiK	inspektor ds. geodezji i kartografii	Wiesława Parysz	21-010 Łęczna Al. Jana Pawła II 95a	81	752-64-73	752-64-64	geodezja@powiatleczynski.pl
		ZUDP	przewodniczący ZUDP	Henryk Gański	lw.	81	752-64-77	752-64-64	geodezja@powiatleczynski.pl
11.	łukowski	SP Wydział Geodezji, Gospodarki Nieruchomościami i Kartografii	geodeta powiatowy	Krzysztof Piskorek	21-400 Łuków ul. Piłsudskiego 17	25	798-66-23 w. 270	798-66-23 w. 276 lub 798-74-91	95188161@pro.onet.pl, g@starostwolukow.pl
		SP Wydział Geodezji, Gospodarki Nieruchomościami i Kartografii	zastępca naczelnika Wydziału	Sławomir Lipiński	21-400 Łuków ul. Piłsudskiego 17		798-66-23 w. 270	lw.	g@starostwolukow.pl
		PODGiK oraz ZUD	kierownik PODGiK oraz ZUD	Ludmiła Bielous	21-400 Łuków ul. Piłsudskiego 17	25	798-66-23 w. 271	lw.	95188161@pro.onet.pl, g@starostwolukow.pl
		ZUDP	inspektor ZUDP	Grażyna Kozioł	21-400 Łuków ul. Piłsudskiego 17	25	798-66-23 w. 282	lw.	95188161@pro.onet.pl, g@starostwolukow.pl
12.	opolski	SP Referat Geodezji, Kartografii, Katastru i Nieruchomości	geodeta powiatowy, kierownik Referatu	Lidia Markowska	24-300 Opole Lubelskie ul. Lubelska 4	81	827-21-28	827-21-28	opolelubpz@lubelskie.pl
		PODGiK	zastępca kierownika Referatu ds. ODGiK	Teresa Studniarska	24-300 Opole Lubelskie ul. Przemysłowa 4a	81	827-27-38	827-21-28	opolelubpz@lubelskie.pl
		ZUDP	przewodniczący ZUDP, inspektor	Sławomir Konior	24-300 Opole Lubelskie ul. Przemysłowa 4a	81	827-61-14, 827-27-38	827-21-28	opolelubpz@lubelskie.pl
13.	parczewski	SP Wydział Geodezji, Kartografii, Katastru i Gospodarki Gruntami	geodeta powiatowy, kierownik Wydziału	Antoni Chmielewski	21-200 Parczew ul. Warszawska 24	83	355-15-74	355-06-73	powiat@parczew.pl
		SP Wydział Geodezji, Kartografii, Katastru i Gospodarki Gruntami	zastępca kierownika Wydziału	Marianna Zabielska	21-200 Parczew ul. Warszawska 24	83	355-15-71	355-06-73	powiat@parczew.pl
		PODGiK	p.o. kierownika Wydziału	Marianna Zabielska	21-200 Parczew ul. Warszawska 24	83	355-15-71	355-06-73	powiat@parczew.pl
		ZUDP	p.o. kierownika Wydziału	Marianna Zabielska	21-200 Parczew ul. Warszawska 24	83	355-15-73	355-06-73	powiat@parczew.pl
14.	puławski	SP Wydział Geodezji, Katastru i Nieruchomości	geodeta powiatowy, kierownik Wydziału	Henryk Szaniawski	24-100 Puławy al. Królewska 19	81	886-11-51	886-11-62	starpul@o2.pl

Lp.	Powiat	Urząd Wydział	Stanowisko służbowe	Imię i nazwisko	Adres	Kier.	Tel.	Faks	e-mail, www
		WGKIN Oddział PODGiK	kierownik Oddziału	Barbara Bańcerowska	24-100 Puławy al. Królewska 19	81	886-11-26 (27)	886-11-62	starpul@o2.pl
		ZUDP	przewodniczący ZUDP	Wiesław Wójtowicz	24-100 Puławy al. Królewska 19	81	886-11-81	886-11-62	starpul@o2.pl
15.	radzyński	SP Wydział Geodezji, Kartografii, Katastru i Gospodarki Nieruchom.	geodeta powiatowy	Henryk Kosiński	21-300 Radzyń Podlaski Plac Ignacego Potockiego 1	83	352-73-04	352-74-02	kosinski@pra.pl
		PODGiK	kierownik PODGiK	Zbigniew Komoń	21-300 Radzyń Podlaski Plac Ignacego Potockiego 1	83	352-73-07	352-74-02	podgik@pra.pl
		ZUDP	przewodniczący ZUDP	Zbigniew Komoń	21-300 Radzyń Podlaski Plac Ignacego Potockiego 1	83	352-74-20	352-74-02	geodezja@pra.pl
16.	rycki	SP Wydział Geodezji, Kartografii i Katastru Nieruchomości	geodeta powiatowy, kierownik Wydziału	Ewa Pietryka	08-500 Ryki ul. Wyczółkowskiego 10a	81	865-74-80	865-24-70	geodezja@ryki.powiat.pl
		PODGiK	kierownik PODGiK	Adam Miłosz	08-500 Ryki ul. Wyczółkowskiego 10a	81	865-74-86, 865-74-85	865-24-70	geodezja@ryki.powiat.pl
		ZUDP	przewodniczący ZUDP	Adam Miłosz	08-500 Ryki ul. Wyczółkowskiego 10a	81	865-74-87, 865-74-85	865-24-70	geodezja@ryki.powiat.pl
17.	świdnicki	SP Wydział Geodezji, Kartografii, Katastru i Nieruchomości	geodeta powiatowy, naczelnik Wydziału	Joanna Orzechowska	21-047 Świdnik ul. Niepodległości 13	81	469-71-71	469-71-71	geodezja@starostwo.swidnik.pl
		PODGiK	kierownik PODGiK	Joanna Orzechowska	21-047 Świdnik ul. Niepodległości 13	81	468-71-19	469-71-71	geodezja@starostwo.swidnik.pl
		ZUDP	przewodniczący ZUDP	Mieczysław Gański	21-047 Świdnik ul. Niepodległości 13	81	468-70-72	469-71-71	geodezja@starostwo.swidnik.pl
18.	tomaszowski	SP Wydział Geodezji, Kartografii, Katastru i Nieruchomości	geodeta powiatowy, dyrektor Wydziału	Mieczysław Parol	22-600 Tomaszów Lubelski, ul. Lwowska 68	84	664-46-41, 664-12-51	644-41-11	geodezja@ powiat-tomaszowski.com.pl
		ODGiK	kierownik ODGiK	Mieczysław Parol	22-600 Tomaszów Lubelski, ul. Lwowska 68	84	664-39-51	644-41-11	geodezja@ powiat-tomaszowski.com.pl
		ZUDP	przewodniczący ZUDP	Mieczysław Parol	22-600 Tomaszów Lubelski, ul. Lwowska 68	84	664-12-51	644-41-11	geodezja@ powiat-tomaszowski.com.pl
19.	włodawski	SP Wydział Geodezji	geodeta powiatowy	Anna Żuchowska	22-200 Włodawa ul. Kościelna 6	82	572-14-90	572-63-70	geodezja@elbi.pl
		PODGiK	zastępca kierownika Wydziału, kier. PODGiK	Mieczysław Maksymiuk	22-200 Włodawa ul. Kościelna 6	82	572-39-21	572-63-70	geodezja@elbi.pl
		ZUDP	inspektor	wakat	iw.	82	572-15-80	572-63-70	geodezja@elbi.pl
20.	zamojski	SP Wydział Geodezji, Kartografii, Katastru i Nieruchomości	geodeta powiatowy	Lesław Całka	22-400 Zamość ul. Przemysłowa	84	638-21-35	639-31-52	starostwo@zamosc.pl, starzam@uw.lublin.pl
		PODGiK	kierownik PODGiK	Kazimierz Tchórz	22-400 Zamość ul. Przemysłowa 4	84	638-21-39, 638-21-43	639-31-52	starostwo@zamosc.pl, starzam@uw.lublin.pl
		ZUDP	przewodniczący ZUDP	Kazimierz Tchórz	22-400 Zamość ul. Przemysłowa 4	84	638-21-39, 638-21-45	639-31-52	starostwo@zamosc.pl, starzam@uw.lublin.pl
21.	m. Biała Podlaska	Urząd Miasta Biała Podlaska, Wydział Geodezji i Gospodarki Nieruchom.	geodeta miejski, naczelnik Wydziału	Elżbieta Pyrka	21-500 Biała Podlaska ul. Piłsudskiego 3	83	341-61-27	343-70-64	E.Pyrka@bialapodlaska.pl
		MODGiK	kierownik MODGiK	Elżbieta Pyrka	iw.	83	341-61-29	343-70-64	geodezja@bialapodlaska.pl
		ZUDP	przewodniczący ZUDP	Barbara Jankowska	iw.	83	341-61-24	343-70-64	geodezja@bialapodlaska.pl
22.	m. Chełm	UM, Wydział Geodezji, Kartografii i Mienia Komunalnego	dyrektor Wydziału	Ryszard Poniatowski	22-100 Chełm ul. Lubelska 65	82	564-34-09	565-22-23	ryszard.poniatowski@chelm.pl
		MODGiK w ramach WGKiM	koordynator MODGiK	Jacek Bojczuk	22-100 Chełm pl. Niepodległości 1	82	563-11-32	563-09-31	jacek.bojczuk@chelm.pl
		ZUDP	przewodniczący	Halina Szeremeta	iw.	82	583-09-31	583-09-31	halina.szeremeta@chelm.pl
23.	m. Lublin	UM, Wydział Geodezji i Gospodarki Nieruchomościami	geodeta miejski, dyrektor Wydziału	Andrzej Jedziniak	20-071 Lublin ul. Wieniawska 14	81	443-52-31	443-55-03	geodezja@um.lublin.pl
		MODGiK	kierownik MODGiK	Wojciech Kiviński	20-071 Lublin ul. Wieniawska 14	81	443-53-30	443-55-03	geodezja@um.lublin.pl
		ZUDP	przewodniczący ZUDP	Andrzej Kowalik	iw.	81	443-53-01	443-55-03	geodezja@um.lublin.pl
24.	m. Zamość	UM, Wydział Geodezji i Gospodarki Nieruchomościami	geodeta miejski, dyrektor Wydziału	Krzysztof Stopyra	22-400 Zamość ul. Kołtątaja 1	84	639-20-84 w. 380	638-69-71	wggin@zamosc.um.gov.pl
		Grodzki ODGiK	kierownik ODGiK	Krzysztof Stopyra	22-400 Zamość ul. Kołtątaja 1	84	639-20-84 w. 380	638-69-71	wggin@zamosc.um.gov.pl
		ZUDP	przewodniczący ZUDP	Krzysztof Stopyra	22-400 Zamość ul. Kołtątaja 1	84	639-20-84 w. 380	638-69-71	wggin@zamosc.um.gov.pl

WOJEWÓDZTWO LUBUSKIE

Lp.	Powiat	Urząd Wydział	Stanowisko służbowe	Imię i nazwisko	Adres	Kier.	Tel.	Faks	e-mail, www
1.	gorzowski	SP Wydział Geodezji i Gospodarki Nieruchomościami	geodeta powiatowy, naczelnik Wydziału	Krzysztof Janicki	66-400 Gorzów Wlkp. ul. Józefa Pankiewicza 5-7	95	733-04-21	733-04-79	geodetapowiatowy@pro.onet.pl
		PODGiK w strukturze WGiGN	kierownik PODGiK	Piotr Trybała	66-400 Gorzów Wlkp. ul. Józefa Pankiewicza 5-7	95	733-04-24	733-04-24	podgik@powiatgorzowski.pl
		Zespół do spraw koord. usytuowania projektowanych sieci uzbrojenia terenu	geodeta powiatowy, naczelnik Wydziału	Krzysztof Janicki	66-400 Gorzów Wlkp. ul. Józefa Pankiewicza 5-7	95	733-04-25	733-04-79	-

Lp.	Powiat	Urząd Wydział	Stanowisko służbowe	Imię i nazwisko	Adres	Kier.	Tel.	Faks	e-mail, www
2.	krośnieński	SP Wydział Geodezji, Kartografii i Gospodarki Gruntami	geodeta powiatowy	Roman Szymaniec	66-620 Gubin ul. Piastowska 24	68	359-77-60	359-77-60	romanszymaniec@poczta.onet.pl
		PODGiK	geodeta powiatowy	Roman Szymaniec	66-600 Krosno Odrzańskie, ul. WOP 10a	68	383-67-52	383-67-52	romanszymaniec@poczta.onet.pl
		ZUDP	przewodniczący ZUDP	Dariusz Pawłowski	66-600 Krosno Odrzańskie, ul. WOP 10a	68	383-67-52	383-67-52	krosno_odra@go2.pl
3.	międzyrzecki	SP Wydział Geodezji i Gospodarki Nieruchomościami	geodeta powiatowy, naczelnik Wydziału	Żygfryd Kowalewski	66-300 Międzyrzecz ul. Przemysłowa 2	95	742-84-52	742-84-69	z.kowalewski@powiat-miedzyrzecki.pl
		PODGiK	kierownik PODGiK	Jarosław Stawiski	66-300 Międzyrzecz ul. Przemysłowa 2	95	742-84-63	742-84-69	j.stawiski@powiat-miedzyrzecki.pl
		ZUDP	naczelnik WGiGN	Żygfryd Kowalewski	66-300 Międzyrzecz ul. Przemysłowa 2	95	742-84-52	742-84-69	z.kowalewski@powiat-miedzyrzecki.pl
4.	nowosolski	SP Wydział Geodezji, Kartografii i Gospodarki Nieruchomościami	geodeta powiatowy, naczelnik Wydziału	Zbigniew Borowiak	67-100 Nowa Sól ul. Moniuszki 3	68	356-11-40	-	geodezja@powiat-nowosolski.pl
		PODGiK w strukturze WGiGN	zastępca naczelnika Wydziału	Andrzej Trojanowski	67-100 Nowa Sól ul. Moniuszki 3	68	387-55-83	387-55-83	podgik@powiat-nowosolski.pl
		ZUDP	przewodniczący ZUDP	Stanisław Lang	67-100 Nowa Sól ul. Moniuszki 3	68	387-95-06	387-95-06	poczta@powiat-nowosolski.pl
5.	ślubicki	SP Wydział Geodezji, Katastru, Kartografii i Gospodarki Nieruchom.	geodeta powiatowy, kierownik Wydziału	Grzegorz Majek	69-100 Ślubice ul. Piłsudskiego 20	95	759-20-38	759-20-11	powiatślubicki@pro.onet.pl
		PODGiK	kierownik PODGiK	Eugenia Wyrwich	69-100 Ślubice ul. Piłsudskiego 20	95	758-33-27	759-20-11	podgikslubice@wp.pl
		ZUDP	przewodniczący ZUDP	Grzegorz Majek	69-100 Ślubice ul. Piłsudskiego 20	95	759-20-38	759-20-11	podgikslubice@wp.pl
6.	strzelecko-drezdenecki	SP Wydział Dokumentacji Geodezyjnej i Katastru	geodeta powiatowy, naczelnik Wydziału	Ryszard Husiatyński	66-500 Strzelce Kraj. ul. Wyszyńskiego 7	95	763-70-44	763-11-26	starosta.fsd@powiatypolskie.pl
		PODGiK	zastępca naczelnika Wydziału	Teresa Adamczak	66-500 Strzelce Kraj. ul. Wyszyńskiego 7	95	763-70-30	763-11-26	starosta.fsd@powiatypolskie.pl
		ZUDP	przewodniczący ZUDP	Ryszard Husiatyński	66-500 Strzelce Kraj. ul. Wyszyńskiego 7	95	763-70-30	763-11-26	podgik_strzelce_kraj@wp.pl
7.	sulęciński	SP Wydział Geodezji, Kartografii i Katastru	geodeta powiatowy, naczelnik Wydziału	Tomasz Kluszczyk	69-200 Sulęcín ul. Lipowa 18	95	755-52-43 do 46 w. 116	755-55-57	geodeta@powiatulecinski.pl
		PODGiK	geodeta powiatowy, naczelnik Wydziału	Tomasz Kluszczyk	69-200 Sulęcín ul. Lipowa 18	95	755-52-43 do 46 w. 116	755-55-57	geodeta@powiatulecinski.pl
		ZUDP	przewodniczący ZUDP	Tomasz Kluszczyk	69-200 Sulęcín ul. Lipowa 18	95	755-52-43 do 46 w. 116	755-55-57	geodeta@powiatulecinski.pl
8.	świebodziński	SP Wydział Geodezji, Kartografii i Katastru	geodeta powiatowy, naczelnik Wydziału	Renata Gargol	66-200 Świebodzin ul. Piłsudskiego 35	68	475-53-45	475-53-42	odgkswieb@wp.pl
		PODGiK	geodeta powiatowy, naczelnik Wydziału	Renata Gargol	66-200 Świebodzin ul. Piłsudskiego 35	68	475-53-45	475-53-42	odgkswieb@wp.pl
		ZUDP	przewodniczący ZUDP	Edward Kyć	66-200 Świebodzin ul. Piłsudskiego 35	68	475-53-44	475-53-42	odgkswieb@wp.pl
9.	wschowski	SP Wydział Geodezji, Kartografii, Katastru i Gospodarki Nieruchom.	geodeta powiatowy, naczelnik Wydziału	Edward Machnacz	67-400 Wschowa pl. Kosynierów 1c	65	540-22-09	540-17-95	geodezja@wschowa.com.pl
		PODGiK	kierownik PODGiK	Czesław Hofmański	67-400 Wschowa pl. Kosynierów 1c	65	540-19-34	540-19-34	geodezja@wschowa.com.pl
		ZUDP	przewodniczący ZUDP	Tadeusz Wolniczak	67-400 Wschowa pl. Kosynierów 1c	65	540-17-90	540-17-90	geodezja@wschowa.com.pl
10.	zielonogórski	SP Wydział Geodezji i Gospodarki Gruntami	geodeta powiatowy	Zenon Zieliński	66-057 Zielona Góra ul. Podgórna 5	68	452-75-27	452-75-27	geodezja@powiat.zgora.pl
		PODGiK	dyrektor	Bożena Szymańska	66-057 Zielona Góra ul. Podgórna 5	68	452-75-89	452-75-89	szymanska_b5@poczta.onet.pl
		ZUDP	przewodniczący ZUDP, główny specjalista	Anna Rudnik	66-057 Zielona Góra ul. Podgórna 5	68	452-75-26	452-75-39	-
11.	żagański	SP Wydział Geodezji, Kartografii, Katastru i Nieruchomości	geodeta powiatowy, naczelnik Wydziału	Zdzisław Żyta	68-100 Żagań ul. Jana Pawła II 9	68	477-58-10	477-58-00	z.zyta@wp.pl
		PODGiK	kierownik PODGiK, zastępca geod. powiat.	Anastazja Irska	68-100 Żagań ul. Jana Pawła II 9	68	477-58-09	477-58-00	a.irska@wp.pl
		ZUDP	przewodniczący ZUDP, zastępca geod. powiat.	Anastazja Irska	68-100 Żagań ul. Jana Pawła II 9	68	477-58-09	477-58-00	a.irska@wp.pl
12.	żarski	SP Wydział Geodezji, Katastru i Gospodarki Nieruchomościami	geodeta powiatowy, naczelnik Wydziału	Elżbieta Pawłowska	68-200 Żary al. Jana Pawła II 5	68	479-06-20	479-06-22	geodezja@powiatzary.pl
		PODGiK w strukturze WGiGN	geodeta powiatowy, naczelnik Wydziału	Elżbieta Pawłowska	68-200 Żary al. Jana Pawła II 5	68	479-06-22	479-06-22	geodezja@powiatzary.pl
		ZUDP	przewodniczący ZUDP	Alicja Baranowska	68-200 Żary al. Jana Pawła II 5	68	479-06-24	479-06-22	geodezja@powiatzary.pl
13.	m. Gorzów Wielkopolski	Urząd Miasta Gorzowa Wlkp., Wydział Geodezji i Katastru	geodeta miejski	Stanisław Mach	66-400 Gorzów Wlkp. ul. gen. Wł. Sikorskiego 3-4	95	721-95-99	721-67-34	oleksiewicz@um.gorzow.pl

Lp.	Powiat	Urząd Wydział	Stanowisko służbowe	Imię i nazwisko	Adres	Kier.	Tel.	Faks	e-mail
		MODGK	kierownik MODGK	Zbigniew Gaca	66-400 Gorzów Wlkp. ul. Kazimierza Jagiellończyka 10	95	711-56-56	711-56-56	modgik@um.gorzow.pl
		ZUDP	geodeta miejski	Stanisław Mach	66-400 Gorzów Wlkp. ul. gen. Wł. Sikorskiego 3-4	95	721-95-99	721-67-34	oleksiewicz@um.gorzow.pl
14.	m. Zielona Góra	Urząd Miasta Zielona Góra, Wydział Geodezji i Gospodarowania Mieniem	geodeta miejski, naczelnik Wydziału	Zdzisław Szczepański	65-424 Zielona Góra ul. Podgórna 22	68	456-47-14	456-47-55	z.szczepanski@um.zielona-gora.pl
		Grodzki ODGiK	kierownik Referatu	Tomasz Mrówczyński	65-424 Zielona Góra ul. Podgórna 22	68	456-47-12	456-47-55	t.mrowczynski@um.zielona-gora.pl
		ZUDP	główny specjalista	Anna Rudnik	65-424 Zielona Góra ul. Podgórna 5	68	452-75-26	452-75-39	geodezja@um.zielona-gora.pl

WOJEWÓDZTWO ŁÓDZKIE

Lp.	Powiat	Urząd Wydział	Stanowisko służbowe	Imię i nazwisko	Adres	Kier.	Tel.	Faks	e-mail, www
1.	bełchatowski	SP Wydział Geodezji, Kartografii i Katastru	geodeta powiatowy, naczelnik Wydziału	Grażyna Grygoruk	97-400 Bełchatów ul. Pabianicka 17/19	44	635-86-79	635-86-17	ggrygoruk@powiat-belchatowski.pl
		PODGiK	kierownik Referatu	Urszula Perlińska	97-400 Bełchatów ul. Pabianicka 17/19	44	635-86-45	635-86-17	uperlinska@powiat-belchatowski.pl
		ZUDP	przewodniczący ZUDP	Małgorzata Piotrowska	97-400 Bełchatów ul. Pabianicka 17/19	44	635-86-37	635-86-17	mpiotrowska@powiat-belchatowski.pl
2.	brzeziński	SP Wydział Geodezji i Gospodarki Nieruchomościami	geodeta powiatowy, naczelnik Wydziału	Piotr Nyk	95-060 Brzeziny ul. Sienkiewicza 16	46	874-28-26	874-11-11	podgikbrze@poczta.onet.pl
		PODGiK w strukturze Wydziału	specjalista	Alina Paszyńska	95-060 Brzeziny ul. Sienkiewicza 16	46	874-28-26	874-11-11	podgikbrze@poczta.onet.pl
		ZUDP	specjalista	Alina Skibińska	95-060 Brzeziny ul. Sienkiewicza 16	46	874-28-26	874-11-11	podgikbrze@poczta.onet.pl
3.	kutnowski	SP Wydział Geodezji i Gospodarki Nieruchomościami	geodeta powiatowy, dyrektor Wydziału	Ewa Ciągło	99-300 Kutno ul. Królowej Jadwigi 7	24	355-47-00	355-47-10	kutnoge@ld.onet.pl
		PODGiK	kierownik PODGiK, zastępca dyr. Wydziału	Stanisław Dobiegała	99-300 Kutno ul. Królowej Jadwigi 7	24	355-47-20	355-47-10	kutnoge@ld.onet.pl
		ZUDP	przewodniczący Powiatowego ZUDP	Andrzej Wojtasiewicz	99-300 Kutno ul. Królowej Jadwigi 7	24	355-47-06	355-47-10	kutnoge@ld.onet.pl
4.	łaski	SP Wydział Geodezji, Kartografii, Katastru i Gospodarki Nieruchom.	geodeta powiatowy	Katarzyna Pruska	98-100 Łask ul. Narutowicza 17	43	676-37-89	676-37-87	geodeta@lask.com.pl
		PODGiK	kierownik PODGiK	Andrzej Kowalski	98-100 Łask ul. Narutowicza 17	43	675-58-04	676-37-69	podgik@podgiklask.pl
		ZUDP	przewodniczący ZUDP	Katarzyna Pruska	98-100 Łask ul. Narutowicza 17	43	675-58-04	676-37-69	podgik@podgiklask.pl
5.	łęczycki	SP Wydział Geodezji, Kartografii, Katastru i Gospodarki Nieruchom.	geodeta powiatowy, kierownik Wydziału	Zofia Miarka	99-100 Łęczycza Al. 1 Maja 1a	24	388-72-05	388-72-07	geodezja@leczyca.pl
		PODGiK	p.o. kierownika PODGiK	Arkadiusz Grzegorzewski	99-100 Łęczycza Al. 1 Maja 1a	24	388-72-06	388-72-07	geodezja@leczyca.pl
		Powiatowy ZUDP	przewodniczący Powiatowego ZUDP	Sylwester Wierzbowski	99-100 Łęczycza Al. 1 Maja 1a	24	388-72-07	388-72-07	geodezja@leczyca.pl
6.	łowicki	SP Wydział Geodezji, Katastru i Gospodarki Nieruchomościami	geodeta powiatowy, dyrektor Wydziału	Krystyna Nowińska-Świeszkowska	99-400 Łowicz ul. Stanisławskiego 30	46	830-00-93	830-08-27	geodezja@powiatlowicki.pl
		PODGiK	inspektor	Elżbieta Wojciechowska-Andrzejewska	99-400 Łowicz ul. Stanisławskiego 30	46	830-09-26	830-08-27	geodezja@powiatlowicki.pl
		ZUDP	główny specjalista	Włodzimierz Goławski	99-400 Łowicz ul. Stanisławskiego 30	46	830-00-61	830-08-27	geodezja@powiatlowicki.pl
7.	łódzki wschodni	SP Wydział Budownictwa, Geodezji i Gospodarki Mieniem Powiatowym	geodeta powiatowy, naczelnik Wydziału	Bogusław Biliński	90-954 Łódź ul. Sienkiewicza 3	42	632-21-14	632-93-11	powiat@lodzkiwschodni.pl
		PODGiK	dyrektor	Andrzej Bartos	90-002 Łódź ul. Tuwima 28	42	632-53-93	630-73-97	pogik.lodz@poczta.fm
		ZUDP	przewodnicząca ZUDP, inspektor	Marianna Hikisz	90-954 Łódź ul. Tuwima 28	42	632-98-28	630-73-97	powiat@lodzkiwschodni.pl
8.	opoczyński	SP Wydział Geodezji, Kartografii, Katastru i Gospodarki Nieruchom.	geodeta powiatowy, dyrektor Wydziału	Agnieszka Karlińska	26-300 Opoczno ul. Rolna 6	44	736-15-53	736-15-51	geodeta_opoczno@wp.pl
		PODGiK	kierownik PODGiK	Danuta Karkowska	26-300 Opoczno ul. Rolna 6	44	736-15-53	736-15-51	geodeta_opoczno@wp.pl
		ZUDP	przewodniczący ZUDP	Elżbieta Eljasz	26-300 Opoczno ul. Rolna 6	44	736-15-51	736-15-51	geodeta_opoczno@wp.pl

Lp.	Powiat	Urząd Wydział	Stanowisko służbowe	Imię i nazwisko	Adres	Kier.	Tel.	Faks	e-mail, www
9.	pabianicki	samodzielne stanowisko w SP	geodeta powiatowy	Ryszard Staniszewski	95-200 Pabianice ul. Kościuszki 25	42	215-31-36	212-14-75	geodeta@podgik.pabianice.pl
		PODGiK	dyrektor PODGiK	Maciej Łuczak	95-200 Pabianice ul. Kościuszki 25	42	215-14-04, 215-18-20, 215-34-08	212-14-75	podgik@podgik.pabianice.pl
		Oddział PODGiK w Konstantynowie Łódzkim (Urząd Miejski)	-	-	95-050 Konstantynów Łódzki, ul. Zgierska 2	42	211-42-88	-	-
		ZUDP	przewodniczący ZUDP	Maciej Łuczak	95-200 Pabianice ul. Kościuszki 25	42	215-14-04, 215-18-20, 215-34-08	212-14-75	podgik@podgik.pabianice.pl
10.	pajęczański	SP Wydział Geodezji, Kartografii, Katastru i Gospodarki Nieruchom.	geodeta powiatowy, naczelnik Wydziału	Stefan Tomala	98-330 Pajęczno ul. Parkowa 8/12	34	311-10-99 w. 221	311-10-99 w. 221	geospow@wp.pl
		PODGiK	kierownik PODGiK, inspektor	Adam Mucha	98-330 Pajęczno ul. Parkowa 8/12	34	311-10-99 w. 222	311-10-99 w. 222	geospow@wp.pl
		ZUDP	przewodniczący ZUDP, inspektor	Łukasz Mazur	98-330 Pajęczno ul. Parkowa 8/12	34	311-10-99 w. 225	311-10-99 w. 225	geospow@wp.pl
11.	piotrkowski	Powiatowy Zakład Geodezji i Kartografii	geodeta powiatowy, kierownik PZGiK	Halina Caban	97-300 Piotrków Tryb. al. 3 Maja 33	44	732-31-39	732-31-43	geodezja@powiat-piotrkowski.pl
		PODGiK	kierownik PODGiK	Jadwiga Stasiewicz-Połońska	97-300 Piotrków Tryb. al. 3 Maja 33	44	732-31-40	732-31-43	geodezja@powiat-piotrkowski.pl
		ZUDP	przewodnicząca ZUDP	Jadwiga Stasiewicz-Połońska	97-300 Piotrków Tryb. al. 3 Maja 33	44	732-31-42	732-31-43	geodezja@powiat-piotrkowski.pl
12.	poddębicki	SP Wydział Geodezji, Kartografii i Gospodarki Nieruchomościami	geodeta powiatowy, naczelnik Wydziału	Piotr Jankowski	99-200 Poddębice ul. Łęczycza 16	43	678-27-01, 678-28-05 w. 239	678-42-72	gp_podd@poczta.onet.pl
		PODGiK	kierownik PODGiK	Piotr Jankowski	99-200 Poddębice ul. Łęczycza 16	43	678-27-01, 678-28-05 w. 239	678-42-72	gp_podd@poczta.onet.pl
		ZUDP	przewodniczący ZUDP	Piotr Jankowski	99-200 Poddębice ul. Łęczycza 16	43	678-27-01, 678-28-05 w. 239	678-42-72	gp_podd@poczta.onet.pl
13.	radomszczański	SP Wydział Geodezji	geodeta powiatowy	Janusz Prudło	97-500 Radomsko ul. Leszka Czarnego 22	44	683-36-06	683-43-35	geodezja@powiat.radomszczanski.pl
		ODGiK	specjalista ds. dokument. geodezyjnej i kartograf.	Zbigniew Zarzycki	97-500 Radomsko ul. Leszka Czarnego 22	44	683-48-69	683-43-35	osrodek@powiat.radomszczanski.pl
		ZUDP	przewodniczący ZUDP	Urszula Bukowska	97-500 Radomsko ul. Leszka Czarnego 22	44	683-48-69	683-43-35	zudp@powiat.radomszczanski.pl
14.	rawski	SP Wydział Geodezji, Katastru i Gospodarki Nieruchomościami	geodeta powiatowy, dyrektor Wydziału	Stefan Goryczka	96-200 Rawa Mazowiecka Plac Wolności 1	46	814-27-45	814-46-31	geodezja@powiatrawski.pl
		Oddział Dokumentacji Geodezyjno-Kartograficznej	kierownik Oddziału	Grażyna Machnicka	96-200 Rawa Mazowiecka Plac Wolności 1	46	814-27-45	814-46-31	geodezja@powiatrawski.pl
		ZUDP	przewodniczący ZUDP	Leon Muszyński	96-200 Rawa Mazowiecka Plac Wolności 1	46	814-27-45	814-46-31	geodezja@powiatrawski.pl
15.	sieradzki	SP Wydział Geodezji, Kartografii, Katastru i Gospodarki Nieruchom.	geodeta powiatowy	Wojciech Proszewski	98-200 Sieradz Plac Wojewódzki 3	43	822-38-36	822-78-61	sieradz-gk@finn.pl
		PODGiK	dyrektor	Janusz Majczak	98-200 Sieradz ul. Warneńczyka 1	43	822-57-71, 827-15-10	822-57-71	podgksieradz@pro.onet.pl
		ZUDP	geodeta powiatowy	Wojciech Proszewski	98-200 Sieradz Plac Wojewódzki 3	43	822-38-36	822-38-36	podgksieradz@pro.onet.pl
16.	skierniewicki	SP Wydział Geodezji, Katastru i Gospodarki Nieruchomościami	geodeta powiatowy, kierownik Wydziału	Anatol Juźwiuk	96-100 Skierniewice ul. Konstytucji 3 Maja 6	46	834-59-51	833-66-79	geodezja@powiat.skierniewice.pl
		PODGiK w strukturze WGKiGN	główny specjalista	Anna Świdarska	96-100 Skierniewice ul. Konstytucji 3 Maja 6	46	834-59-55	833-66-79	geodezja@powiat.skierniewice.pl
		ZUDP	przewodniczący ZUDP	Teresa Sikora	96-100 Skierniewice ul. Konstytucji 3 Maja 6	46	834-59-53	833-66-79	geodezja@powiat.skierniewice.pl
17.	tomaszowski	SP Wydział Geodezji i Gospodarki Nieruchomościami	geodeta powiatowy, naczelnik Wydziału	Wacław Bernaciak	97-200 Tomaszów Maz. ul. Barlickiego 21/23	44	724-27-50, 724-60-19, 725-10-92 w. 45	724-27-50	geodezja@powiat-tomaszowski.pl
		PODGiK	kierownik PODGiK	Adelajda Karp	97-200 Tomaszów Maz. ul. Barlickiego 21/23	44	724-27-77 w. 109 lub 110	725-17-68	geodezja@powiat-tomaszowski.pl, powiatowy_osrodek_geodezji@pro.onet.pl
		ZUDP	przewodniczący ZUDP, podinspektor	Bożena Greszel	97-200 Tomaszów Maz. ul. Barlickiego 21/23	44	724-27-77 w. 111	725-17-68	geodezja@powiat-tomaszowski.pl
18.	wieluński	SP Wydział Geodezji, Kartografii, Katastru i Gospodarki Nieruchom.	geodeta powiatowy, naczelnik Wydziału	Waldemar Pęcherz	98-300 Wieluń Pl. Kazimierza Wielkiego 2	43	843-79-30	843-79-35	gn@powiat.wielun.pl

Lp.	Powiat	Urząd Wydział	Stanowisko służbowe	Imię i nazwisko	Adres	Kier.	Tel.	Faks	e-mail, www
		PODGiK	kierownik	Lech Kopacki	98-300 Wieluń ul. Andrzeja Struga 1	43	843-39-19	843-39-19	podgik.wielun@neostrada.pl
		ZUDP	geodeta powiatowy	Waldemar Pęcherz	98-300 Wieluń ul. Andrzeja Struga 1	43	843-79-30	843-39-19	gn@powiat.wielun.pl
19.	wierszowski	SP Wydział Geodezji, Kartografii, Katastru i Gospodarki Nieruchom.	geodeta powiatowy, naczelnik Wydziału	Krystyna Nawrocka	98-400 Wieruszów ul. Rynek 1/7	62	78-319-98	784-17-68	geodezja-wier@post.pl
		-	geodeta powiatowy, naczelnik Wydziału	Krystyna Nawrocka	98-400 Wieruszów ul. Rynek 1/7	62	78-319-98	784-17-68	geodezja-wier@post.pl
		ZUDP	inspektor	Tadeusz Solecki	98-400 Wieruszów ul. Rynek 1/7	62	784-17-68	784-17-68	geodezja-wier@post.pl
20.	zduńskowski	SP Wydział Geodezji, Kartografii, Katastru i Gospodarki Nieruchom.	geodeta powiatowy, naczelnik Wydziału	Andrzej Legendź	98-220 Zduńska Wola ul. Królewska 10	43	823-20-79	823-20-79	alegendz@wp.pl
		PODGiK	kierownik	Wawrzyniec Słowiński	98-220 Zduńska Wola ul. Żeromskiego 10a	43	823-44-29	823-44-29	geodezja@powiatzdunskowski.pl
		ZUDP	kierownik	Wawrzyniec Słowiński	98-220 Zduńska Wola ul. Żeromskiego 10a	43	823-44-29	823-44-29	-
21.	zgierski	SP Wydział Geodezji, Kartografii, Katastru i Nieruchomości	geodeta powiatowy	Jerzy Kowalczyk	95-100 Zgierz ul. Długa 49	42	715-06-43	719-02-63	jkowalczyk@powiat.zgierz.pl
		SP Wydział Geodezji, Kartografii, Katastru i Nieruchomości	naczelnik Wydziału	Joanna Rakicka	95-100 Zgierz ul. Długa 49	42	715-06-40	719-02-63	jrokicka@powiat.zgierz.pl
		Oddział Zasobu Geodezyjnego i Kartograficznego	p.o. kierownika Oddziału	Krystyna Kłosińska	95-100 Zgierz ul. Długa 49	42	715-08-78	719-02-63	kklosinska@powiat.zgierz.pl
		ZUDP	przewodniczący ZUDP	Jerzy Kowalczyk	95-100 Zgierz ul. Długa 49	42	715-06-42	719-02-63	jkowalczyk@powiat.zgierz.pl
22.	m. Łódź	Urząd Miasta Łodzi, Wydział Geodezji, Katastru i Inwentaryzacji	dyrektor Wydziału	Wojciech Dyakowski	90-004 Łódź ul. Piotrkowska 104	42	638-42-69	638-42-42	wdyakowski@poczta.um.lodz.pl
		MODGiK	dyrektor MODGiK	Jan Schnerch	90-013 Łódź ul. Traugutta 21/23	42	637-47-36	637-48-77	j.schnerch@modgik.lodz.pl
		ZUDP	przewodnicząca ZUDP	Beata Wiktorowska	90-013 Łódź ul. Traugutta 21/23	42	637-55-73, 637-55-80	637-48-77	b.wiktorowska@modgik.lodz.pl, j.schnerch@modgik.lodz.pl
23.	m. Piotrków Trybunalski	Urząd Miasta w Piotrkowie Tryb., Referat Geodezji, Kartografii i Katastru	geodeta miasta	Arkadiusz Bobras	97-300 Piotrków Trybunalski, ul. Szkolna 28	44	732 18 05	732-18-03	a.bobras@piotrkow.pl
		MODGiK	kierownik MODGiK	Krzysztof Studziżur	97-300 Piotrków Trybunalski, ul. Szkolna 28	44	732 18 11	732-18-03	k.studzizur@piotrkow.pl
		ZUDP	przewodniczący ZUDP	Anna Kolałowska	97-300 Piotrków Trybunalski ul. Szkolna 28	44	732 18 10	732-18-03	a.kolalowska@piotrkow.pl
24.	m. Skierniewice	Urząd Miasta Skierniewice, Wydział Geodezji, Katastru, Gospodarki Nieruchomościami i Rolnictwa	geodeta miejski, naczelnik Wydziału	Antoni Twardowski	96-100 Skierniewice ul. Rynek 1	46	834-51-47	834-51-51	gg@skierniewice.um.gov.pl
		PODGiK w ramach Wydziału	geodeta miejski, naczelnik Wydziału	Antoni Twardowski	96-100 Skierniewice ul. Rynek 1	46	834-51-47	834-51-51	gg@skierniewice.um.gov.pl
		ZUDP	przewodniczący	Lech Susik	96-100 Skierniewice ul. Rynek 1	46	834-51-55	834-51-51	-

WOJEWÓDZTWO MAŁOPOLSKIE

Lp.	Powiat	Urząd Wydział	Stanowisko służbowe	Imię i nazwisko	Adres	Kier.	Tel.	Faks	e-mail, www
1.	bocheński	SP Wydział Geodezji, Kartografii, Katastru i Gospodarki Nieruchom.	geodeta powiatowy, naczelnik Wydziału	Stanisław Wiśniowski	32-700 Bochnia ul. Kazimierza Wielkiego 31	14	615-37-42	615-37-08	geodezja@bochnia.starostwo.gov.pl
		PODGiK	inspektor, kierownik PODGiK	Henryk Chłopek	32-700 Bochnia ul. Kazimierza Wielkiego 31	14	615-37-40	615-37-08	odgik@bochnia.starostwo.gov.pl
		ZUDP	główny specjalista, przewodniczący ZUDP	Elżbieta Piś	32-700 Bochnia ul. Kazimierza Wielkiego 31	14	615-37-35	615-37-08	geodezja@bochnia.starostwo.gov.pl
2.	brzeski	Wydział Geodezji, Kartografii, Katastru i Gospodarki Nieruchomościami	geodeta powiatowy	Andrzej Surówka	32-800 Brzesko ul. Głowackiego 51	14	663-25-35, 663-01-84	663-25-35	asurbzresko@o2.pl
		PODGiK	kierownik PODGiK	Halina Mucha	32-800 Brzesko ul. Głowackiego 51	14	663-01-84	663-25-35	odgikbrzesko@op.pl
		ZUDP	przewodniczący ZUDP	Alina Obal	32-800 Brzesko ul. Głowackiego 51	14	663-01-84	663-25-35	odgikbrzesko@op.pl
3.	chrzanowski	PODGiK	geodeta powiatowy, dyrektor PODGiK	Dorota Dubikowska	32-500 Chrzanów ul. Partyzantów 2	32	624-12-40, 754-05-27	623-46-05 w. 100 lub 200	dubikowska@powiat-chrzanowski.pl
		PODGiK	geodeta powiatowy, dyrektor PODGiK	Dorota Dubikowska	32-500 Chrzanów ul. Partyzantów 2	32	624-12-40, 754-05-13	623-46-05 w. 100 lub 200	dubikowska@powiat-chrzanowski.pl

Lp.	Powiat	Urząd Wydział	Stanowisko służbowe	Imię i nazwisko	Adres	Kier.	Tel.	Faks	e-mail, www
		ZUDP	geodeta powiatowy, dyrektor PODGiK	Dorota Dubikowska	32-500 Chrzanów ul. Partyzantów 2	32	623-46-05, 624-12-40	623-46-05 w. 100 lub 200	dubikowska@powiat- chrzanowski.pl
4.	dąbrowski	SP Wydział Geodezji, Kartografii, Katastru i Gospodarki Nieruchomościami	geodeta powiatowy	Jolanta Janusiewicz	33-200 Dąbrowa Tarnowska ul. Berka Joselewicza 5	14	642-24-31 w. 212	642-22-29	geodezja@powiatdabrowski.pl
		PODGiK	kierownik PODGiK	Zbigniew Kożuch	33-200 Dąbrowa Tarnowska ul. Berka Joselewicza 5	14	642-24-31 w. 217	642-22-29	geodezja@powiatdabrowski.pl
		ZUDP	przewodniczący	Zbigniew Kożuch	33-200 Dąbrowa Tarnowska ul. Berka Joselewicza 5	14	642-24-31 w. 217	642-22-29	geodezja@powiatdabrowski.pl
5.	gorlicki	SP Wydział Geodezji, Katastru i Gospodarki Nieruchomościami	geodeta powiatowy	Florian Wroński	38-300 Gorlice ul. 11 Listopada 6	18	354-87-40	353-44-44	florianw@poczta.onet.pl
		PODGiK	kierownik PODGiK	Stefan Wachowicz	38-300 Gorlice ul. 11 Listopada 6	18	354-07-80	353-44-44	wstefan@op.pl
		ZUDP	przewodniczący ZUDP	Leopold Ciślak	38-300 Gorlice ul. 11 Listopada 6	18	354-87-47	353-44-44	-
6.	krakowski	SP Wydział Geodezji, Kartografii, Katastru i Gospodarki Nieruchomościami	geodeta powiatowy, dyrektor Wydziału	Halina Szłapa	30-037 Kraków ul. Przy Moście 1	12	656-72-58	656-72-59	ntrzaska@powiat.krakow.pl
		PODGiK	kierownik PODGiK	Adam Kluba	30-508 Kraków ul. Przy Moście 1	12	656-57-26	656-72-59	pbdgik_krakow@pro.onet.pl
		ZUDP	przewodniczący ZUDP	Urszula Damaszk	30-508 Kraków ul. Przy Moście 1	12	656-21-88	656-72-59	pbdgik_krakow@pro.onet.pl
7.	limanowski	SP Wydział Geodezji Gospodarki Gruntami i Katastru	geodeta powiatowy, dyrektor Wydziału	Antoni Kmon	34-600 Limanowa ul. J. Marka 9	18	337-58-13	337-33-52	geodezja@powiat.limanowa.pl
		PODGiK	dyrektor PODGiK	Zdzisława Kmon	34-600 Limanowa ul. J. Marka 9	18	337-58-08	337-58-44	podgk@powiat.limanowa.pl
		ZUDP	p.o. przewodniczącego ZUDP	Helena Kołodziej	34-600 Limanowa ul. J. Marka 9	18	337-58-44	337-58-44	podgk@powiat.limanowa.pl
8.	miechowski	SP Wydział Geodezji, Kartografii, Katastru i Nieruchomości	naczelnik Wydziału	Małgorzata Pasek	32-200 Miechów ul. Raclawicka 12	41	382-11-36	383-23-50	malgorzata.pasek@powiat. miechow.pl,
		PODGiK	naczelnik Wydziału	Małgorzata Pasek	32-200 Miechów ul. Raclawicka 12	41	382-11-27	383-23-50	podgk@miechow.pl
		ZUDP	naczelnik Wydziału	Małgorzata Pasek	32-200 Miechów ul. Raclawicka 12	41	382-11-26	383-23-50	geodezja@powiat.miechow.pl
9.	myslenicki	SP Wydział Geodezji, Kartografii, Katastru i Nieruchomości	geodeta powiatowy, kierownik Wydziału	Jacek Kopta	32-400 Mysłenice ul. Słowackiego 36	12	272-15-28	272-01-25	j.kopta@powiat-myslenice.pl
		PODGiK	kierownik PODGiK	Maciej Jezioro	32-400 Mysłenice ul. Słowackiego 36	12	274-24-31	274-40-70	podgik@podgik.i-net.com.pl
		ZUDP	przewodnicząca ZUDP, inspektor	Katarzyna Żądło	32-400 Mysłenice ul. Słowackiego 36	12	274-01-76	274-40-70	podgik@podgik.i-net.com.pl
10.	nowosądecki	SP Wydział Geodezji i Budownictwa	dyrektor	Marian Ryczek	33-300 Nowy Sącz ul. Strzelecka 1	18	414-18-00	414-18-88	ryczek@starostwo.nowy-sacz.pl
		PODGiK	kierownik	Wojciech Jacenik	33-300 Nowy Sącz ul. Strzelecka 1	18	414-18-00	414-18-88	jacenik@starostwo.nowy-sacz.pl
		ZUDP	przewodniczący ZUDP	Marian Ryczek	33-300 Nowy Sącz ul. Strzelecka 1	18	414-18-00	414-18-88	ryczek@starostwo.nowy-sacz.pl
11.	nowotarski	SP Wydział Geodezji, Katastru i Gospodarki Nieruchomościami	p.o. geodety powiatowego, naczelnik Wydziału	Krzysztof Sanek	34-400 Nowy Targ ul. Harcerska 1	18	264-94-75	264-94-75 w. 50	geodezja@nowotarski.pl
		PODGiK	kierownik PODGiK	Elżbieta Łabuzek	34-400 Nowy Targ ul. Harcerska 1	18	266-59-33	266-59-33	podgk@nowotarski.pl
		ZUDP	przewodniczący ZUDP	Antoni Kolasa	34-400 Nowy Targ ul. Harcerska 1	18	266-31-74	266-31-74	podgk@nowotarski.pl
12.	olkuski	SP Wydział Geodezji, Kartografii i Katastru	dyrektor Wydziału	Maria Madej	32-300 Olkusz ul. Mickiewicza 2	32	647-67-00	643-04-90	geodezja@sp.olkusz.pl
		PODGiK	p.o. kierownika PODGiK	Karolina Curyło	32-300 Olkusz ul. Mickiewicza 2	32	645-48-20	643-04-90	geodezja@sp.olkusz.pl
		ZUDP	przewodnicząca ZUDP	Karolina Curyło	32-300 Olkusz ul. Mickiewicza 2	32	645-48-20	643-04-90	geodezja@sp.olkusz.pl
13.	oświęcimski	SP Wydział Geodezji, Kartografii i Gospodarki Nieruchomościami	geodeta powiatowy, naczelnik Wydziału GKIGN	Katarzyna Huptys	32-600 Oświęcim ul. Wyspiańskiego 10	33	844-97-45	844-97-50	geodezja@powiat.oswiecim.pl

Lp.	Powiat	Urząd Wydział	Stanowisko służbowe	Imię i nazwisko	Adres	Kier.	Tel.	Faks	e-mail, www
		PODGiK	zastępca naczelnika Wydziału GKIGN	Wioletta Nowak	32-600 Oświęcim ul. Wyspiańskiego 10	33	844-97-44	844-97-36	podgikoswiecim@poczta.fm.pl
		ZUDP	inspektor	Beata Dwornik	32-600 Oświęcim ul. Wyspiańskiego 10	33	844-97-36	844-97-36	podgikoswiecim@poczta.fm.pl
14.	proszowicki	brak wydziału (samodzielne stanowisko)	geodeta powiatowy	Wojciech Ciałowicz	32-100 Proszowice ul. 3 Maja 72	12	386-10-63	386-29-33	geodetapow@wp.pl
		PODGiK	p.o. kierownika	Marek Kuchta	32-100 Proszowice ul. 3 Maja 72	12	386-12-40	386-12-40	starosta@proszowice.upow.gov.pl
		ZUDP	przewodnicząca ZUDP	Lidia Suder	32-100 Proszowice ul. 3 Maja 72	12	386-12-40	386-12-40	geodetapow@wp.pl
15.	suski	SP Wydział Geodezji, Kartografii, Katastru i Gospodarki Mieniem	geodeta powiatowy, naczelnik Wydziału	Wit Bober	34-200 Sucha Beskidzka ul. Mickiewicza 19	33	874-33-31	874-25-11	podgik@powiatsuski.pl
		PODGiK	kierownik PODGiK	Wit Bober	34-200 Sucha Beskidzka ul. Mickiewicza 19	33	874-33-31	874-25-11	podgik@powiatsuski.pl
		ZUDP	przewodniczący ZUDP	Zdzisław Nowak	34-200 Sucha Beskidzka ul. Mickiewicza 19	33	874-18-27 w. 24	874-25-11	podgik@powiatsuski.pl
16.	tarnowski	SP Wydział Geodezji, Katastru i Gospodarki Nieruchomościami	p.o. kierownika Wydziału, p.o. geodety powiatowego	Barbara Wójcik	33-100 Tarnów ul. Nowa 3	14	631-64-50	631-64-51	bwojcik@powiat.tarnow.pl
		PODGiK	p.o. kierownika	Barbara Wójcik	33-100 Tarnów ul. Nowa 3	14	631-64-65	622-06-42	bwojcik@powiat.tarnow.pl
		ZUDP	przewodniczący ZUDP	Franciszek Brożek	iw.	14	631-64-60	622-06-42	geogon@poczta.onet.pl
17.	tatrzański	SP Wydział Geodezji, Kartografii, Katastru i Gospodarki Nieruchom.	naczelnik Wydziału, geodeta powiatowy	Jerzy Sowiński	34-500 Zakopane ul. Chramcówki 15	18	201-71-00 w. 33	201-53-46	wgkigznzak@wp.pl
		PODGiK	kierownik	Jerzy Sowiński	34-500 Zakopane ul. Chramcówki 15	18	201-43-72	201-53-46	podgk@poczta.onet.pl
		ZUDP	przewodniczący powiatowego ZUDP	Barbara Horecka	34-500 Zakopane ul. Chramcówki 15	18	201-53-46	201-53-46	-
18.	wadowicki	SP Wydział Geodezji i Gospodarki Gruntami	kierownik Wydziału	Małgorzata Maszlanka	34-100 Wadowice ul. Mickiewicza 24	33	873-42-07	873-42-21	podgik.wadowice@wp.pl
		PODGiK	kierownik PODGiK, geodeta powiatowy	Ryszard Zwierz	34-100 Wadowice ul. Mickiewicza 24	33	873-42-81	873-42-21	podgik.wadowice@wp.pl
		ZUDP	inspektor	Krzysztof Ficek	34-100 Wadowice ul. Mickiewicza 24	33	873-42-41	873-42-21	podgik.wadowice@wp.pl
19.	wielicki	SP Referat Geodezji	geodeta powiatowy	Zofia Ślusarczyk	32-020 Wieliczka ul. Kilińskiego 5	12	288-23-37	288-23-36	geodeta@starostwo.wieliczka.pl
		Powiatowe Biuro Dokumentacji Geodezyjnej i Kartograficznej	kierownik	Artur Karpiński	32-020 Wieliczka ul. Kilińskiego 5	12	288-23-39	288-23-39	geodezja@starostwo.wieliczka.pl
		ZUDP	przewodniczący ZUDP	Marta Szymczak-Dobrowolska	32-020 Wieliczka ul. Kilińskiego 5	12	288-23-36 w. 11	288-23-38	geodezja@starostwo.wieliczka.pl
20.	m. Kraków	Urząd Miasta Krakowa, Wydział Geodezji	geodeta miejski, dyrektor Wydziału	Maria Kolińska	31-526 Kraków ul. Grunwaldzka 8	12	616-96-21	616-96-24	kolinsma@um.krakow.pl
		ODGiK	kierownik	Dorota Michalik	iw.	12	616-97-69	616-97-70	michalikdo@um.krakow.pl
		ZUDP	przewodniczący	Zygmunt Salamaga	iw.	12	616-97-68	616-97-68	salamagazy@um.krakow.pl
21.	m. Nowy Sącz	Urząd Miasta Nowego Sącza, Wydział Geodezji, Gospodarki Nieruchomościami i Mieszkalnictwa	dyrektor Wydziału	Krzysztof Kurzeja	33-300 Nowy Sącz ul. Szwedzka 2	18	414-18-00	414-18-88	kkurzeja@nowysacz.pl
		PODGiK	kierownik	Wojciech Jacenik	33-300 Nowy Sącz ul. Strzelecka 1	18	414-18-00	414-18-88	jacenik@starostwo.nowy-sacz.pl
		ZUDP	dyrektor	Marian Ryczek	33-300 Nowy Sącz ul. Strzelecka 1	18	414-18-00	414-18-88	ryczek@starostwo.nowy-sacz.pl
22.	m. Tarnów	Urząd Miasta Tarnowa Wydział Geodezji i Gospodarowania Nieruchom.	dyrektor Wydziału	Jerzy Hejman	33-100 Tarnów ul. Nowa 3	14	688-26-73, sekr. 688-26-72	688-27-71	j.heyman@umt.tarnow.pl
		Grodzki ODGiK	kierownik Referatu GODGiK	Marek Idzikiewicz	33-100 Tarnów ul. Nowa 3	14	688-26-09	688-27-71	m.idzikiewicz@umt.tarnow.pl
		ZUDP	zastępca dyrektora Wydziału, geodeta powiatowy	Bogdan Bednarz	33-100 Tarnów ul. Nowa 3	14	688-26-71, sekr. 688-26-72	688-27-71	b.bednarz@umt.tarnow.pl

WOJEWÓDZTWO MAZOWIECKIE

Lp.	Powiat	Urząd Wydział	Stanowisko służbowe	Imię i nazwisko	Adres	Kier.	Tel.	Faks	e-mail, www
1.	białobrzeski	SP Wydział Geodezji, Kartografii, Katastru i Nieruchomości	geodeta powiatowy	Leszek Dziadura	26-800 Białobrzegi Pl. Zygmunta Starego 9	48	613-23-08	613-34-20	geodezja@bialobrzegipowiat.pl
		PODGiK	geodeta powiatowy	Leszek Dziadura	26-800 Białobrzegi Pl. Zygmunta Starego 9	48	613-31-86	613-31-86	podgk@bialobrzegipowiat.pl
		ZUDP	geodeta powiatowy	Leszek Dziadura	26-800 Białobrzegi Pl. Zygmunta Starego 9	48	613-31-86	613-31-86	podgk@bialobrzegipowiat.pl

LEASING

PROSTY SPOSÓB NA POSIADANIE

NASI PRZEDSTAWICIELE

COGIK Sp. z o.o.

02-390 Warszawa, ul. Grójecka 186, tel. 0-22 824 43 33

IMPEXGEO

05-126 Nieporęt, ul. Platanowa 1, tel. 0-22 774 70 06, 772 40 50

TPI Sp. z o.o.

00-716 Warszawa, ul. Bartycka 22, tel. 0-22 632 91 40
Biuro Poznań 60-577 Poznań, ul. Dąbrowskiego 136, tel. 0-61 665 81 71
Biuro Wrocław 51-162 Wrocław, ul. Boya-Zełenskiego 69, tel. 0-71 325 25 15
Biuro Kraków 31-523 Kraków, ul. Kielecka 24/1, tel. 0-12 411 01 48
Biuro Gdańsk 80-874 Gdańsk, ul. Na Stoku 53/55, tel./fax 0-58 320 83 23
Biuro Partnerskie 35-064 Rzeszów, ul. Mickiewicza 12, tel. 0-17 862 02 41

GEOTRONICS KRAKÓW

31-640 Kraków, os. Mistrzejowice 4/12, tel. 0-12 416 16 00

INSTRUMENTY GEODEZYJNE - Tadeusz Nadowski

43-100 Tychy, ul. Rybna 34, tel. 0-32 227 11 56

GEMAT Przedsiębiorstwo Wielobranżowe

85-063 Bydgoszcz, ul. Zamoyskiego 2a, tel. 0-52 321 40 82

RB-GEO - Robert Baran

96-100 Skierniewice, ul. Trzczińska 21/23, tel. 0-46 835 90 73

CZERSKI TRADE POLSKA Ltd.

02-087 Warszawa, Al. Niepodległości 219, tel. 0-22 825 43 65

GEOMATIX Sp. z o.o.

40-084 Katowice, ul. Opolska 1, tel. 0-32 781 51 38

MAXI GEO - Krzysztof Lewandowski

10-467 Olsztyn, ul. Sprzędowa 3, tel. 0-89 532 00 51

IMS Polska - Innowacyjne Systemy Pomiarowe

31-444 Kraków, ul. Śliczna 34, tel. 0-12 397 76 76, kom. 608 318131

IGI - Inżynierska Grupa Inwestycyjna - Anna Kurasiewicz

56-400 Oleśnica, Ligota Wielka 20, tel. 0-71 398 86 93

Leica Geosystems Sp. z o.o.

04-041 Warszawa, ul. Ostrobramska 101A, tel. 0-22 338 15 00

INS Sp. z o.o.

32-080 Zabierzów, ul. Leśna 24A, tel. 0-12 258 31 58

Nikon

Trimble

Leica
Geosystems

SOKKIA

TOPCON

THALES

SOUTH
SOUTH
南方测绘




GEO LEASING



03-204 Warszawa, ul. Łabiszyńska 25, tel. (0-22) 614 38 31, fax (0-22) 675 96 31

www.geoleasing.pl; e-mail: leasing@geoleasing.pl



**UCZELNIA
WARSZAWSKA**
im. Marii Skłodowskiej-Curie



studia
inżynierskie



GEODEZJA I KARTOGRAFIA

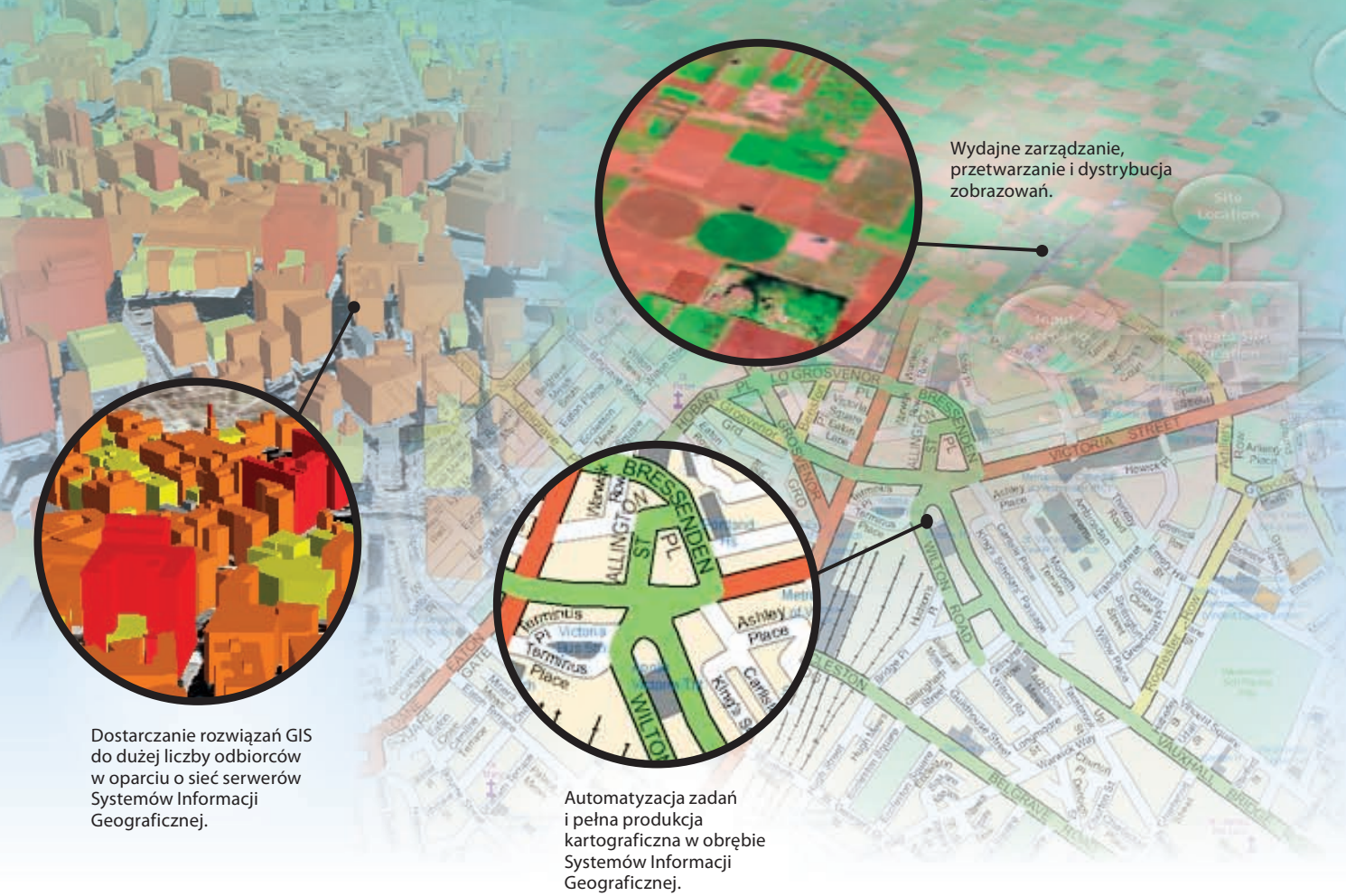
www.uczelniawarszawska.pl

WARSZAWA: Plac Żelaznej Bramy 10, tel. (0-22) 654 31 38

ul. Łabiszyńska 25, tel. (0-22) 675 88 65/67

Dawniej - Wyższa Szkoła Działalności Gospodarczej

UW
im. MS-C



Wydajne zarządzanie, przetwarzanie i dystrybucja zobrazowań.

Dostarczanie rozwiązań GIS do dużej liczby odbiorców w oparciu o sieć serwerów Systemów Informacji Geograficznej.

Automatyzacja zadań i pełna produkcja kartograficzna w obrębie Systemów Informacji Geograficznej.

ArcGIS® 9.2 Proste tworzenie, udostępnianie

Wersja 9.2 oprogramowania ArcGIS wprowadza nowy schemat pracy, umożliwiający podniesienie produktywności i pełne wykorzystanie posiadanych danych. Jako kompletny System Informacji Geograficznej, ArcGIS 9.2 dzięki zastosowaniu rozwiązań desktop umożliwia tworzenie danych, map, globów oraz modeli. Pozwala również na udostępnianie powyższych elementów poprzez serwery oraz użytkowanie ich za pomocą rozwiązań sieciowych, desktop i urządzeń mobilnych.

Rozwiązania serwerowe


ArcGIS Server jest rozwiązaniem, umożliwiającym publikowanie danych przestrzennych oraz aplikacji dedykowanych. Udostępnia modele i aplikacje tworzone przy pomocy ArcGIS Desktop jako sieciowe usługi GIS, które mogą być obsługiwane przez przeglądarki, oprogramowanie desktop oraz narzędzia mobilne. Gotowe rozwiązania i szablony ułatwiają użytkownikom tworzenie usług sieciowych bez konieczności korzystania z zaawansowanego programowania. ArcGIS Server zawiera również nowe narzędzie, ArcGIS Explorer, które umożliwia dostęp do trójwymiarowych serwisów mapowych oraz serwisów umożliwiających wykonywanie analiz przestrzennych.

Kartografia

Reprezentacje kartograficzne w ArcGIS 9.2 pozwalają na pełną kontrolę wyglądu obiektów niezależnie od ich rzeczywistej geometrii. Wyrafinowane definicje symbolizacji poszczególnych obiektów przestrzennych zapisywane są w bazie danych jako wyjątki, celem wykorzystania w kolejnych opracowaniach kartograficznych. ArcGIS 9.2 zawiera również zestaw zaawansowanych narzędzi do tworzenia szkiców oraz symboli, co umożliwia profesjonalne opracowanie finalnych produktów kartograficznych.

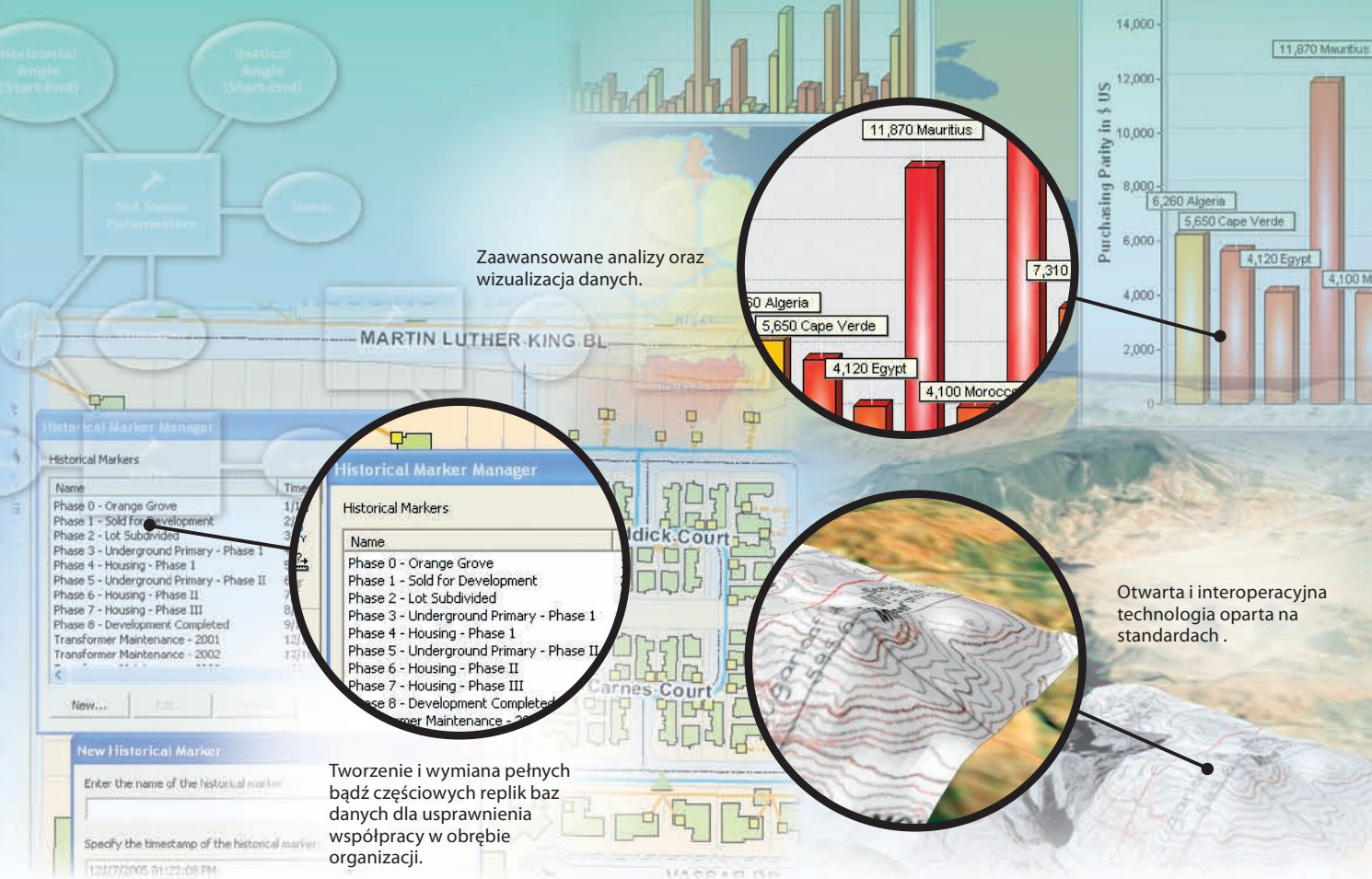
Przetwarzanie obrazów

ArcGIS Image Server umożliwia szybki dostęp oraz wizualizację dużych zbiorów obrazów rastrowych. Jednocześnie umożliwia przetwarzanie tych obrazów w czasie rzeczywistym i udostępnianie ich dla systemów GIS, CAD, graficznych oraz rozwiązań sieciowych. ArcGIS Image Server posiada możliwości zaawansowanego przetwarzania plików rastrowych takie jak korekcja, ortorektyfikacja, wyostrzenie oraz złożone mozaikowanie zdjęć. Funkcje te umożliwiają optymalne wykorzystanie posiadanych obrazów.




Zamów wersję ewaluacyjną www.esripolska.com.pl

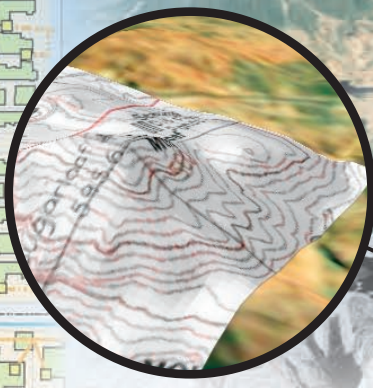
Copyright © 2006 ESRI. All rights reserved. ESRI, ArcGIS, the ArcGIS logo are trademarks, or registered trademarks of ESRI in the United States, the European Community, or certain other jurisdictions. Other companies and products mentioned herein are trademarks or registered trademarks of their respective trademark owners.
Copyright © 2007 ESRI Polska. Wszelkie prawa zastrzeżone.



Zaawansowane analizy oraz wizualizacja danych.



Otwarta i interoperacyjna technologia oparta na standardach.



Tworzenie i wymiana pełnych bądź częściowych replik baz danych dla usprawnienia współpracy w obrębie organizacji.

i użytkowanie danych przestrzennych.

Wizualizacja i analizy

ArcGIS 9.2 udostępnia nowe narzędzia, które pozwalają na tworzenie, odtwarzanie i eksportowanie animacji oraz wykresów prezentujących zmieniające się w czasie procesy, ujawniając tym samym istniejące wzorce oraz trendy. ArcGIS jest obecnie wykorzystywany w specjalistycznych systemach do analiz topologicznych i rastrowych na całym świecie, zaś wersja 9.2 oprogramowania ArcGIS obejmuje nowe mechanizmy do modelowania oraz analiz co umożliwi pełną eksplorację posiadanych danych przestrzennych.

Zarządzanie danymi

ArcGIS 9.2 pozwala na przechowywanie danych z niespotykaną dotąd 64-bitową precyzją oraz oferuje dużą elastyczność dystrybucji tych danych. Pociąga to za sobą możliwość rozszerzenia sposobów użytkowania systemów GIS na nowe pola eksploatacji i efektywniejszego wykorzystania informacji geoprzestrzennej. Możliwość tworzenia i wymiany pełnych lub częściowych replik baz danych, synchronizacji i uzgadniania edycji i zmian oraz tworzenia wersji historycznych pozwala na jeszcze lepszą współpracę i wymianę danych pomiędzy departamentami, organizacjami i osobami pracującymi w terenie.

Interoperacyjność

Przez ponad 30 lat firma ESRI tworzy otwarte i interoperacyjne produkty GIS. ArcGIS 9.2 rozszerza obsługę standardów branżowych między innymi o standardy IT oraz Web services, Open Geospatial Consortium Inc. (OGC), International Organization for Standardization (ISO) oraz DXF i KML. ArcGIS 9.2 zawiera również ulepszoną obsługę procedur transformacyjnych (odczytaj => przekształć => wykorzystaj), standardów FGDC oraz standardów metadanych (ISO 19139).

Tachimetry NTS 320 seria BASIC

Tachimetry do podstawowych prac w geodezji

Wyróżniają je następujące cechy:

- Polskie oprogramowanie (MENU)
- Certyfikat CE
- Kompensator elektroniczny koła pionowego podnoszący dokładność pomiarów
- Podwójna klawiatura (w dwóch położeniach lunety)
- Wysoka dokładność 3mm + 2ppm i duży zasięg dalmierza (2,3 km)
- Pojemna pamięć mieści do 8000 bloków danych
- Użyteczne programy wbudowane w tachimetr
- Współpraca z popularnymi programami obliczeniowymi (Winkalk, C-geo)

Tachimetry NTS 350R seria STANDARD plus

Pomiar bezlustrowy

Wszechstronne tachimetry do zastosowań w geodezji

Wyróżniają je następujące cechy:

- Polskie oprogramowanie (MENU)
- Certyfikat CE
- Pomiar bezlustrowy
- Przyjazna baza danych pomiarowych łatwo transmitowalna do PC
- Kompensator elektroniczny koła pionowego podnoszący dokładność pomiarów
- Podwójna klawiatura alfanumeryczna w każdym położeniu lunety
- Pojemna pamięć mieści do 8000 bloków danych
- Wysoka dokładność 2mm + 2ppm i duży zasięg dalmierza (3,0 km)
- Użyteczne programy wbudowane w tachimetr
- Współpraca z popularnymi programami obliczeniowymi (Winkalk, C-geo)

Tachimetry NTS 660 seria EXPERT

Nowoczesne tachimetry do zastosowań w geodezji, budownictwie, przy budowie dróg i autostrad

Wyróżniają je następujące cechy:

- Polskie oprogramowanie (MENU)
- Certyfikat CE
- Ciągły odczyt koła poziomego Hz
- Bardzo dokładny kompensator dwuosowy, zapewniający spoziomowanie w każdych warunkach
- Klawiatura alfanumeryczna z wyświetlaczem graficznym w dwóch położeniach lunety
- Wysoka dokładność 2mm + 2ppm i duży zasięg dalmierza (2,6 km)
- 32-Bitowy procesor wykonujący nawet zawile obliczenia i programy w mgnieniu oka
- Duża pamięć wewnętrzna 40 000 bloków danych podzielona na 3 obszary: dane obserwacyjne, współrzędne i kody
- Bezpośrednia współpraca z popularnymi w Polsce programami obliczeniowymi jak C-geo i Winkalk
- Przejrzyste Menu z graficznymi ikonkami
- Bogaty wybór programów (drogi, COGO, przekroje) i funkcji

Tachimetry NTS320 seria BASIC ekonomiczne rozwiązanie NTS 325 zestaw promocyjny w cenie 10 990 PLN netto

W KOMPLEKCIE:

- Tachimetr NTS 325
- Klawiatura w dwóch położeniach lunety
- Pion optyczny zabudowany w tachimetrze
- Spodarka
- Bateria ładowalna
- Ładownik
- Kabel do transmisji danych
- Szelki do pojemnika transportowego

- Pion mechaniczny
- Polska instrukcja obsługi
- Polskie menu
- Pojemnik transportowy
- Statyw drewniany
- Tyczka w pokrowcu
- Pryzmat z uchwytem i tarczką sygnalizacyjną
- Torba transportowa dla pryzmatu

Lp.	Powiat	Urząd Wydział	Stanowisko służbowe	Imię i nazwisko	Adres	Kier.	Tel.	Faks	e-mail, www
2.	ciechanowski	SP Wydział Geodezji, Kartografii, Katastru i Gospodarki Nieruchom.	geodeta powiatowy	Adam Michalski	06-400 Ciechanów ul. 17 Stycznia 7	23	672-14-37	672-29-45	januszgl@ciechanow.powiat.pl
		Powiatowy Ośrodek Zasobu Geodezyjno-Kartograficznego	kierownik POZGK	Wiesław Niedziałkowski	06-400 Ciechanów ul. Wyzwolenia 10a	23	673-24-88	-	-
		ZUDP	przewodniczący ZUDP	Janusz Kocot	06-400 Ciechanów ul. Wyzwolenia 10a	23	673-26-22	-	-
3.	garwoliński	SP Wydział Geodezji, Kartografii, Katastru i Gospodarki Nieruchom.	geodeta powiatowy, dyrektor Wydziału	Szczepan Cichecki	08-400 Garwolin ul. Staszica 15	25	684-32-61 w. 17	684-30-10	wydz.geodezji@garwolin-starostwo.pl
		PODGiK	kierownik PODGiK, zastępca dyr. Wydziału	Małgorzata Serzysko	08-400 Garwolin ul. Staszica 15	25	684-30-10 w. 48	684-30-10	wydz.geodezji@garwolin-starostwo.pl
		ZUDP	inspektor, przewodnicząca ZUDP	Romana Trzpił	08-400 Garwolin ul. Staszica 15	25	684-30-10 w.49	684-30-10	wydz.geodezji@garwolin-starostwo.pl
4.	gostyniński	SP Wydział Geodezji, Kartografii, Katastru i Nieruchomości	geodeta powiatowy	Stanisław Skiba	09-500 Gostynin ul. 3 Maja 43 b	24	235-85-09	235-24-84	witekgest@wp.pl
		PODGiK w strukturze WGKKiN	geodeta powiatowy	Stanisław Skiba	09-500 Gostynin ul. 3 Maja 43 b	24	235-85-09	235-24-84	witekgest@wp.pl
		PODGiK w strukturze WGKKiN	specjalista	Janina Tencer	jw.	24	235-24-84	235-24-84	witekgest@wp.pl
		ZUDP	geodeta powiatowy	Stanisław Skiba	jw.	24	235-85-09	235-24-84	witekgest@wp.pl
5.	grodziski	SP Wydział Geodezji, Kartografii i Gospodarki Nieruchomościami	geodeta powiatowy	Maria Iwanek	05-825 Grodzisk Maz. ul. Kościuszki 30	22	755-52-24 w. 234	724-30-49	geodeta@powiat-grodziski.pl
		PODGiK	kierownik PODGiK	Szymon Fatalski	05-825 Grodzisk Maz. ul. Kilińskiego 27	22	755-21-02	755-21-02	podgik-grodzisk@neostrada.pl
		ZUDP	przewodniczący ZUDP	Piotr Zieliński	05-825 Grodzisk Maz. ul. Kościuszki 32	22	755-53-73	755-53-73	-
6.	grójcecki	SP Wydział Geodezji, Kartografii, Katastru i Nieruchomości	naczelnik Wydziału, geodeta powiatowy	Anna Wyszyńska	05-600 Grójec ul. Piłsudskiego 59	48	664-30-22	670-44-07	starostwo@grojec.pl
		ODGiK	kierownik	Agnieszka Wdowczyk	05-600 Grójec ul. Piłsudskiego 59	48	664-33-75	664-33-75	starostwo@grojec.pl
		ZUDP	przewodniczący ZUDP	Anna Wyszyńska	05-600 Grójec ul. Piłsudskiego 59	48	664-30-22	670-44-07	starostwo@grojec.pl
7.	kozienicki	SP Wydział Geodezji, Kartografii, Katastru i Nieruchomości	geodeta powiatowy, naczelnik Wydziału	Danuta Sznajder	26-900 Kozienice ul. Kochanowskiego 28	48	611-73-82	611-73-72	geodezja@kozienicepowiat.pl
		Gospodarstwo Pomocnicze - PODGiK	kierownik Ośrodka	Jan Michalak	26-900 Kozienice ul. Kochanowskiego 28	48	611-73-79, 611-73-81	611-73-72	geodezja@kozienicepowiat.pl
		Zespół ds. Koordynacji Usytuowania Proj. Sieci Uzbrojenia Terenu	inspektor	Marianna Kowalczyk	26-900 Kozienice ul. Kochanowskiego 28	48	611-73-78	611-73-72	geodezja@kozienicepowiat.pl
8.	legionowski	SP Wydział Geodezji i Gospodarki Nieruchomościami	geodeta powiatowy	Wojciech Kawka	05-119 Legionowo ul. gen. Wł. Sikorskiego 11	22	784-28-38	784-28-38	geodeta@powiat-legionowski.pl
		PODGiK	kierownik	Elżbieta Knap	05-119 Legionowo ul. gen. Wł. Sikorskiego 11	22	784-38-29	784-38-29	geodeta@powiat-legionowski.pl
		ZUDP	przewodniczący ZUDP, inspektor	Maja Szklarz	05-119 Legionowo ul. gen. Wł. Sikorskiego 11	22	784-38-29	784-38-29	geodeta@powiat-legionowski.pl
9.	lipski	SP Wydział Geodezji, Kartografii, Katastru i Nieruchomości	geodeta powiatowy, naczelnik Wydziału	Zofia Góra	27-300 Lipsko Rynek 1	48	378-04-03	378-11-50	starosta.wli@powiatypolskie.pl
		PODGiK	naczelnik Wydziału	Zofia Góra	27-300 Lipsko Rynek 1	48	378-11-51 w. 35	378-11-50	starosta.wli@powiatypolskie.pl
		ZUDP	przewodniczący ZUDP	Małgorzata Cheda	27-300 Lipsko Rynek 1	48	378-11-51 w. 35	378-11-50	starosta.wli@powiatypolskie.pl
10.	łosicki	SP Referat Geodezji, Katastru i Nieruchomości	geodeta powiatowy	Grażyna Piątuła	08-200 Łosice ul. Krasińskiego 1	83	357-27-23	357-27-23	powiat@losice.pl
		PODGiK	kierownik Ośrodka	Walerian Chlebiński	08-200 Łosice ul. Krasińskiego 1	83	357-33-80	357-27-23	powiat@losice.pl
		ZUDP	kierownik	Elżbieta Pietruczuk	08-200 Łosice ul. Krasińskiego 1	83	357-27-23	357-27-23	powiat@losice.pl
11.	makowski	SP Wydział Geodezji, Kartografii, Katastru i Gospodarki Nieruchom.	geodeta powiatowy, dyrektor Wydziału	Józef Iwiński	06-200 Maków Maz. ul. Mickiewicza 30	29	717-11-39	717-11-39	geomakow@geodezja.pl
		w ramach ODGiK wieloosobowe stanowisko pracy	inspektor	Grzegorz Bochenek	06-200 Maków Mazowiecki ul. Mickiewicza 30	29	717-07-55	717-07-55	geomakow@geodezja.pl
		ZUDP	przewodniczący ZUDP, dyrektor Wydziału, geodeta powiatowy	Józef Iwiński	06-200 Maków Mazowiecki ul. Mickiewicza 30	29	717-11-39	717-11-39	geomakow@geodezja.pl
12.	miński	SP Wydział Geodezji i Gospodarki Nieruchomościami	geodeta powiatowy, naczelnik Wydziału	Jolanta Nadłonek	05-300 Mińsk Maz. ul. Kościuszki 3	25	759-87-21	759-87-02	geodeta@powiatmiski.pl
		PODGiK	kierownik	Marek Ślęzak	05-300 Mińsk Maz. ul. Kościuszki 3	25	759-87-45	759-87-48	podgik@powiatmiski.pl, mareks@powiatmiski.pl
		ZUDP	inspektor	Krystyna Wilk	05-300 Mińsk Maz. ul. Kościuszki 3	25	759-87-50	759-87-48	podgik@powiatmiski.pl

Lp.	Powiat	Urząd Wydział	Stanowisko służbowe	Imię i nazwisko	Adres	Kier.	Tel.	Faks	e-mail, www
13.	mławski	SP Wydział Geodezji, Katastru i Gospodarki Nieruchomościami	geodeta powiatowy	Stanisław Michalak	06-500 Mława ul. Stary Rynek 10	23	655-07-97	655-25-41	geodezja@powiatmlawski.pl
		Powiatowy Ośrodek Dokumentacji Geodezyjnej i Kartograficznej	p.o. kierownika	Marek Kujawa	06-500 Mława ul. Stary Rynek 10	23	655-09-21	655-25-41	geodezja@powiatmlawski.pl
		ZUDP	przewodniczący ZUDP	Marek Kujawa	iw.	23	655-25-41	655-25-41	geodezja@powiatmlawski.pl
14.	nowodworski	SP Wydział Geodezji i Gospodarki Nieruchomościami	geodeta powiatowy	Mieczysław Wilkosz	05-100 Nowy Dwór Maz. ul. Zakroczyńska 30	22	775-24-22 w. 38	775-24-22 w. 38	geodezja@powiatnowodworskimaz.pl
		PODGiK	kierownik	Monika Kijanowska	05-100 Nowy Dwór Maz. ul. Zakroczyńska 30	22	775-35-90	775-35-90	m.kijanowska@powiatnowodworskimaz.pl
		ZUDP	przewodniczący ZUDP	Mieczysław Wilkosz	05-100 Nowy Dwór Maz. ul. Zakroczyńska 30	22	775-35-90	775-35-90	m.kijanowska@powiatnowodworskimaz.pl
15.	ostrolęcki	SP Wydział Geodezji, Budownictwa i Gospodarki Nieruchomościami	geodeta powiatowy, dyrektor Wydziału	Kazimierz Biedrzycki	07-410 Ostrołęka ul. Szpitalna 2	29	764-67-89	764-32-85	geodeta@geodezja.powiat.ostroleka.pl
		PODGiK	kierownik Ośrodka	Jadwiga Białczak	07-410 Ostrołęka ul. Garbatowa 15	29	760-22-66	760-22-66	podgik@geodezja.powiat.ostroleka.pl
		ZUDP	przewodniczący ZUDP	Danuta Kołakowska	07-410 Ostrołęka ul. Garbatowa 15	29	760-22-66	760-22-66	zud@geodezja.powiat.ostroleka.pl
16.	ostrowski	SP Wydział Geodezji i Gospodarki Nieruchomościami	geodeta powiatowy, naczelnik Wydziału	Halina Łojewska	07-300 Ostrów Maz. ul. 3 Maja 51	29	645-71-30	645-71-01	starostwo@powiatostrowmaz.pl
		PODGiK	kierownik PODGiK	Wojciech Kamiński	07-300 Ostrów Maz. ul. B. Prusa 3/11	29	645-71-95	645-71-01	-
		ZUDP	przewodniczący ZUDP	Wojciech Kamiński	07-300 Ostrów Maz. ul. B. Prusa 3/11	29	645-71-95	645-71-01	-
17.	otwocki	SP Wydział Geodezji, Kartografii i Gospodarki Nieruchomościami	geodeta powiatowy	Jacek Kossowski	05-400 Otwock ul. Komunardów 10	22	788-15-37 w. 26	788-14-65 w. 31	rgikotwoc@o2.pl
		SP Referat Geodezji i Kartografii	kierownik	Krystyna Gołębiowska-Cyra	05-400 Otwock ul. Komunardów 10	22	788-15-37 w. 30	788-14-65 w. 31	rgikotwoc@o2.pl
		SP Referat Gospodarki Nieruchomościami	kierownik	Agnieszka Zakrzewska-Buczek	05-400 Otwock ul. Komunardów 10	22	788-14-65 w. 29	788-15-37 w. 28	nieruchomosci@powiat-otwoc.pl
18.	piaseczyński	Biuo Geodety Powiatowego	geodeta powiatowy	Anita Wierzejska	05-500 Piaseczno ul. Chyliczkowska 14	22	737-11-56 w.115	737-11-58	bgp@piaseczno.pl
		PODGiK	dyrektor PODGiK	Elżbieta Krzyżanowska	05-500 Piaseczno ul. Chyliczkowska 14	22	737-07-64, 757-28-92	-	-
		ZUDP	przewodniczący ZUDP	Anita Wierzejska	05-500 Piaseczno ul. Chyliczkowska 14	22	737-07-64 w. 5	737-07-64 w. 5	bgp@piaseczno.pl
19.	płocki	SP Wydział Geodezji i Gospodarki Nieruchomościami	geodeta powiatowy, zastępca dyr. Wydziału	Feliks Wrzosek	09-400 Płock ul. Bielska 59	24	267-67-49	267-68-48	starostwo@powiat.plock.pl
		PODGiK	dyrektor	Piotr Jarzębowski	09-400 Płock ul. Bielska 59	24	267-68-88	267-68-48	starostwo@powiat.plock.pl
		ZUDP	przewodniczący ZUDP	Leszek Majewski	iw.	24	267-67-51	267-68-48	starostwo@powiat.plock.pl
20.	płoński	SP Wydział Geodezji Katastru i Gospodarki Nieruchomościami	geodeta powiatowy, naczelnik Wydziału	Jacek Dadan	09-100 Płońsk ul. ZWM 10	23	661-72-00	662-38-16	geodezja@powiat_plonki.pl
		PODGiK	kierownik PODGiK	Bogumiła Walczewska	09-100 Płońsk ul. ZWM 10	23	661-72-00	662-38-16	geodezja@powiat_plonki.pl
		ZUDP	przewodniczący ZUDP	Jacek Dadan	09-100 Płońsk ul. ZWM 10	23	661-72-00	662-38-16	geodezja@powiat_plonki.pl
21.	pruszkowski	Wydział Geodezji i Gospodarki Nieruchomościami	geodeta powiatowy	Zofia Kobylńska-Płóciennik	05-800 Pruszków ul. Kraszewskiego 14/16	22	738-15-15	738-15-76	z.kobylinska@powiat.pruszkow.pl
		Powiatowy Ośrodek Dokumentacji Geodezyjnej i Kartograficznej	p.o. kierownika	Monika Olczyk-Twardowska	05-800 Pruszków ul. Kraszewskiego 14/16	22	738-15-18	738-15-10	m.olczyk@powiat.pruszkow.pl
		ZUDP	przewodniczący ZUDP	Bożena Szereda	05-800 Pruszków ul. Kraszewskiego 14/16	22	728-84-24	738-15-10	l.podsiadly@powiat.pruszkow.pl
22.	przasnyski	Wydział Geodezji, Kartografii, Katastru i Gospodarki Nieruchomościami	geodeta powiatowy, dyrektor Wydziału	Eugeniusz Piendak	06-300 Przasnysz ul. Św. St. Kostki 5	29	752-22-70, 752-20-03	752-22-70	geodezja@powiat-przasnysz.pl
		PODGiK – wielosobowe stanowisko ds. PZGiK w WGKiGN	starszy inspektor	Anna Czaplicka	06-300 Przasnysz ul. Św. St. Kostki 5	29	752-22-70, 752-20-03	752-22-70	geodezja@powiat-przasnysz.pl
		Zespół ds. Koordynacji Usytuowania Projektowanych Sieci Uzbrojenia Terenu	przewodniczący, starszy inspektor	Barbara Waszchnik	06-300 Przasnysz ul. Św. St. Kostki 5	29	752-22-70, 752-20-03	752-22-70	geodezja@powiat-przasnysz.pl
23.	przysuski	SP Wydział Geodezji, Kartografii, Katastru i Gospodarki Nieruchom.	p.o. geodety powiatowego	Kazimierz Grudziecki	26-400 Przysucha Al. Jana Pawła II 10	48	675-23-39	675-36-72	geodezja@starostwo.przysucha.pl
		PODGiK	kierownik PODGiK	Kazimierz Grudziecki	26-400 Przysucha Al. Jana Pawła II 10	48	675-23-39	675-36-72	starostwo@przysucha.pl
		ZUDP	przewodniczący ZUDP	Wiesław Szymczyk	26-400 Przysucha Al. Jana Pawła II 10	48	675-23-39	675-36-72	starostwo@przysucha.pl
24.	pułtuski	SP Wydział Geodezji i Gospodarki Nieruchomościami	dyrektor Wydziału	Stella Niedzielska	06-100 Pułtusk ul. Białowiejska 5	23	692-03-86	692-52-77	ggn@starostwopultusk.org.pl
		PODGiK	kierownik PODGiK	Zbigniew Kazimierzczak	06-100 Pułtusk ul. Białowiejska 5	23	692-08-28	692-52-77	ggn_podgik@starostwopultusk.org.pl

Lp.	Powiat	Urząd Wydział	Stanowisko służbowe	Imię i nazwisko	Adres	Kier.	Tel.	Faks	e-mail, www
25.	radomski	SP Wydział Geodezji, Kartografii, Katastru i Nieruchomości	geodeta powiatowy	Mieczysław Namysłak	26-600 Radom ul. Graniczna 24	48	365-58-01 w. 400	365-58-07	powiat@radompowiat.pl
		PODGiK	kierownik	Artur Maciąg	26-600 Radom ul. Graniczna 24	48	363-91-92 w. 21	365-58-07	powiat@radompowiat.pl
		ZUDP	przewodniczący ZUDP	Artur Maciąg	26-600 Radom ul. Graniczna 24	48	363-91-92 w. 21	365-58-07	powiat@radompowiat.pl
26.	siedlecki	SP Wydział Geodezji i Gospodarki Nieruchomościami	geodeta powiatowy, kierownik Wydziału	Marian Rękawek	08-110 Siedlce ul. Piłsudskiego 40	25	632-45-80	633-95-15	geod_pow@powiatsiedlecki.pl, geod_pow_siedlce@wp.pl
		PODGiK	kierownik PODGiK	Joanna Kędzierska	08-110 Siedlce Skwer Niepodległości 2	25	644-86-56	-	podgik@powiatsiedlecki.pl
		ZUDP	inspektor, przewodnicząca ZUD	Danuta Kalicka	08-110 Siedlce ul. Piłsudskiego 40	25	632-45-80	633-95-15	geod_pow@powiatsiedlecki.pl, geod_pow_siedlce@wp.pl
27.	sierpecki	SP Wydział Geodezji i Gospodarki Nieruchomościami	geodeta powiatowy	Wjciech Rzeszotarski	09-200 Sierpc ul. Świętokrzyska 2a	24	275-91-16	275-91-00	geodeta.sierpc@wp.pl
		WGiGN ODGiK	inspektor	Maria Jachimczak	09-200 Sierpc ul. Świętokrzyska 2a	24	275-91-18	275-91-00	geodeta.sierpc@wp.pl
		ZUDP	przewodniczący ZUDP, inspektor	Maria Krystyna Witkowska	09-200 Sierpc ul. Świętokrzyska 2a	24	275-91-19	275-91-00	geodeta.sierpc@wp.pl
28.	sochaczewski	SP Wydział Geodezji, Kartografii, Katastru i Gospodarki Nieruchom.	geodeta powiatowy, dyrektor Wydziału	Bogusław Marcinkowski	96-500 Sochaczew ul. Ziemowita 10	46	864-18-31	862-32-11	podgiksochaczew@pro.onet.pl
		PODGiK	kierownik	Irena Kaca	96-500 Sochaczew ul. Ziemowita 10	46	864-18-21	864-18-34	podgiksochaczew@pro.onet.pl
		ZUDP	przewodniczący ZUDP	Bogusław Marcinkowski	96-500 Sochaczew ul. Ziemowita 10	46	864-18-21	862-32-11	podgiksochaczew@pro.onet.pl
29.	sokołowski	SP Wydział Geodezji, Kartografii, Katastru i Gospodarki Nieruchom.	geodeta powiatowy	Elżbieta Sadowska	08-300 Sokołów Podlaski ul. Wolności 23	25	781-74-13	781-74-60	geodezja@powiat-sokolowski.pl
		PODGiK	kierownik PODGiK	Leszek Miszkiewicz	08-300 Sokołów Podlaski ul. Wolności 23	25	781-74-81	781-74-60	odgik@powiat-sokolowski.pl
30.	szydłowiecki	SP Wydział Geodezji, Kartografii, Katastru i Nieruchomości	naczelnik Wydziału	Eugeniusz Nowak	26-500 Szydłowiec ul. Kościuszki 170	48	617-04-56 w. 12	617-10-61	eugeniusz_nowak@poczta.onet.pl
		PODGiK	inspektor	Grażyna Niewadzisz	26-500 Szydłowiec ul. Kościuszki 170	48	617-04-56 w. 19	617-10-61	eugeniusz_nowak@poczta.onet.pl
		ZUDP	inspektor	Grażyna Niewadzisz	26-500 Szydłowiec ul. Kościuszki 170	48	617-04-56 w. 19	617-10-61	eugeniusz_nowak@poczta.onet.pl
31.	warszawski zachodni	SP Wydział Geodezji i Katastru	geodeta powiatowy	Wiesław Piątkowski	05-850 Ożarów Maz. ul. Poznańska 133	22	733-73-43	733-73-41	geodetapowiatowy@podgik.pwz.pl
		PODGiK	dyrektor PODGiK	Anna Jagiełło-Wójcik	05-850 Ożarów Maz. ul. Poznańska 133	22	733-73-43	733-73-41	awojcik@podgik.pwz.pl
		ZUDP	przewodniczący	Marek Wojtowicz	05-850 Ożarów Maz. ul. Poznańska 133	22	733-73-43	733-73-41	mwojtowicz@podgik.pwz.pl
32.	węgrowski	SP Wydział Geodezji, Kartografii, Katastru i Gospodarki Nieruchom.	geodeta powiatowy, naczelnik Wydziału	Wanda Niedźwiedz	07-100 Węgrów ul. Przemysłowa 5	25	792-22-23	792-26-17	wgkknig_wegrow@pro.onet.pl
		PODGiK	kierownik PODGiK	Małgorzata Plewka	07-100 Węgrów ul. Przemysłowa 5	25	792-22-04	792-22-04	wgkknig_wegrow@pro.onet.pl
		ZUDP	przewodniczący ZUDP	Małgorzata Plewka	07-100 Węgrów ul. Przemysłowa 5	25	792-22-04	792-22-04	wgkknig_wegrow@pro.onet.pl
33.	wołomiński	SP Wydział Geodezji	geodeta powiatowy	Paweł Łukaszczuk	05-200 Wołomin ul. Powstańców 8/10	22	787-32-28	787-42-99	skladnica@o2.pl
		Gospodarstwo Pomocnicze - PODGiK	kierownik	Piotr Głębiński	05-200 Wołomin ul. Powstańców 8/10	22	787-68-40	787-40-00	skladnica@o2.pl
		ZUD	naczelnik	Andrzej Budniak	05-200 Wołomin ul. Powstańców 8/10	22	787-66-28	787-42-99	-
34.	wyszkowski	SP Wydział Geodezji i Gospodarki Nieruchomościami	geodeta powiatowy	Jolanta Sędziak	07-200 Wyszków ul. Al. Róż 2	29	743-59-21	742-25-10	geodezja@powiat-wyszkowski.pl
		PODGiK	kierownik PODGiK	Zofia Mroczkowska	07-200 Wyszków ul. Al. Róż 2	29	743-59-23	742-25-10	geodezja@powiat-wyszkowski.pl
		ZUDP	geodeta powiatowy	Jolanta Sędziak	07-200 Wyszków ul. Al. Róż 2	29	743-59-21	742-25-10	geodezja@powiat-wyszkowski.pl
35.	zwoleński	SP Wydział Geodezji i Mienia Powiatowego	geodeta powiatowy, naczelnik Wydziału	Jerzy Nowicki	26-700 Zwoleń ul. Wł. Jagiełły 4	48	676-46-05	676-25-20	geodezja@zwolepowiat.pl, geodeta@zwolepowiat.pl
		PODGiK	kierownik PODGiK	Jerzy Nowicki	26-700 Zwoleń ul. Wł. Jagiełły 4	48	676-46-05	676-25-20	geodezja@zwolepowiat.pl, geodeta@zwolepowiat.pl
		ZUDP	naczelnik Wydziału	Jerzy Nowicki	26-700 Zwoleń ul. Wł. Jagiełły 4	48	676-46-05	676-25-20	geodezja@zwolepowiat.pl
36.	żuromiński	SP Wydział Geodezji i Gospodarki Nieruchomościami	dyrektor Wydziału	Jan Sitarski	09-300 Żuromin Plac Piłsudskiego 4	23	657-47-00	657-35-35	zuromin-powiat@home.pl
		PODGiK	kierownik PODGiK	Krzysztof Potorski	09-300 Żuromin Plac Piłsudskiego 4	23	657-20-99	657-35-35	podgik@zuromin-powiat.pl

Lp.	Powiat	Urząd Wydział	Stanowisko służbowe	Imię i nazwisko	Adres	Kier.	Tel.	Faks	e-mail, www
		ZUDP	przewodnicząca ZUDP	Krystyna Racka	09-300 Żuromin Plac Piłsudskiego 4	23	657-47-00	657-35-35	zuromin-powiat@home.pl
37.	żyrardowski	SP Wydział Geodezji i Gospodarki Nieruchomościami	geodeta powiatowy, dyrektor Wydziału	Daria Rubikowska	96-300 Żyrardów ul. Limanowskiego 45	46	855-35-99, 855-37-17 w. 56	855-20-21	geodeta.powiatowy@isko.net.pl
		PODGiK	dyrektor PODGiK	Adolf Wysocki	96-300 Żyrardów ul. Limanowskiego 45	46	854-16-71, 855-45-69 w. 36	855-20-21	starostwo@powiat-zyrardowski.pl
		ZUDP	przewodniczący ZUDP	Adolf Wysocki	96-300 Żyrardów ul. Limanowskiego 45	46	855-22-19, 855-45-69 w. 36	855-20-21	starostwo@powiat-zyrardowski.pl
38.	m. Ostrółęka	Urząd Miejski w Ostrółęce, Biuro Geodezji, Kartografii i Katastru	geodeta miejski	Teresa Białobrzaska	07-400 Ostrółęka Plac Bema 1	29	764-68-11 w. 276	764-39-49	t.bial@wp.pl
		MODGiK	geodeta miejski	Teresa Białobrzaska	07-400 Ostrółęka Plac Bema 1	29	764-35-88	764-35-88	t.bial@wp.pl
		ZUDP	przewodnicząca ZUDP	Halina Perzanowska	07-400 Ostrółęka Plac Bema 1	29	764-35-88	764-35-88	um@um.ostroleka.pl
39.	m. Płock	Urząd Miasta, Wydział Geodezji i Katastru	geodeta miasta, kierownik Oddziału	Dariusz Dobosz	09-400 Płock Stary Rynek 1	24	367-14-74, 367-14-67	367-14-74	geodezja@plock.ump.pl
		MODGiK	kierownik Referatu MODGiK	Halina Kozicka	09-400 Płock Stary Rynek 1	24	367-14-74, 367-14-69	367-14-74	geodezja@plock.ump.pl
		ZUDP	przewodnicząca ZUDP	Ewa Piasecka	09-400 Płock Stary Rynek 1	24	367-14-74, 367-14-70	367-14-74	geodezja@plock.ump.pl
40.	m. Radom	Gmina Miasta Radomia - Urząd Miejski w Radomiu, Wydział Geodezji	dyrektor Wydziału	Bożena Mazur	26-600 Radom ul. Jana Kilińskiego 30	48	362-06-52, 662-07-14	362-67-53	geodezja@magistrat.radom.pl
		MODGiK	kierownik MODGiK	Jarostaw Mikocki	26-600 Radom ul. Jana Kilińskiego 30	48	362-07-65	362-67-53	geodezja@magistrat.radom.pl
		ZUDP	kierownik MODGiK	Jarostaw Mikocki	26-600 Radom ul. Jana Kilińskiego 30	48	362-07-65	362-67-53	geodezja@magistrat.radom.pl
41.	m. Siedlce	Referat Geodezji Urzędu Miasta Siedlce	geodeta miasta	Karol Choromański	08-110 Siedlce Skwer Niepodległości 2	25	643-07-87	644-67-49	referat.geodezji@um.siedlce.pl
		MDGiK	inspektor Referatu Geodezji	Krystyna Wypiańska	08-110 Siedlce Skwer Niepodległości 2	25	644-86-56	644-67-49	referat.geodezji@um.siedlce.pl
		ZUDP	przewodniczący ZUDP	Wojciech Piesio	08-110 Siedlce Skwer Niepodległości 2	25	643-07-47	644-67-49	wojciech.piesio@um.siedlce.pl
42.	m. Warszawa	Urząd m.st. Warszawy, Biuro Geodezji i Katastru	geodeta m.st. Warszawy, dyrektor BGiK	Tomasz Mysliński	00-683 Warszawa ul. Marszałkowska 77/79	22	628-87-20	629-31-84	tmyslinski@warszawa.um.gov.pl
		Urząd m.st. Warszawy, Biuro Geodezji i Katastru	zastępca dyrektora Biura	Dariusz Pręgowski	00-683 Warszawa ul. Marszałkowska 77/79	22	621-31-86	629-31-84	dpręgowski@warszawa.um.gov.pl
		Urząd m.st. Warszawy, Biuro Geodezji i Katastru	p.o. zastępcy dyrektora Biura	Jadwiga Rygol	00-683 Warszawa ul. Marszałkowska 77/79	22	628-87-20 w. 217	629-31-84	irygol@warszawa.um.gov.pl

WOJEWÓDZTWO OPOLSKIE

Lp.	Powiat	Urząd Wydział	Stanowisko służbowe	Imię i nazwisko	Adres	Kier.	Tel.	Faks	e-mail, www
1.	brzeski	SP Wydział Geodezji i Gospodarki Nieruchomościami	geodeta powiatowy	Izabela Wieheć	49-300 Brzeg ul. Robotnicza 12	77	405-25-70	405-25-64	i.wiehec@brzeg-powiat.pl
		PODGiK	zastępca naczelnika Wydziału	Ewa Kluska	49-300 Brzeg ul. Robotnicza 12	77	405-25-69	405-25-64	e.kluska@brzeg-powiat.pl
		ZUDP	przewodniczący ZUDP	Izabela Wieheć	49-300 Brzeg ul. Robotnicza	77	405-25-70	405-25-64	i.wiehec@brzeg-powiat.pl
2.	głubczycki	SP Wydział Geodezji i Nieruchomości	geodeta powiatowy	Zbigniew Szmuc	48-100 Głubczyce ul. Kochanowskiego 15	77	485-23-53	485-65-33	ging@poczta.fm
		PODGiK	inspektor	Danuta Jagodzińska	48-100 Głubczyce ul. Kochanowskiego 15	77	485-20-78 w. 16	485-65-33	ging@poczta.fm
		ZUDP	zastępca geodety powiatowego	Danuta Jagodzińska	48-100 Głubczyce ul. Kochanowskiego 15	77	485-20-78 w. 32	485-65-33	ging@poczta.fm
3.	kędzierzysko-kozielski	SP Wydział Geodezji, Kartografii, Katastru i Nieruchomości	geodeta powiatowy, kierownik Wydziału	Waldemar Nowak	47-200 Kędzierzyn-Koźle ul. Piastowska 15	77	482-33-25	482-90-48 w. 107	geodezja@powiat.kedzierzyn-kozle.pl, geodeta@powiat.kedzierzyn-kozle.pl,
		PODGiK	inspektor	Krystyna Kozak	47-200 Kędzierzyn-Koźle ul. Piastowska 15	77	482-38-10	482-90-48 w. 107	iw.
		ZUDP	przewodniczący ZUDP	Waldemar Nowak	47-200 Kędzierzyn-Koźle ul. Piastowska 15	77	482-38-10	482-90-48 w. 107	geodezja@kedzierzyn-kozle.pl
4.	kluczborski	SP Wydział Geodezji, Kartografii, Katastru i Gospodarki Nieruchom.	naczelnik Wydziału, geodeta powiatowy	Rafał Gajek	46-200 Kluczbork ul. Katowicka 1	77	418-18-06 w. 139	418-18-06 w. 140	starostwo@powiatkluczborski.pl
		WGKiGN - PODGiK	kierownik	Ireneusz Góral	46-200 Kluczbork ul. Katowicka 1	77	418-18-06 w. 157	418-18-06 w. 140	starostwo@powiatkluczborski.pl
		ZUDP	przewodniczący ZUDP	Ireneusz Góral	46-200 Kluczbork ul. Katowicka 1	77	418-18-06 w. 157, 156	418-18-06 w. 140	starostwo@powiatkluczborski.pl

Lp.	Powiat	Urząd Wydział	Stanowisko służbowe	Imię i nazwisko	Adres	Kier.	Tel.	Faks	e-mail, www
5.	krapkowicki	SP Wydział Geodezji, Kartografii i Gospodarki Nieruchomościami	geodeta powiatowy	Bożena Pydynowska	47-303 Krapkowice ul. 3 Maja 21	77	446-68-75	446-68-75	geodezja@powiatkrapkowicki.pl
		PODGiK w strukturze WGKiGN	-	-	jw.	77	446-68-76	446-68-75	-
		ZUDP	przewodniczący	Bożena Pydynowska	47-303 Krapkowice ul. 3 Maja 21	77	446-68-75	446-68-75	geodezja@powiatkrapkowicki.pl
6.	namysłowski	SP Wydział Geodezji, Kartografii i Gospodarki Nieruchomościami	geodeta powiatowy	Władysław Żółtaniecki	46-100 Namysłów pl. Wolności 12a	77	410-36-95 w. 130	410-39-22	geodezja@namyslow.pl
		PODGiK w strukturze WGKiGN	inspektor	Andrzej Trebel	46-100 Namysłów pl. Wolności 12a	77	410-36-95 w. 148	410-39-22	podgik@namyslow.pl
		ZUDP	przewodniczący ZUDP	Anna Janczyn	46-100 Namysłów pl. Wolności 12a	77	410-36-95 w. 153	410-39-22	geodezja@namyslow.pl
7.	nyski	SP Wydział Geodezji, Kartografii i Gospodarki Nieruchomościami	geodeta powiatowy, naczelnik Wydziału	Filip Grochalski	48-300 Nysa ul. Parkowa 4	77	408-52-00	4085208	podgik_nysa@op.pl
		PODGiK	zastępca naczelnika Wydziału, kier. PODGiK	Ryszard Krajewski	48-300 Nysa ul. Parkowa 4	77	408-52-40	4085208	podgik_nysa@op.pl
		ZUDP	podinspektor, przewodniczący ZUDP	Małgorzata Job	48-300 Nysa ul. Parkowa 4	77	408-52-42	4085208	podgik_nysa@op.pl
8.	oleski	SP Wydział Geodezji, Kartografii, Katastru i Gospodarki Mieniem	geodeta powiatowy	Mariusz Chlebowski	46-300 Olesno ul. Powstańców Śl. 6	34	350-41-31	350-41-30	geodezja@powiatoleski.pl, mch@geodezja.powiatoleski.pl
		PODGiK	kierownik PODGiK	wakat	jw.	34	350-41-32	350-41-30	mp@geodezja.powiatoleski.pl
		ZUDP	przewodniczący ZUDP	wakat	jw.	34	350-41-32	350-41-30	mp@geodezja.powiatoleski.pl
9.	opolski	SP Wydział Geodezji i Kartografii	geodeta powiatowy, naczelnik Wydziału	Janina Skrzetuska	45-018 Opole pl. Wolności 7/8	77	441-23-35	441-23-35	jskrzetuska@powiatopolski.pl
		PODGiK	inspektor	Grażyna Zięcina-Zmaczyńska	45-018 Opole pl. Wolności 7/8	77	441-23-26	441-23-26	podgik@powiatopolski.pl
		ZUDP	kierownik Zakładu Zasobu GiK	Krzysztof Jedrychowski	45-018 Opole pl. Wolności 7/8	77	441-23-13, 441-23-00	441-23-13	zud@bluesoft.pl
		Zakład Zasobu G i K	kierownik	Krzysztof Jedrychowski	45-018 Opole pl. Wolności 7/8	77	441-23-13, 441-23-00	441-23-13	zud@bluesoft.pl
10.	prudnicki	SP Wydział Geodezji, Kartografii, Katastru i Gospodarki Nieruchomościami	geodeta powiatowy, naczelnik Wydziału	Marek Skrobała	48-200 Prudnik ul. Parkowa 10	77	436-22-10, 436-30-48 w. 10, 12	436-22-10, 436-30-48 w. 21	gk@powiatprudnicki.pl
		PODGiK	kierownik PODGiK	Stanisław Łacina	48-200 Prudnik ul. Parkowa 10	77	436-22-10, 436-30-48 w. 20	436-22-10, 436-30-48 w. 21	gk@powiatprudnicki.pl
		ZUDP	przewodniczący ZUDP	Marek Skrobała	48-200 Prudnik ul. Parkowa 10	77	436-22-10, 436-30-48 w. 20	436-22-10, 436-30-48 w. 21	gk@powiatprudnicki.pl
11.	strzelecki	SP Wydział Geodezji, Kartografii, Katastru i Gospodarki Nieruchom.	geodeta powiatowy	Rajmund Hudzik	47-100 Strzelce Opolskie ul. Jordanowska 2	77	440-17-43	440-17-37	gkn@powiatstrzelecki.pl
		PODGiK	kierownik PODGiK	Konrad Taciąca	jw.	77	440-17-37	440-17-37	gkn@powiatstrzelecki.pl
		ZUDP	przewodniczący ZUDP	Ryszard Niedoba	jw.	77	440-17-44	-	gkn@powiatstrzelecki.pl
12.	m. Opole	Wydział Gospodarki Nieruchomościami, Geodezji i Kartografii	geodeta miejski	Grażyna Czapła	45-018 Opole pl. Wolności 7-8	77	451-18-34	456-54-69	grazyna.czapla@um.opole.pl
		MODGiK	kierownik Referatu	Beata Basztabin	45-018 Opole pl. Wolności 7-8	77	456-54-69	456-54-69	beata.basztabin@um.opole.pl
		ZUDP	prowadzi starosta opolski	-	-	77	441-23-13	441-23-13	-

WOJEWÓDZTWO PODKARPACKIE

Lp.	Powiat	Urząd Wydział	Stanowisko służbowe	Imię i nazwisko	Adres	Kier.	Tel.	Faks	e-mail, www
1.	bieszczański	SP Wydział Geodezji i Gospodarki Nieruchomościami	kierownik Wydziału	Irena Krzywowiąza	38-700 Ustrzyki Dolne ul. Pionierska 10	13	471-10-81	471-16-80	ustrzyki@geodezja.org
		PODGiK w strukturze Wydziału	inspektor	Mieczysław Darocha	38-700 Ustrzyki Dolne ul. Pionierska 10	13	471-10-82	471-16-80	starostwobieszczadzkie@pro.onet.pl
		ZUDP	inspektor	Mieczysław Darocha	38-700 Ustrzyki Dolne ul. Pionierska 10	13	471-10-82	471-16-80	starostwobieszczadzkie@pro.onet.pl
2.	brzozowski	SP Wydział Geodezji, Kartografii, Katastru i Nieruchomości	naczelnik Wydziału	Józef Krzysztof Fiejdasz	36-200 Brzozów ul. 3 Maja 43	13	434-10-82	434-10-74	geobrzozow@wp.pl
		PODGiK	kierownik	Zbigniew Błaż	36-200 Brzozów ul. 3 Maja 43	13	434-10-82	434-10-74	geobrzozow@wp.pl
		ZUDP	przewodniczący Powiatowego ZUDP	Halina Rzepka	36-200 Brzozów ul. 3 Maja 43	13	434-10-82	434-10-74	geobrzozow@wp.pl
3.	dębicki	SP Wydział Geodezji, Kartografii i Katastru	geodeta powiatowy	Marek Chmiel	39-200 Dębica ul. 3 Maja 2	14	680-31-46	680-31-49	podgik@tel.debica.pl
		PODGiK	kierownik PODGiK	Jerzy Sasak	39-200 Dębica ul. 3 Maja 2	14	680-31-52	680-31-49	podgik@tel.debica.pl
		ZUDP	przewodniczący ZUDP	Elżbieta Chuptyś	39-200 Dębica ul. 3 Maja 2	14	680-31-51	680-31-49	podgik@tel.debica.pl
4.	jarosławski	SP Wydział Geodezji i Katastru Nieruchomości	naczelnik Wydziału	Tadeusz Marciak	37-500 Jarosław ul. Jana Pawła II 17	16	624-62-65	624-62-94	mpodgikjw@jaroslaw.pl

Lp.	Powiat	Urząd Wydział	Stanowisko służbowe	Imię i nazwisko	Adres	Kier.	Tel.	Faks	e-mail, www
		PODGiK	kierownik Ośrodka	Wacław Płonka	37-500 Jarosław ul. Jana Pawła II 17	16	624-62-95	624-62-94	mpodgikjw@jaroslaw.pl
		ZUD	kierownik ZUD	Stanisław Górniak	iw.	16	624-62-92	624-62-94	mpodgikjw@jaroslaw.pl
5.	jasielski	SP Wydział Geodezji, Katastru i Nieruchomości	naczelnik Wydziału, geodeta powiatowy	Tadeusz Garaś	38-200 Jasło ul. Rynek 18	13	446-33-12	446-33-12	geodezja@powiat.jaslo.pl
		PODGiK	kierownik	Stanisław Soczek	iw.	13	446-33-12	446-33-12	geodezja@powiat.jaslo.pl
		ZUDP	przewodniczący ZUDP	Teresa Pachana	iw.	13	446-33-12	446-33-12	geodezja@powiat.jaslo.pl
6.	kolbuszowski	SP Wydział Geodezji, Kartografii, Katastru i Gospodarki Nieruchom.	geodeta powiatowy, kierownik Wydziału	Antoni Bosek	36-100 Kolbuszowa ul. 11 Listopada 10	17	227-58-54	227-15-23	lgk@powiat.kolbuszowa.pl
		PODGiK	kierownik PODGiK	Janusz Kita	iw.	17	227-10-94	227-15-80	lgk@powiat.kolbuszowa.pl
		ZUDP	przewodnicząca ZUDP	Grażyna Cichoń	iw.	17	227-15-80	227-15-80	lgk@powiat.kolbuszowa.pl
7.	krośnieński	SP Wydział Geodezji i Gospodarki Nieruchomościami	geodeta powiatowy, naczelnik Wydziału	Albin Nowak	38-400 Krosno ul. Bieszczadzka 1	13	437-57-38	437-57-38	osrodek@powiat.krosno.pl
		PODGiK	zastępca naczelnika Wydziału	Tadeusz Boczar	38-400 Krosno ul. Bieszczadzka 1	13	437-57-38	437-57-38	geodezja@powiat.krosno.pl
		ZUDP	zastępca naczelnika Wydziału	Tadeusz Boczar	38-400 Krosno ul. Bieszczadzka 1	13	437-57-38	437-57-38	geodezja@powiat.krosno.pl
8.	leski	SP Wydział Geodezji, Katastru i Nieruchomości	geodeta powiatowy, kierownik Wydziału	Stanisław Skalski	38-600 Lesko ul. Rynek 1	13	469-71-25	469-71-30	starostwolesko@home.pl
		PODGiK	p.o. kierownika	Helena Szal	iw.	13	469-71-25	469-71-30	starostwolesko@home.pl
		ZUDP	przewodniczący	Jerzy Wnęk	iw.	13	469-71-25	469-71-30	starostwolesko@home.pl
9.	leżajski	SP Wydział Geodezji i Gospodarki Nieruchomościami	geodeta powiatowy	Władysław Miazga	37-300 Leżajsk ul. Kopernika 8	17	240-45-10	240-45-09	gn@starostwoleżajsk.pl
		PODGiK	kierownik	Danuta Siegel	iw.	17	240-45-43	240-26-46	dsiegel@o2.pl
		ZUDP	przewodniczący ZUDP	Danuta Siegel	iw.	17	240-45-43	240-26-46	dsiegel@o2.pl
10.	lubaczowski	SP Wydział Rolnictwa, Geodezji i Ochrony Środowiska	geodeta powiatowy	Jan Słotwiński	37-600 Lubaczów ul. Jasna 1	16	632-87-39	632-87-39	lubaczow_ochronas@poczta.onet.pl
		PODGiK	dyrektor	Stanisława Świerk	iw.	16	632-87-47	632-87-47	podgik_lubaczow@op.pl
		ZUDP	przewodniczący ZUDP	Jacek Kopeć	iw.	16	632-87-46	632-87-46	podgik_lubaczow@op.pl
11.	łańcucki	SP Wydział Geodezji i Gospodarki Nieruchomościami	geodeta powiatowy, naczelnik Wydziału	Ludwik Markowicz	37-100 Łańcut ul. Mickiewicza 2	17	224-00-09, 225-69-61	225-69-70	geodezja@powiat-lancut.com.pl
		PODGiK	kierownik	Mieczysław Rejman	37-100 Łańcut ul. Mickiewicza 2	17	225-69-82	225-77-97	geodezja@powiat-lancut.com.pl
		ZUDP	przewodniczący ZUDP	Dorota Piejko	37-100 Łańcut ul. Mickiewicza 2	17	225-77-97	225-77-97	geodezja@powiat-lancut.com.pl
12.	mielecki	SP Wydział Geodezji i Gospodarki Gruntami	dyrektor Wydziału, geodeta powiatowy	Stanisław Adamczyk	39-301 Mielec ul. Wyspiańskiego 6	17	780-05-01	780-05-30	adamczyk@powiat-mielecki.pl
		PODGiK	kierownik	Jan Wilk	39-301 Mielec ul. Wyspiańskiego 6	17	780-05-14	780-05-30	pogikmielec@powiat-mielecki.pl
		ZUDP	przewodniczący ZUDP	Roman Prokop	39-301 Mielec ul. Wyspiańskiego 6	17	780-05-08	780-05-30	pogikmielec@powiat-mielecki.pl
13.	nizański	SP Wydział Geodezji i Gospodarki Gruntami	geodeta powiatowy, naczelnik Wydziału	Jan Rogala	37-400 Nisko pl. Wolności 2	15	841-21-13 w. 21	841-27-00	wgigg@powiat-nisko.pl
		PODGiK	kierownik PODGiK	Witold Binkowski	37-400 Nisko ul. Kościuszki 7	15	841-35-88	841-27-00	odgik@powiat-nisko.pl
		ZUDP	przewodniczący ZUDP	Marek Okoński	37-400 Nisko ul. Kościuszki 7	15	841-65-59	841-27-00	zud@powiat-nisko.pl
14.	przemyski	SP Wydział Geodezji, Kartografii, Katastru, Gospodarki Nieruchomościami i Mieniem Powiatu	geodeta powiatowy, naczelnik Wydziału	Bogusława Fac	37-700 Przemysł Plac Dominikański 3	16	678-22-16, 678-50-54 w. 297	678-22-16	geodezja@powiat.przemysl.pl
		PODGiK	dyrektor	Jolanta Lemisz	37-700 Przemysł Plac Dominikański 3	16	678-60-42	678-60-42	podgik@powiat.przemysl.pl
		ZUDP	przewodniczący ZUDP	Janusz Kucab	37-700 Przemysł Plac Dominikański 3	16	678-50-54 w. 295	-	podgik@powiat.przemysl.pl
15.	przeworski	SP Wydział Geodezji i Gospodarki Gruntami	geodeta powiatowy, naczelnik Wydziału	Maciej Lipski	37-200 Przeworsk ul. Jagiellońska 10	16	648-70-09 w. 112	648-94-84	geodetapowiatowy@powiat.przeworsk.pl
		PODGiK	kierownik PODGiK	Marek Markiewicz	37-200 Przeworsk ul. Jagiellońska 10	16	648-70-09 w. 170	648-94-84	podgik@powiat.przeworsk.pl
		ZUDP	inspektor	Władysława Gumińska	37-200 Przeworsk ul. Jagiellońska 10	16	648-70-09 w. 168	648-94-84	starosta@powiat.przeworsk.pl
16.	ropczycko- sędziszowski	SP Wydział Geodezji i Gospodarki Gruntami	geodeta powiatowy, kierownik Wydziału	Adam Rybka	39-100 Ropczyce ul. Konopnickiej 5	17	222-89-60	222-85-51 w. 42	ropczyce@pro.onet.pl

Lp.	Powiat	Urząd Wydział	Stanowisko służbowe	Imię i nazwisko	Adres	Kier.	Tel.	Faks	e-mail, www
		PODGiK	kierownik PODGiK	Jan Pszeniczny	39-100 Ropczyca ul. Konopnickiej 5	17	222-89-64	222-85-51 w. 42	podgik-ropczyce@onet.pl
		ZUDP	przewodnicząca ZUDP, zastępca kierownika WGiGG	Zofia Walczyk	39-100 Ropczyca ul. Konopnickiej 5	17	222-89-70	222-85-51 w. 42	zwgeo@interis.pl
17.	rzeszowski	SP Wydział Geodezji, Gospodarki Nieruchom. i Ochrony Gruntów Rolnych	geodeta powiatowy, naczelnik Wydziału	Wiesław Rzym	35-959 Rzeszów ul. Grunwaldzka 15	17	867-14-32	867-19-64	geodezja@powiat.rzeszow.pl
		PODGiK	dyrektor	Henryk Dąbrowski	35-064 Rzeszów ul. Targowa 1	17	862-66-60, 862-74-71 w. 223	862-66-60	podgikrz@pro.onet.pl
		ZUDP	przewodniczący	Henryk Dąbrowski	35-064 Rzeszów ul. Targowa 1	17	862-66-60, 862-74-71 w. 112, 116, 118	862-66-60	podgikrz@pro.onet.pl
18.	sanocki	SP Wydział Geodezji i Gospodarki Nieruchomościami	geodeta powiatowy	Bogusława Hniłka	38-500 Sanok ul. Kościuszki 36	13	465-76-01	465-76-28	gnpowsanok@pro.onet.pl
		PODGiK	kierownik	Marian Dworżański	38-500 Sanok ul. Kościuszki 36	13	465-76-03	465-76-28	geodezja@powiat-sanok.pl
		ZUDP	kierownik PODGiK	Marian Dworżański	jw.	13	465-76-03	465-76-28	geodezja@powiat-sanok.pl
19.	stalowowolski	SP Wydział Geodezji i Gospodarki Nieruchomościami	geodeta powiatowy, naczelnik Wydziału	Andrzej Winiarczyk	37-450 Stalowa Wola ul. ks. J. Popiełuszki 15a	15	843-36-11	843-36-02	geopow@stalowowolski.pl
		PODGiK	dyrektor	Maciej Derlatka	jw.	15	843-36-24	843-36-02	podgik_sw@pro.onet.pl
		ZUDP	przewodniczący ZUDP	Bronisław Drzazga	jw.	15	843-36-17	843-36-02	-
20.	strzyżowski	SP Wydział Geodezji i Gospodarki Nieruchomościami	geodeta powiatowy, kierownik Wydziału	Andrzej Twardowski	38-100 Strzyżów ul. Przeclawczyka 15	17	276-50-00 w. 29	276-50-01	geostrzyzow@interia.pl
		PODGiK	kierownik	Józef Rykała	38-100 Strzyżów ul. Parkowa 7	17	276-19-01	276-50-01	podgik_strzyzow@interia.pl
		ZUDP	kierownik PODGiK, przewodniczący ZUDP	Józef Rykała	38-100 Strzyżów ul. Przeclawczyka 15	17	276-50-31	276-50-01	zudp@op.pl
21.	tarnobrzeski	SP Wydział Geodezji i Gospodarki Gruntami	geodeta powiatowy, naczelnik Wydziału	Irena Cieszyńska	39-400 Tarnobrzeg ul. 1 Maja 4	15	822-58-41	822-58-41	irena.c@interia.pl, geodezja@starostwo. tarnobrzeg.pl
		PODGiK	p.o. kierownika PODGiK	Piotr Stokłosa	39-400 Tarnobrzeg ul. 1 Maja 4	15	823-78-34	823-78-34	podgik_tarnobrzeg@op.pl
		ZUDP	główny specjalista	Mirosława Olbrycht- Grębowiec	39-400 Tarnobrzeg ul. 1 Maja 4	15	822-15-95 w. 317	-	gremir@a2.pl
22.	m. Krosno	Urząd Miasta Krosna, Wydział Geodezji, Kartografii i Skarbu Miasta	naczelnik Wydziału, geodeta powiatowy	Krzysztof Wilk	38-400 Krosno ul. Lwowska 28a	13	436-40-92	436-28-65	kmwilk@op.pl
		Grodzki ODGiK	kierownik ODGiK	Bogdan Mokrzycki	jw.	13	436-39-79	436-28-65	geod@um-krosno.xq.pl
		ZUDP	inspektor	Halina Bek	jw.	13	436-39-62	436-28-65	-
23.	m. Przemyśl	Urząd Miejski w Przemyślu, Wydział Geodezji, Kartografii i Katastru	naczelnik Wydziału	Halina Kwiecień	37-700 Przemyśl Rynek 20	16	675-12-10	675-12-10	geodezja@um.przemysl.pl
		Grodzki ODGiK	kierownik	Zdzisław Gałuszka	37-700 Przemyśl ul. Waygarta 1	16	675-21-40	675-12-10	godgik@um.powiat. przemysl.pl
		ZUDP	przewodniczący ZUDP	Bogusław Czaja	jw.	16	675-05-01	675-12-10	zudp@um.przemysl.pl
24.	m. Rzeszów	Urząd Miasta Rzeszowa, Wydział Geodezji	dyrektor Wydziału	Zbigniew Sebzda	35-064 Rzeszów ul. Joselewicza 4	17	748-48-00	852-59-55	ge@erzeszow.pl
		Grodzki ODGiK	zastępca dyrektora Wydziału	Tomasz Mazur	35-064 Rzeszów ul. Joselewicza 4	17	748-48-04	852-59-55	t.mazur@rzeszow.um.gov.pl
		ZUDP	przewodniczący ZUDP	Janina Kwolek	jw.	17	748-48-80	852-59-55	janinak@erzeszow.pl
25.	m. Tarnobrzeg	Urząd Miasta Tarnobrzeg, Wydział Geodezji i Gospodarki Gruntami	naczelnik Wydziału	Anna Lombara-Leśniak	39-400 Tarnobrzeg ul. Kościuszki 32	15	822-65-70 w. 240	822-25-04	geodezja@um.tarnobrzeg.pl
		Grodzki ODGiK	zastępca naczelnika Wydziału	Wiesław Możdżeń	39-400 Tarnobrzeg ul. Mickiewicza 7	15	822-65-70 w. 210	822-52-81	geodezja@um.tarnobrzeg.pl
		ZUDP	naczelnik Wydziału	Anna Lombara-Leśniak	39-400 Tarnobrzeg ul. Mickiewicza 7	15	822-65-70 w. 240	822-52-81	geodezja@um.tarnobrzeg.pl

WOJEWÓDZTWO PODLASKIE

Lp.	Powiat	Urząd Wydział	Stanowisko służbowe	Imię i nazwisko	Adres	Kier.	Tel.	Faks	e-mail, www
1.	augustowski	SP Wydział Geodezji i Kartografii	naczelnik Wydziału	Leszek Osyda	16-300 Augustów ul. 3 Maja 29	87	643-96-80	643-96-80	geodaug@wp.pl
		ODGiK	naczelnik Wydziału	Leszek Osyda	16-300 Augustów ul. 3 Maja 29	87	643-96-85	643-96-85	geodaug@wp.pl

Lp.	Powiat	Urząd Wydział	Stanowisko służbowe	Imię i nazwisko	Adres	Kier.	Tel.	Faks	e-mail, www
		ZUDP	przewodniczący ZUDP, naczelnik Wydziału	Leszek Osyda	16-300 Augustów ul. 3 Maja 29	87	643-96-85	643-96-85	geodaug@wp.pl
2.	bialostocki	SP Wydział Geodezji, Katastru i Nieruchomości	naczelnik Wydziału	Czesław Bartoszewicz	15-085 Białystok ul. Branickiego 13	85	740-63-94, 740-63-95	740-63-94	bartoszewicz@ powiatbialostocki.pl
		PODGiK	dyrektor PODGiK	Tadeusz Jastrzębski	15-213 Białystok ul. Mickiewicza 3	85	743-94-11	743-94-11	podgik_bialystok@ poczta.onet.pl
		ZUDP	przewodniczący ZUDP, zastępca dyr. PODGiK	Anna Kurzyńska	15-213 Białystok ul. Mickiewicza 3	85	743-94-24	743-94-11	podgik_bialystok@ poczta.onet.pl
3.	bielski	Wydział Geodezji, Katastru i Nieruchomości	geodeta powiatowy	Jarosław Karol Łaźny	17-100 Bielsk Podlaski ul. Mickiewicza 46	85	833-26-31, 833-26-10	833-26-12	gk@starostwo.pl
		PODGiK	p.o. kierownika PODGiK	Irena Dymczyk	17-100 Bielsk Podlaski ul. Mickiewicza 46	85	833-26-28, 833-26-10	833-26-12	podgik@powiatbielski.pl
		ZUDP	geodeta powiatowy	Jarosław Karol Łaźny	17-100 Bielsk Podlaski ul. Mickiewicza 46	85	833-26-46, 833-26-10	833-26-12	podgik@powiatbielski.pl
4.	grajewski	SP Wydział Geodezji i Kartografii	geodeta powiatowy, naczelnik Wydziału	Antoni Gosiewski	19-200 Grajewo ul. Strażacka 6b	86	273-84-77	273-84-62	osr_geo@poczta.onet.pl
		PODGiK w strukturze Wydziału	geodeta powiatowy	Antoni Gosiewski	19-200 Grajewo ul. Strażacka 6b	86	273-84-77	273-84-77	osr_geo@poczta.onet.pl
		ZUDP	przewodniczący ZUDP	Antoni Gosiewski	19-200 Grajewo ul. Strażacka 6b	86	273-84-77	273-84-77	osr_geo@poczta.onet.pl
5.	hajnowski	SP Wydział Geodezji, Katastru i Nieruchomości	geodeta powiatowy, naczelnik Wydziału	Konstanty Wawreszuk	17-200 Hajnówka ul. Aleksego Żina 1	85	682-20-29	682-42-20	geodezja@ sphajnowka.home.pl
		PODGiK	kierownik PODGiK	Danuta Wasiluk	17-200 Hajnówka ul. Aleksego Żina 1	85	682-51-55	682-42-20	osrodek@sphajnowka.home.pl
		ZUDP	przewodniczący ZUDP	Konstanty Wawreszuk	17-200 Hajnówka ul. Aleksego Żina 1	85	682-31-80	682-42-20	geodezja@ sphajnowka.home.pl
6.	kolneński	SP Wydział Geodezji, Kartografii, Katastru i Gospodarki Nieruchom.	geodeta powiatowy	Krzysztof Kowalczyk	18-500 Kolno ul. 11 Listopada 1	86	278-48-89	278-20-92	geodezja@ powiatkolno.home.pl
		PODGiK	inspektor	Jerzy Kijek	18-500 Kolno ul. 11 Listopada 1	86	278-48-91	278-20-92	jerzywiniarek@gazeta.pl
		ZUDP	inspektor	Jerzy Winiarek	18-500 Kolno ul. 11 Listopada 1	86	278-48-91	278-20-92	jerzywiniarek@gazeta.pl
7.	łomżyński	Urząd Miejski, Oddział Gospodarki Nieruchomościami	geodeta powiatowy	Stanisław Kozikowski	18-400 Łomża, ul. Szosa Zambrowska 1/27	86	215-69-25	215-69-30	podgiklomza@zetobi.com.pl
		PODGiK	kierownik PODGiK	Jerzy Kowalewski	18-400 Łomża, ul. Szosa Zambrowska 1/27	86	215-69-26	215-69-30	podgiklomza@zetobi.com.pl
		ZUDP	kierownik ZUDP	Jerzy Kowalewski	18-400 Łomża, ul. Szosa Zambrowska 1/27	86	215-69-35	215-69-30	podgiklomza@zetobi.com.pl
8.	moniecki	SP Wydział Geodezji, Kartografii, Katastru i Gospodarki Nieruchom.	geodeta powiatowy	Janina Katarzyna Koda	19-100 Mońki ul. Słowackiego 5a	85	727-88-12	727-88-30	geomonki@o2.pl
		PODGiK w strukturze WGKKiGN	-	-	19-100 Mońki ul. Słowackiego 5a	85	727-88-16	727-88-30	geomonki@o2.pl
		ZUDP - Wydział Geodezji, Kartografii, Katastru i Gospodarki Nieruchomościami	przewodniczący ZUDP	Janina Katarzyna Koda	19-100 Mońki ul. Słowackiego 5a	85	727-88-13	727-88-30	geomonki@o2.pl
9.	sejneński	SP Wydział Geodezji, Kartografii i Rolnictwa	geodeta powiatowy, kierownik Wydziału	Emilian Marcinkiewicz	16-500 Sejny ul. 1 Maja 1	87	516-20-66	516-20-13	biuro@powiat.sejny.pl
		PODGiK	kierownik PODGiK	Emilian Marcinkiewicz	16-500 Sejny ul. 1 Maja 1	87	516-20-66	516-20-13	biuro@powiat.sejny.pl
		ZUDP	przewodniczący ZUDP	Emilian Marcinkiewicz	16-500 Sejny ul. 1 Maja 1	87	516-20-66	516-20-13	biuro@powiat.sejny.pl
10	siemiatycki	SP Wydział Geodezji, Katastru i Nieruchomości	geodeta powiatowy, naczelnik Wydziału	Roman Łopaciuk	17-300 Siemiatycze ul. Leg. Piłsudskiego 3	85	655-27-66	655-25-25	rlopaciuk@onet.pl
		PODGiK	kierownik PODGiK	Roman Łopaciuk	17-300 Siemiatycze ul. Leg. Piłsudskiego 3	85	655-27-11 w. 312	655-27-11 w. 312	rlopaciuk@onet.pl
		ZUDP	przewodniczący ZUDP	Roman Łopaciuk	17-300 Siemiatycze ul. Leg. Piłsudskiego 3	85	655-27-66, 655-27-11 w. 319	655-27-11 w. 312	rlopaciuk@onet.pl
11.	sokółski	SP Wydział Geodezji, Katastru i Nieruchomości	geodeta powiatowy, kierownik Wydziału	Janusz Kuderewski	16-100 Sokółka ul. Piłsudskiego 8	85	711-08-44	711-20-08	geodezja@sokolka-powiat.pl
		PODGiK	zastępca kierownika Wydziału	Krzyszyna Czajkowska	16-100 Sokółka ul. Piłsudskiego 8	85	711-08-28	711-20-08	geodezja@sokolka-powiat.pl
		ZUDP	zastępca kierownika Wydziału	Krzyszyna Czajkowska	16-100 Sokółka ul. Piłsudskiego 8	85	711-57-32	711-20-08	geodezja@sokolka-powiat.pl

→ Poznaj zintegrowane środowisko do prowadzenia ewidencji gruntów i budynków

Intergraph stworzył unikalne rozwiązanie do prowadzenia ewidencji gruntów, budynków i lokali, łączące część opisową i graficzną w jednym systemie.

Wykorzystując dotychczasowe, wieloletnie doświadczenie powstało rozwiązanie nowej generacji, oparte o najnowsze technologie i trendy w tworzeniu systemów informatycznych.

System Kataster OnLine (KOL) wykorzystuje technologię WWW (Internet/intranet), co umożliwia w prosty sposób udostępnianie aktualnych danych wszystkim zainteresowanym, np. gminom i innym wydziałom starostwa.

KOL jest zgodny z wymogami prawa.

Poznaj nową jakość w dziedzinie systemów katastralnych. Aby uzyskać więcej informacji zadzwoń do nas +4822 4958840 lub wejdź na stronę www.intergraph.pl.

Kataster OnLine

INTERGRAPH



SKOCCZ NIA GEOFORUM

Nowinki z dziedziny geodezji, GPS, GIS, katastru, teledetekcji, laserografii - Microsoft Internet Explorer

Blk Edycja Mielk Lubom Zmniejsz Powiększ



Adres: http://www.geoforum.pl/page/1/index.php

GeoForum

- 01 News
- 02 Geodezja
- 03 Kartografia
- 04 Fotogrametria
- 05 GPS
- 06 GIS
- 07 GeoWizja
- 08 Geofizyka
- 09 Prace



mapa serwisu | Forum dyskusyjne |

Maj 2007

- BN nadajniki
- Wzrosty
- Aktualności
- Towarzystwo
- Artykuły
- Nowości techniczne
- Biety i polemiki
- Zobacz też

- Profesjonalizm
- Fotogrametria
- Kartografia
- Archiwum
- Dołącz do nas
- Przebieg
- Archiwum

- Kontakt
- Napisz do nas
- Przebieg
- GEDETA
- PAO (wzrosty i biety)
- Reklama
- Informator
- Instytucje
- Przebieg

Najnowszy komentarz 2007-08-22 00:07:05

2007-08-22 z kraju

Zapowiedź Sympozjum z cyklu „Krajoznawcze Spotkania z INSPIRE”



W Krakowie w dniach 17-18 maja odbędzie się II Krajowe sympozjum „Krajoznawcze Spotkania z INSPIRE” pod hasłem „Dziedzictwo kulturowe jako element geoprzestrzeni”

Artykuł: „Krajoznawcze Spotkania z INSPIRE ...”

2007-08-21 z kraju

Zapowiedź seminarium o metadanych



Z kalendarium Głównego Urzędu Geodezji i Kartografii odbędzie się seminarium pt. „Metadane dla INSPIRE. Metadane dla geodetów”

Komentarz (0) i wiadomości o konferencji ...

2007-08-21 z kraju

Wywiad z prezesem na temat kontroli na niemiecku

Agencja Restrukturyzacji i Modernizacji Rolnictwa poinformowała o wieloletnim umówieniu z niemieckimi służbami kontrolnymi na terenie województwa łódzkiego. Umowa dotyczy kontroli na terenie województwa łódzkiego.

Wyszukaj:

Wzrost:

Biety:

Wzrosty:

Archiwum:

Dołącz do nas:

Przebieg:

Archiwum:

Kontakt:

Napisz do nas:

Przebieg:

Archiwum:

Dołącz do nas:

Nowości GPS
Comin MyGuide
Cobra Midland De
President, Mass
www.comin.pl

Nowości GPS
duży 5-calowy d
ekran umożliwia p
projekt, mapy 29
www.pomocni.pl

Systemy nawigacji
GPS
Apex - używany
dealer Comin GP
Motor Rover 5500
www.apexcomp.pl

Geodezja
Cudzielnie tysią
ogłoszeń Sprawy
Ciebie
CiebiePrzebieg

GPS Receivers
Free
Trimble One Eu
Norman, Garmin
to 40% on GPS F
Informacje

GeoForum.pl

OC6 TCS500

Skaner najnowszej generacji

Pokaz technologii pomiarowej firmy Trimble

Trimble Express BUCZA III

Lp.	Powiat	Urząd Wydział	Stanowisko służbowe	Imię i nazwisko	Adres	Kier.	Tel.	Faks	e-mail, www
12.	suwalski	SP Wydział Geodezji, Katastru, Gospodarki Nieruchom. i Architektury	geodeta powiatowy	Ryszard Jan Kalinowski	16-400 Suwałki ul. Świerkowa 60	87	565-92-20	565-92-29	sp.geod@o2.pl
		PODGiK	kierownik	Dorota Szymańska	16-400 Suwałki ul. Świerkowa 60	87	565-92-22	565-92-29	sp.geod@o2.pl
		ZUDP	przewodniczący ZUDP	Dorota Szymańska	16-400 Suwałki ul. Świerkowa 60	87	565-92-22	565-92-29	sp.geod@o2.pl
13.	wysokomazowiecki	SP Wydział Geodezji, Kartografii, Katastru i Nieruchomości	geodeta powiatowy	Franciszek Wyszyński	18-200 Wysokie Maz. ul. Ludowa 15a	86	477-02-02 w. 30	275-31-53	powiat@wysokomazowiecki.pl
		ODGK	p.o. kierownika Zakładu Technicznego PODGiK	Ewa Łopieńska	18-200 Wysokie Maz. ul. Ludowa 15a	86	477-02-02 w. 30	275-31-53	powiat@wysokomazowiecki.pl
		ZUDP	geodeta powiatowy	Franciszek Wyszyński	18-200 Wysokie Maz. ul. Ludowa 15a	86	477-02-02 w. 30	275-31-53	powiat@wysokomazowiecki.pl
14.	zambrowski	SP Wydział Geodezji, Kartografii i Katastru	naczelnik Wydziału, geodeta powiatowy	Zenon Kaczmarczyk	18-300 Zambrów ul. Fabryczna 3	0-86	271-32-96 w. 37	271-20-92	geodetazambrowski@o2.pl
		PODGiK	kierownik PODGiK	Zdzisław Owczarek	18-300 Zambrów ul. Fabryczna 3	0-86	271-32-96 w. 26	271-20-92	podgikzambrow@wp.pl
		ZUDP	przewodniczący ZUDP	Zdzisław Owczarek	18-300 Zambrów ul. Fabryczna 3	0-86	271-32-96 w. 26	271-20-92	podgikzambrow@wp.pl
15.	m. Białystok	Urząd Miejski w Białymstoku Wydział Geodezji	geodeta miejski, naczelnik Wydziału	Jerzy Dąbrowski	15-950 Białystok ul. Słonimska 2	85	878-63-00	878-63-17	geodezja@um.bialystok.pl
		MODGiK	kierownik MODGiK	Alicja Horodeńska	15-950 Białystok ul. Słonimska 2	85	878-63-08	878-63-22	modgk@um.bialystok.pl
		ZUDP	inspektor	Arkadiusz Bliźniuk	15-950 Białystok ul. Słonimska 2	85	878-63-10	878-63-22	ablizniuk@um.bialystok.pl
16.	m. Suwałki	Urząd Miejski, Wydział Geodezji, Gospodarki Nieruchom. i Rolnictwa	naczelnik Wydziału	Andrzej Kordowski	16-400 Suwałki ul. Mickiewicza 1	87	562-81-43	562-80-98	geo@um.suwalki.pl
		MODGiK	naczelnik Wydziału	Andrzej Kordowski	16-400 Suwałki ul. Mickiewicza 1	87	562-81-43	562-80-98	geo@um.suwalki.pl
		ZUDP	inspektor w WGGNiR	Elżbieta Ciechanowicz	16-400 Suwałki ul. Mickiewicza 1	87	562-81-42	562-80-98	geo@um.suwalki.pl

WOJEWÓDZTWO POMORSKIE

Lp.	Powiat	Urząd Wydział	Stanowisko służbowe	Imię i nazwisko	Adres	Kier.	Tel.	Faks	e-mail, www
1.	bytowski	SP Wydział Geodezji i Gospodarki Nieruchomościami	geodeta powiatowy	Maria Piwosz	77-100 Bytów ul. Wolności 3	59	822-88-16	822-88-14	geodezja@powiatbytowski.pl
		PODGiK w strukturze WGiGN	-	-	77-100 Bytów ul. Wolności 3	59	822-88-16	822-88-14	geodezja@powiatbytowski.pl
		ZUDP	przewodniczący ZUDP	Zenon Litwin	77-100 Bytów ul. Wolności 3	59	822-88-12	822-88-14	geodezja@powiatbytowski.pl
2.	chojnicki	SP Wydział Geodezji i Nieruchomości	dyrektor Wydziału	Kazimierz Wycinka	89-600 Chojnice ul. Człuchowska 38	52	396-65-62	396-65-63	geodezjakw@powiat.chojnice.pl
		PODGiK	kierownik Ośrodka	Andrzej Rostkowski	89-600 Chojnice ul. Człuchowska 38	52	396-65-64	396-65-63	geodezja@powiat.chojnice.pl
		ZUDP	przewodniczący ZUDP	Andrzej Kaptur	89-600 Chojnice ul. Człuchowska 38	52	396-65-61	396-65-63	geodezja@powiat.chojnice.pl
3.	człuchowski	SP Wydział Geodezji, Kartografii i Katastru	naczelnik WGKiK	Henryk Anioł	77-300 Człuchów ul. Wojska Polskiego 1	59	834-50-54	834-50-54	wgkik@wp.pl
		PODGiK	naczelnik WGKiK	Henryk Anioł	77-300 Człuchów ul. Wojska Polskiego 1	59	834-50-54	834-50-54	wgkik@wp.pl
		ZUDP	naczelnik WGKiK	Henryk Anioł	77-300 Człuchów ul. Wojska Polskiego 1	59	834-50-54	834-50-54	wgkik@wp.pl
4.	gdański	SP Wydział Geodezji i Kartografii	geodeta powiatowy, naczelnik Wydziału	Małgorzata Grodecka	83-000 Pruszcz Gdański ul. Łukasiewicza 2	58	683-50-93	683-54-18	sekretariat@powiat-gdanski.pl
		PODGiK	inspektor PODGiK	Ireneusz Guzek	83-000 Pruszcz Gdański ul. Łukasiewicza 2	58	683-50-80	683-54-18	sekretariat@powiat-gdanski.pl
		ZUDP	przewodniczący ZUDP	Tomasz Jewsienia	83-000 Pruszcz Gdański ul. Łukasiewicza 2	58	683-50-95	683-54-18	sekretariat@powiat-gdanski.pl
5.	kartuski	SP Wydział Geodezji	geodeta powiatowy	Jolanta Soliwoda	83-300 Kartuzy ul. Hallera 1	58	684-01-50	681-35-14	geodezja@kartuskipowiat.com.pl
		ODGiK	kierownik ODGiK	Włodzimierz Szymański	83-300 Kartuzy ul. Hallera 1	58	681-36-66	681-35-14	geodezja@kartuskipowiat.com.pl
		ZUDP	przewodniczący ZUDP	Antoni Czeczot	83-300 Kartuzy ul. Hallera 1	58	684-04-77	681-35-14	geodezja@kartuskipowiat.com.pl
6.	kościerski	SP Wydział Geodezji i Gospodarki Nieruchomościami	naczelnik Wydziału	Jadwiga Łukasik	83-400 Kościerzyna ul. 3 Maja 6	58	680-08-71	680-08-81	geodezja@pow-kościerzyna.home.pl
		ODGiK	kierownik	Ryszard Fedde	83-400 Kościerzyna ul. 3 Maja 6	58	680-08-79	680-08-81	geodezja@pow-kościerzyna.home.pl
		ZUDP	przewodnicząca ZUDP	Maria Bronk-Lehmann	83-400 Kościerzyna ul. 3 Maja 6	58	680-08-76	680-08-81	geodezja@pow-kościerzyna.home.pl

Lp.	Powiat	Urząd Wydział	Stanowisko służbowe	Imię i nazwisko	Adres	Kier.	Tel.	Faks	e-mail, www
7.	kwidzyński	SP Wydział Geodezji, Kartografii i Katastru	geodeta powiatowy	Mariusz Lewandowski	82-500 Kwidzyn ul. Warszawska 19	55	646-50-18	646-50-54	geodeta@powiatkwidzynski.pl
		ODGiK	kierownik ODGiK	Jolanta Szpala	82-500 Kwidzyn ul. Warszawska 19	55	646-51-34	646-50-54	jszpala@powiatkwidzynski.pl
		ZUDP	przewodnicząca powiatowego ZUDP	Maria Żygadło-Borkowska	82-500 Kwidzyn ul. Warszawska 19	55	646-50-24	646-50-54	geodeta@powiatkwidzynski.pl
8.	łęborski	SP Wydział Geodezji, Gospodarki Gruntami i Katastru	geodeta powiatowy, kierownik Wydziału	Bronisław Krzesiński	84-300 Łębork ul. Czołgistów 5	59	862-18-73	862-39-56	odgk-lebork@wp.pl
		ODGiK	kierownik ODGiK	Adam Zielke	84-300 Łębork ul. Czołgistów 5	59	862-39-56	862-39-56	odgk-lebork@wp.pl
		ZUDP	przewodniczący ZUDP	Adam Zielke	iw.	59	862-18-73	862-39-56	odgk-lebork@wp.pl
9.	malborski	SP Wydział Geodezji, Kartografii, Katastru i Nieruchomości	naczelnik Wydziału, geodeta powiatowy	Lucyna Sobolewska	82-200 Malbork ul. Plac Słowiański 17	55	646-04-25	646-04-34	geodezja@powiat.malbork.pl
		PODGiK	kierownik PODGiK	Stanisław Widak	iw.	55	646-04-62	646-04-61	podgik@powiat.malbork.pl
		ZUDP	przewodniczący ZUDP	Lucyna Sobolewska	iw.	55	646-04-25	646-04-34	geodezja@powiat.malbork.pl
10.	nowodworski	SP Wydział Geodezji, Kartografii i Katastru	kierownik Wydziału	Ignacy Okoń	82-100 Nowy Dwór Gdański, ul. Sikorskiego 53	55	247-36-68 w. 53	247-36-70	starostwo@nowydworgdanski.pl
		PODGiK	kierownik PODGiK	Eugenia Seniuk	82-100 Nowy Dwór Gdański, ul. Sikorskiego 53	55	247-36-68 w. 31	247-36-70	starostwo@nowydworgdanski.pl
		ZUDP	przewodniczący ZUDP	Wiesław Kamiński	82-100 Nowy Dwór Gdański, ul. Sikorskiego 53	55	247-36-68 w. 31	247-36-70	starostwo@nowydworgdanski.pl
11.	pucki	SP Wydział Geodezji, Kartografii i Katastru	geodeta powiatowy	Marek Cygiert	84-100 Puck ul. 1 Maja 13	58	673-41-90	673-28-58	geodezja@starostwo.puck.pl
		PODGiK	kierownik PODGiK	Jarosław Muszalski	iw.	58	673-14-32	673-28-58	geodezja@starostwo.puck.pl
		ZUDP	przewodniczący ZUDP	Krzysztof Nuszkiewicz	iw.	58	673-41-95	673-28-58	geodezja@starostwo.puck.pl
		EGiB	kierownik Referatu	Izabela Dawiec-Głosa	iw.	58	673-41-84	673-28-58	geodezja@starostwo.puck.pl
12.	słupski	SP Wydział Geodezji, Gospodarki Nieruchomościami i Katastru	geodeta powiatowy	Henryk Chabrowski	76-200 Słupsk ul. Szarych Szeregów 14	59	841-85-22	842-71-11	geodezja@powiat.slupsk.pl
		PODGiK	kierownik PODGiK	wakat	76-200 Słupsk ul. Szarych Szeregów 14	59	842-52-45	840-21-25	podgik-slupsk@neostrada.pl
		ZUDP	zastępca przewodniczącego	Joanna Góralska	76-200 Słupsk ul. Szarych Szeregów 14	59	842-52-45	840-21-25	podgik-slupsk@neostrada.pl
13.	starogardzki	SP Wydział Geodezji, Katastru i Gospodarki Nieruchomościami	geodeta powiatowy, naczelnik Wydziału	Cezary Wachnik	83-200 Starogard Gdański, ul. Kościuszki 17	58	563-35-38	563-35-38	geodeta@powiatstarogard.pl
		Referat - PODGK	kierownik Referatu PODGK	Wiesław Wałaszki	83-200 Starogard Gdański, ul. Kościuszki 17	58	562-25-12	562-25-12	geodeta@powiatstarogard.pl
		ZUDP	kierownik Referatu, przewodnicząca ZUDP	Renata Kleina	83-200 Starogard Gdański, ul. Kościuszki 17	58	563-35-39	563-35-39	geodeta@powiatstarogard.pl
14.	sztumski	SP Wydział Geodezji, Kartografii, Katastru i Gospodarki Nieruchom.	naczelnik wydziału	Danuta Ossowska	82-400 Sztum ul. Mickiewicza 39b	55	267-74-89 (88)	267-74-87	geodezja@powiatsztumski.pl
		PODGiK	geodeta powiatowy	Krzysztof Szczepanek	82-400 Sztum ul. Mickiewicza 39b	55	267-74-81	267-74-87	geodezja@powiatsztumski.pl
		ZUDP	przewodnicząca	Krzysztof Szczepanek	iw.	55	267-74-81	267-74-87	geodezja@powiatsztumski.pl
		PODGiK	inspektor	Bogusława Wesółowska	82-400 Sztum ul. Mickiewicza 39b	55	267-74-83	267-74-87	geodezja@powiatsztumski.pl
15.	tczewski	Wydział Geodezji i Gospodarki Nieruchomościami	geodeta powiatowy, naczelnik Wydziału	Wacław Pobłocki	83-110 Tczew ul. Łazienna 14	58	530-40-41, 42, 43, 55	530-40-59	geodezja@powiat.tczew.pl
		PODGiK w strukturze Wydziału	kierownik Referatu	Helena Zabłudowska	83-110 Tczew ul. Łazienna 14	58	530-40-51, 52, 53	530-40-59	osrodek@powiat.tczew.pl
		ZUDP	przewodniczący ZUDP	Maria Zaruska	iw.	58	530-40-46	530-40-59	zud@powiat.tczew.pl
16.	wejherowski	Wydział Geodezji	naczelnik Wydziału	Janusz Wenta	84-200 Wejherowo ul. 3 Maja 4	58	572-94-60 lub 61	572-94-62	geodezja@powiat.wejherowo.pl
		Referat ewidencji gruntów	kierownik Referatu	Urszula Szczepińska	84-200 Wejherowo ul. 3 Maja 5	58	572-94-66	572-94-68	eg@powiat.wejherowo.pl
		PODGiK	kierownik Referatu	Dorota Szumnańska	84-200 Wejherowo ul. 3 Maja 4	58	572-94-63	572-94-62	odgk@powiat.wejherowo.pl
		ZUDP	kierownik Referatu	Wacław Abramowicz	84-200 Wejherowo ul. 3 Maja 4	58	572-94-70	572-94-62	zud@powiat.wejherowo.pl
17.	m. Gdańsk	Urząd Miejski w Gdańsku, Wydział Geodezji	dyrektor Wydziału	Bogumił Kocot	80-803 Gdańsk ul. Nowe Ogrody 8/12	58	323-67-70	322-39-29	wg@gdansk.gda.pl
		ODGiK	kierownik	Bogdan Szczechowski	80-803 Gdańsk ul. Nowe Ogrody 8/12	58	323-68-06	322-68-52	wg@gdansk.gda.pl
		ZUDP	przewodniczący ZUDP	Janusz Niemkiewicz	80-803 Gdańsk ul. Nowe Ogrody 8/12	58	323-68-36	322-39-29	wg@gdansk.gda.pl

Lp.	Powiat	Urząd Wydział	Stanowisko służbowe	Imię i nazwisko	Adres	Kier.	Tel.	Faks	e-mail, www
18.	m. Gdynia	Urząd Miasta Gdyni, Wydział Geodezji	naczelnik Wydziału	Wiesław Indyk	81-382 Gdynia, Al. Marsz. Piłsudskiego 52/54	58	668-85-36	668-85-50	w.indyk@gdynia.pl, wydz.geodezji@gdynia.pl
		ODGiK	kierownik ODGiK	Irena Misłisz	81-382 Gdynia, Al. Marsz. Piłsudskiego 52/54	58	668-85-41	-	i.mislisz@gdynia.pl, wydz.geodezji@gdynia.pl
		ZUDP	przewodniczący ZUDP	Krystyna Pajewska	81-382 Gdynia, Al. Marsz. Piłsudskiego 52/54	58	668-85-48	661-54-13	k.pajewska@gdynia.pl, wydz.geodezji@gdynia.pl
19.	m. Słupsk	Urząd Miejski w Słupsku, Wydział Geodezji, Gospod. Gruntami i Rolnictwa	geodeta miejski, dyrektor Wydziału	Jan Rudewicz	76-200 Słupsk Plac Zwycięstwa 3	59	848-83-94	842-86-41	wgggir_umsłupsk@wp.pl, j.rudewicz@um.słupsk.pl
		SP Wydział Dokumentacji Geodezyjno-Kartograficznej i Katastru	dyrektor Wydziału	Tadeusz Otwinowski	76-200 Słupsk Plac Zwycięstwa 3	59	848-84-34	848-84-11	tadeusz_o@wp.pl
		ZUDP	przewodnicząca ZUDP	Joanna Kuźmińska	76-200 Słupsk Plac Zwycięstwa 3	59	848-83-39	848-84-11	zudpsłupsk@wp.pl
20.	m. Sopot	Urząd Miasta Sopotu, Wydział Geodezji	naczelnik Wydziału	Maria Jankiewicz	81-704 Sopot ul. Kościuszki 25/27	58	521-38-03	551-01-33	geodezja@sopot.pl
		Wydział Geodezji - ODGiK	naczelnik Wydziału	Maria Jankiewicz	81-704 Sopot ul. Kościuszki 25/27	58	521-38-03	551-01-33	geodezja@sopot.pl
		Wydział Geodezji - ODGiK	osoba odpowiedzialna - inspektor kontroli	Adam Grybaś	81-704 Sopot ul. Kościuszki 25/27	58	521-38-07	551-01-33	adamg@sopot.pl
		ZUDP	inspektor	Tadeusz Dąbrowski	81-704 Sopot ul. Kościuszki 25/27	58	521-36-64	551-01-33	ZUDP@sopot.pl

WOJEWÓDZTWO ŚLĄSKIE

Lp.	Powiat	Urząd Wydział	Stanowisko służbowe	Imię i nazwisko	Adres	Kier.	Tel.	Faks	e-mail, www
1.	będziniński	SP Referat Geodezji	p.o. geodety powiatowego	Jadwiga Zięba	42-500 Będzin ul. Krasickiego 17	32	761-52-69 w. 36	761-52-69	geodezja@starostwo.bedzin.pl
		PODGiK	p.o. geodety powiatowego	Jadwiga Zięba	42-500 Będzin ul. Krasickiego 17	32	761-52-69 w. 36	761-52-69	geodezja@starostwo.bedzin.pl
		ZUDP	p.o. geodety powiatowego	Jadwiga Zięba	42-500 Będzin ul. Krasickiego 17	32	761-52-69 w. 36	761-52-69	geodezja@starostwo.bedzin.pl
2.	bielski	SP Wydział Geodezyjno-Kartograficzny	naczelnik Wydziału	Alicja Grygierzec	43-300 Bielsko-Biała ul. Piastowska 40	33	813-68-42	816-98-37	podgik@powiat.bielsko.pl
		PODGiK	kierownik ODGiK	Wanda Dusik	iw.	33	813-68-43	816-98-37	podgik@powiat.bielsko.pl
		ZUDP	przewodniczący ZUDP	Danuta Skrzypiec	iw.	33	813-68-45	816-98-37	podgik@powiat.bielsko.pl
3.	bieruńsko-łódzki	SP Wydział Geodezji i Gospodarki Nieruchomościami	naczelnik Wydziału	Agata Banaszczyk-Bąk	43-155 Bieruń ul. Jagiełły 1	32	227-60-55 w. 335	227-60-55 w. 336	podgik@powiatbl.pl
		PODGiK	kierownik ODGiK	Ewa Skowronek	43-155 Bieruń ul. Jagiełły 1	32	227-60-55 w. 314	227-60-55 w. 336	podgik@powiatbl.pl
		ZUDP	przewodniczący ZUDP	Agata Banaszczyk-Bąk	43-155 Bieruń ul. Jagiełły 1	32	227-60-55 w. 332	227-60-55 w. 336	podgik@powiatbl.pl
4.	cieszyński	SP Wydział Geodezji, Kartografii i Katastru	geodeta powiatowy, naczelnik Wydziału	Henryka Bałys	43-400 Cieszyn ul. Szeroka 13	33	858-17-00	858-17-00	geodezja@netus.pl
		WGKiK, Referat PODGiK	zastępca naczelnika WGKiK, kierownik Referatu	Piotr Jaworski	43-400 Cieszyn ul. Szeroka 13	33	851-49-00 w. 670	851-49-00 w. 550	geodezja@netus.pl
		ZUDP	zastępca naczelnika WGKiK	Piotr Jaworski	43-400 Cieszyn ul. Szeroka 13	33	851-49-00 w. 651	851-49-00 w. 550	geodezja@netus.pl
5.	częstochowski	SP Wydział Geodezji, Kartografii, Katastru i Gospodarki Nieruchomościami	geodeta powiatowy, naczelnik Wydziału	Urszula Olszewska-Bąk	42-200 Częstochowa ul. Sobieskiego 9	34	322-91-70	322-91-78	geodezja@czestochowa.powiat.pl
		PODGiK w strukturze WGKiKGN	kierownik ODGiK	Rafał Makowieczuk	42-200 Częstochowa ul. Sobieskiego 9	34	322-91-72	322-91-78	kierownik.odgk@czestochowa.powiat.pl
		ZUDP	przewodniczący ZUDP	Marek Dudziec	iw.	34	322-91-89	322-91-78	zud@czestochowa.powiat.pl
6.	gliwicki	SP Wydział Geodezji i Gospodarki Nieruchomościami	geodeta powiatowy	Justyn Szczyrba	44-100 Gliwice ul. Zygmunta Starego 17	32	332-66-30	231-84-65	j.szczyrba@starostwo.gliwice.pl
		Gospodarstwo Pomocnicze przy SP - PODGiK	kierownik Gospodarstwa	Zbigniew Solarski	44-100 Gliwice ul. Zygmunta Starego 17	32	332-66-02	231-84-65	z.solarski@starostwo.gliwice.pl
		ZUDP	geodeta powiatowy	Justyn Szczyrba	44-100 Gliwice ul. Zygmunta Starego 17	32	332-66-30	231-84-65	j.szczyrba@starostwo.gliwice.pl
7.	kłobucki	SP Wydział Geodezji, Kartografii, Katastru i Gospodarki Nieruchom.	geodeta powiatowy, naczelnik Wydziału	Witold Kacperczyk	42-100 Kłobuck, ul. Rynek im. Jana Pawła II 13	34	310-95-61	310-02-96	geodezja@klobuck.pl
		PODGiK	kierownik PODGiK	Maciej Kuk	42-100 Kłobuck, ul. Rynek im. Jana Pawła II 13	34	310-95-56	310-02-96	geodezja@klobuck.pl
		ZUDP	przewodniczący ZUDP	Witold Kacperczyk	iw.	34	310-95-61	310-02-96	geodezja@klobuck.pl
8	lubliniecki	SP Wydział Geodezji, Kartografii i Gospodarki Mieniem	geodeta powiatowy, naczelnik Wydziału	Jarosław Wawrzyn	42-700 Lubliniec ul. Paderewskiego 7	34	351-05-09	356-10-02	geodezja@lubliniec.starostwo.gov.pl

Lp.	Powiat	Urząd Wydział	Stanowisko służbowe	Imię i nazwisko	Adres	Kier.	Tel.	Faks	e-mail, www
		PODGiK	kierownik PODGiK	Jolanta Wieczorek-Szynka	42-700 Lubliniec ul. Paderewskiego 7	34	351-05-28	356-10-02	geodezja@lubliniec.starostwo.gov.pl
		ZUDP	przewodniczący ZUDP	Jolanta Wieczorek-Szynka	42-700 Lubliniec ul. Paderewskiego 7	34	351-05-36	356-10-02	geodezja@lubliniec.starostwo.gov.pl
9.	mikołowski	SP Wydział Geodezji, Kartografii i Katastru	geodeta powiatowy, naczelnik Wydziału	Kazimierz Kapala	43-190 Mikołów ul. Żwirki i Wigury 4a	32	324-82-28	324-82-29	kazimierz.kapala@mikolow.starostwo.gov.pl
		Gospodarstwo Pomocnicze przy SP, Referat Obsługi PODGiK	kierownik Referatu	Krystyna Klimek	43-190 Mikołów ul. Żwirki i Wigury 4	32	324-81-82	324-82-29	geopowiatmikolow@poczta.onet.pl, geodezja@powiat.mikolow.pl
		Zespół ds. Koordynacji Usytuowania Sieci Uzbrojenia Terenu	naczelnik Wydziału	Kazimierz Kapala	43-190 Mikołów ul. Żwirki i Wigury 4a	32	324-82-28	324-82-29	geopowiatmikolow@poczta.onet.pl, geodezja@powiat.mikolow.pl
10.	myszkowski	SP Wydział Geodezji i Kartografii	geodeta powiatowy, naczelnik Wydziału	Władysław Gąska	42-300 Myszków ul. Pułaskiego 6	34	315-91-10	315-91-62	starosta.smy@powiatypolskie.pl
		PODGiK	główny specjalista	Zdzisław Rejman	42-300 Myszków ul. Pułaskiego 6	34	315-91-27	315-91-62	starosta.smy@powiatypolskie.pl
		ZUDP	główny specjalista	Damian Jędrzejewski	42-300 Myszków ul. Pułaskiego 6	34	315-91-24	315-91-62	starosta.smy@powiatypolskie.pl
11.	pszczyński	SP Wydział Geodezji, Kartografii i Gospodarki Nieruchomościami	geodeta powiatowy, naczelnik Wydziału	Karol Szonowski	43-200 Pszczyna ul. 3 Maja 10	32	449-23-42	449-23-48	geodezja.pszczyna@wp.pl
		WGKiGN	naczelnik Wydziału	Karol Szonowski	43-200 Pszczyna ul. 3 Maja 10	32	449-23-38	449-23-48	podgik@interia.pl
		ZUDP	specjalista	Ewa Bodziony	43-200 Pszczyna ul. 3 Maja 10	32	449-23-39	449-23-48	podgik@interia.pl
12.	raciborski	SP Wydział Geodezji	geodeta powiatowy	Piotr Blochel	47-400 Racibórz pl. Okrzei 4	32	415-05-00	415-05-00	geodezja@powiatraciborski.pl
		PODGiK	kierownik	Piotr Blochel	47-400 Racibórz pl. Okrzei 4	32	415-05-00	415-05-00	geodezja@powiatraciborski.pl
		ZUDP	przewodniczący ZUDP	Piotr Blochel	47-400 Racibórz pl. Okrzei 4	32	415-05-00	415-05-00	geodezja@powiatraciborski.pl
13.	rybnicki	SP Wydział Geodezji, Kartografii, Katastru i Gospodarki Nieruchom.	geodeta powiatowy	Zygmunt Lazar	44-200 Rybnik ul. 3 Maja 31	32	422-83-00 w. 50	422-86-58	geodezja@starostwo.rybnik.pl
		PODGiK w strukturze WGKiGN	geodeta powiatowy	Zygmunt Lazar	44-200 Rybnik ul. 3 Maja 31	32	422-83-00 w. 54	422-86-58	geodezja@starostwo.rybnik.pl
		ZUDP	geodeta powiatowy	Zygmunt Lazar	44-200 Rybnik ul. 3 Maja 31	32	422-83-00 w. 54	422-86-58	geodezja@starostwo.rybnik.pl
14.	tarnogórski	SP Wydział Geodezji i Gospodarki Nieruchomościami	geodeta powiatowy	Andrzej Skórnik	42-600 Tarnowskie Góry ul. Mickiewicza 41	32	382-27-30	382-27-43	andrzej_skornik@tarnogorski.pl
		Referat Zasobu Geodezyjnego i Kartograficznego	kierownik Referatu	Jarosław Leńdźwa	42-600 Tarnowskie Góry ul. Mickiewicza 41	32	382-27-40	382-27-43	andrzej_skornik@tarnogorski.pl
		Referat Katastru Gruntów i Budynków	kierownik Referatu	Irena Cieślińska	42-600 Tarnowskie Góry ul. Mickiewicza 41	32	382-27-29	382-27-43	andrzej_skornik@tarnogorski.pl
		ZUDP	przewodniczący ZUDP	Roman Kurtyka	42-600 Tarnowskie Góry ul. Mickiewicza 41	32	382-27-41	382-27-43	andrzej_skornik@tarnogorski.pl
15.	wodzisławski	SP Wydział Geodezji, Kartografii, Katastru i Gospodarki Nieruchom.	geodeta powiatowy	Kazimierz Kłosok	44-300 Wodzisław Śl. ul. Bogumińska 2	32	453-97-61	453-97-12	geodezja@powiatwodzislawski.pl
		SP Wydział Geodezji, Kartografii, Katastru i Gospodarki Nieruchom.	naczelnik	Iwona Poremska	44-300 Wodzisław Śl. ul. Bogumińska 2	32	453-97-61	453-97-12	geodezja@powiatwodzislawski.pl
		ODGiK	dyrektor	Tadeusz Maroszek	44-300 Wodzisław Śl. ul. Bogumińska 4b	32	453-97-76	453-97-12	osrodek.spw@wp.pl
		ZUDP	przewodniczący ZUDP	Urszula Bolek	44-300 Wodzisław Śl. ul. Bogumińska 2	32	453-97-11	453-97-12	osrodek.spw@wp.pl
16.	zawierciański	SP Wydział Geodezji, Kartografii, Katastru i Gospodarki Nieruchom.	naczelnik Wydziału	Grażyna Wtorek	42-400 Zawiercie ul. Sienkiewicza 34	32	671-07-10 w. 430	672-19-71	wgeodezji@zawiercie.powiat.pl
		PODGiK	kierownik PODGiK	Małgorzata Grudzińska	42-400 Zawiercie ul. Sienkiewicza 34	32	671-07-10 w. 436, 437	671-07-10 w. 436, 437	wgeodezji@zawiercie.powiat.pl
		ZUDP	przewodnicząca ZUDP	Małgorzata Grudzińska	42-400 Zawiercie ul. Sienkiewicza 34	32	671-07-10 w. 436, 437	671-07-10 w. 436, 437	wgeodezji@zawiercie.powiat.pl
17.	żywiecki	SP Wydział Geodezji, Kartografii i Gospodarki Nieruchomościami	geodeta powiatowy	Mieczysław Brasse	34-300 Żywiec ul. Krasińskiego 13	33	860-50-52	861-24-24	geodeta@zywiec.powiat.pl
		PODGiK	kierownik PODGiK	Barbara Łągowska	34-300 Żywiec ul. Krasińskiego 13	33	860-50-49	861-24-24	podgik@zywiec.powiat.pl
		ZUDP	przewodniczący	Mirostlaw Możdżeń	34-300 Żywiec ul. Krasińskiego 13	33	860-50-53	861-24-24	zudp@zywiec.powiat.pl

Lp.	Powiat	Urząd Wydział	Stanowisko służbowe	Imię i nazwisko	Adres	Kier.	Tel.	Faks	e-mail, www
18.	m. Bielsko-Biała	Urząd Miejski, Wydział Geodezji i Kartografii	geodeta miejski, naczelnik Wydziału	Barbara Jodkowska	43-300 Bielsko-Biała pl. Ratuszowy 6	33	497-15-30	497-15-32	barbara.jodkowska@um.bielsko.pl
		MODGiK	kierownik MODGiK, zastępca naczelnika WGiK	Jadwiga Młoczek	43-300 Bielsko-Biała pl. Ratuszowy 6	33	497-15-25	497-15-32	mappy@um.bielsko.pl
		ZUDP	przewodniczący ZUDP	Czesław Banet	43-300 Bielsko-Biała pl. Ratuszowy 6	33	497-15-40	4971-532	zud@um.bielsko.pl
19.	m. Bytom	Urząd Miejski, Wydział Geodezji i Gospodarki Nieruchomościami	naczelnik Wydziału, geodeta powiatowy	Mieczysław Panek	41-902 Bytom ul. Parkowa 2	32	283-63-23	283-63-32	mpanek@um.bytom.pl
		Referat Zasobów Geodezyjno-Kartograficznych	kierownik Referatu	Zenon Ptaszkowski	41-902 Bytom ul. Parkowa 2	32	283-63-31	283-63-32	odgk@um.bytom.pl
		ZUDP	kierownik Referatu	Zenon Ptaszkowski	41-902 Bytom ul. Parkowa 2	32	283-63-31	281-58-75	odgk@um.bytom.pl
20.	m. Chorzów	Urząd Miasta Chorzów, Wydział Geodezji i Gospodarki Nieruchomościami	geodeta miejski	Zofia Korsak	41-500 Chorzów ul. Rynek 1	32	249-32-90	348-18-11	gn.geodeta@chorzow.um.gov.pl
		Referat Zasobu Geodezyjnego i Kartograficznego	kierownik Referatu	Adam Kremiec	41-500 Chorzów ul. Rynek 1	32	241-78-73	241-78-73	kremiec_a@chorzow.um.gov.pl
		ZUDP	przewodniczący ZUDP	Eugeniusz Kozuch	41-500 Chorzów ul. Rynek 1	32	241-12-61 w. 369, 434	-	kozuch_e@chorzow.um.gov.pl
21.	m. Częstochowa	Urząd Miasta Częstochowy, Wydział Geodezji i Gospodarki Nieruchomościami	geodeta miejski, naczelnik Wydziału	Jacek Kudła	42-217 Częstochowa ul. Waszyngtona 5	34	365-47-45	365-47-45 w. 31	pkubik@czestochowa.um.gov.pl
		GODGiK	kierownik GODGiK	Marian Gonera	42-217 Częstochowa ul. Waszyngtona 5	34	365-47-45	365-47-45 w. 31	mgonera@czestochowa.um.gov.pl
		ZUDP	przewodniczący ZUDP	Marian Gonera	42-217 Częstochowa ul. Waszyngtona 5	34	365-47-45	365-47-45 w. 31	mgonera@czestochowa.um.gov.pl
22.	m. Dąbrowa Górnicza	Urząd Miejski w Dąbrowie Górniczej, Wydział Geodezji i Kartografii	naczelnik Wydziału	Elżbieta Mularz	41-300 Dąbrowa Górnicza, ul. Graniczna 21	32	295-68-98	262-50-32	geodezja@dabrowa-gornicza.pl
		PODGiK w strukturze WGiK	naczelnik Wydziału	Elżbieta Mularz	41-300 Dąbrowa Górnicza, ul. Graniczna 21	32	295-68-98	262-50-32	geodezja@dabrowa-gornicza.pl
		ZUDP	przewodniczący ZUDP	Elżbieta Marczevska	41-300 Dąbrowa Górnicza, ul. Graniczna 21	32	295-68-08	262-50-32	geodezja@dabrowa-gornicza.pl
23.	m. Gliwice	Urząd Miejski w Gliwicach, Wydział Geodezji i Kartografii	naczelnik Wydziału, geodeta powiatowy	Jadwiga Szczepaniak	44-100 Gliwice ul. Zwycięstwa 21	32	239-12-47, 238-21-31	239-12-23	szczepaniak_j@um.gliwice.pl
		UM WGiK, Referat Kartografii - GODGiK	kierownik Referatu	Grzegorz Karkowski	44-100 Gliwice ul. Zwycięstwa 21	32	239-13-39	239-12-23	karkowski_g@um.gliwice.pl
		ZUDP	przewodniczący ZUDP	Jadwiga Szczepaniak	44-100 Gliwice ul. Zwycięstwa 21	32	239-12-47, 238-21-31	239-12-23	szczepaniak_j@um.gliwice.pl
24.	m. Jastrzębie Zdrój	Urząd Miasta, Wydział Geodezji i Kartografii	naczelnik Wydziału, geodeta miejski	Jacek Kmita	44-335 Jastrzębie Zdrój Al. Piłsudskiego 60	32	478-53-19	478-52-79	gn@um.jastrzebie.pl
		GODGiK	kierownik Referatu	Adam Urbanek	44-335 Jastrzębie Zdrój Al. Piłsudskiego 60	32	478-51-75	478-52-79	gn@um.jastrzebie.pl
		ZUDP	przewodniczący ZUDP	Teresa Potoczek-Tomczyk	44-335 Jastrzębie Zdrój Al. Piłsudskiego 60	32	478-52-83	478-52-79	gn@um.jastrzebie.pl
25.	m. Jaworzno	Urząd Miejski w Jaworznie, Wydział Geodezji i Kartografii	geodeta powiatowy, naczelnik Wydziału	Mirostaw Puzia	43-600 Jaworzno ul. Grunwaldzka 33	32	618-17-40	618-17-39	geodezja@um.jaworzno.pl
		PODGiK	kierownik PODGiK	Tadeusz Dębecki	43-600 Jaworzno ul. Grunwaldzka 33	32	618-16-34	618-17-39	geodezja@um.jaworzno.pl
		ZUDP	przewodniczący ZUDP	Mirostaw Puzia	43-600 Jaworzno ul. Grunwaldzka 52	32	618-17-38	618-17-39	geodezja@um.jaworzno.pl
26.	m. Katowice	Urząd Miasta Katowice, Wydział Geodezji i Gospodarki Mieniem	naczelnik Wydziału	Jerzy Oporek	40-098 Katowice ul. Młyńska 4	32	259-33-11	253-72-94	ggm@um.katowice.pl
		UM WGiM Referat Zasobu Geodezyjno-Kartograficznego	kierownik Referatu	Andrzej Hantszel	40-098 Katowice ul. Młyńska 2	32	259-33-90	259-32-25	andrzej.hantszel@um.katowice.pl
		ZUDP	przewodniczący ZUDP	Andrzej Hantszel	40-098 Katowice ul. Młyńska 2	32	259-33-94	259-32-25	andrzej.hantszel@um.katowice.pl
27.	m. Mysłowice	Urząd Miasta Mysłowice, Wydział Geodezji i Katastru	geodeta powiatowy, naczelnik Wydziału	Ireneusz Lasok	41-400 Mysłowice ul. Grunwaldzka 22	32	222-54-84, 317-11-27	222-25-65	um_geodezja@myslowice.pl
		ZUDP	przewodniczący ZUDP	Barbara Wnuk	41-400 Mysłowice ul. Grunwaldzka 22	32	222-54-84, 317-11-27	222-25-65	um_geodezja@myslowice.pl
28.	m. Piekary Śląskie	Urząd Miasta w Piekarach Śl., Wydział Geodezji i Gospodarki Nieruchomościami	geodeta miejski, naczelnik Wydziału	Marzena Danecka	41-940 Piekary Śl. ul. Bytomska 84	32	393-94-06	287-22-69	geodezja@piekary.pl
		ODGK	kierownik ODGK	Marzena Danecka	41-940 Piekary Śląskie ul. Bytomska 92	32	393-94-05	287-22-69	geodezja@piekary.pl
		ZUDP	przewodniczący ZUDP	Marzena Danecka	41-940 Piekary Śląskie ul. Bytomska 92	32	393-94-05	287-22-69	geodezja@piekary.pl
29.	m. Ruda Śląska	Urząd Miejski w Rudzie Śl., Wydział Geodezji i Gospodarki Gruntami	zastępca naczelnika Wydziału, geodeta miasta	Grzegorz Ogórek	41-709 Ruda Śląska pl. Wolności 6	32	248-62-81 w. 222	248-73-48	geodezja@ruda-sl.pl

Lp.	Powiat	Urząd Wydział	Stanowisko służbowe	Imię i nazwisko	Adres	Kier.	Tel.	Faks	e-mail, www
		UM WGiGG Referat Zasobu Geodezyjnego i Kartograficznego	kierownik Referatu	Antoni Siwicki	41-709 Ruda Śląska pl. Wolności 6	32	248-62-81 w. 035	248-73-48	geodezja@ruda-sl.pl
		ZUDP	przewodniczący ZUDP	Antoni Siwicki	41-709 Ruda Śląska pl. Wolności 6	32	248-62-81 w. 035	248-73-48	geodezja@ruda-sl.pl
30.	m. Rybnik	Urząd Miasta Rybnika, Wydział Geodezji i Kartografii	naczelnik Wydziału, geodeta powiatowy	Alicja Figotuska	44-200 Rybnik ul. Chrobrego 2	32	422-30-11 w. 7353	422-41-24	geodezja@um.rybnik.pl
		ODGiK	kierownik ODGiK	Joanna Kluba	44-200 Rybnik ul. Chrobrego 2	32	422-30-11 w. 7360	422-41-24	geodezja@um.rybnik.pl
		ZUDP	kierownik ODGiK	Joanna Kluba	44-200 Rybnik ul. Chrobrego 2	32	422-30-11 w. 7360	422-41-24	geodezja@um.rybnik.pl
31.	m. Siemianowice Śląskie	Urząd Miasta Siemianowice Śląskich, Wydział Geodezji	naczelnik Wydziału, geodeta miasta	Jolanta Łukowska	41-103 Siemianowice Śl. ul. Michałkowska 105	32	760-54-07	760-54-07	j_lukowska@um.siemianowice.pl
		ODGiK	kierownik ODGiK	Radosław Kuraś	41-103 Siemianowice Śl. ul. Michałkowska 105	32	760-54-08	760-54-07	r_kuras@um.siemianowice.pl
		ZKUPSUT	przewodniczący ZKUPSUT	Radosław Kuraś	41-103 Siemianowice Śl. ul. Michałkowska 105	32	760-54-08	760-54-07	r_kuras@um.siemianowice.pl
32.	m. Sosnowiec	Urząd Miejski w Sosnowcu, Wydział Geodezji i Kartografii	geodeta powiatowy, naczelnik Wydziału	Jerzy Będkowski	41-200 Sosnowiec Al. Zwycięstwa 20	32	296-04-41	296-06-05	geodeta.powiatowy@um.sosnowiec.pl
		ODGiK	kierownik Referatu PZGiK	Dariusz Kubala	41-200 Sosnowiec Al. Zwycięstwa 20	32	296-06-97	296-06-05	wgg.zasob@um.sosnowiec.pl
		ZUDP	przewodniczący ZUDP	Lucyna Pietrucha	41-200 Sosnowiec Al. Zwycięstwa 20	32	296-05-32	296-06-05	wgg.zasob@um.sosnowiec.pl
33.	m. Świętochłowice	Urząd Miejski w Świętochłowicach, Wydział Geodezji i Kartografii	geodeta miejski	Henryk Purgol	41-600 Świętochłowice ul. Katowicka 54	32	349-19-20	349-19-24	gk@swietochlowice.pl
		ODGiK	kierownik ODGiK	Dariusz Jędrusik	41-600 Świętochłowice ul. Katowicka 54	32	349-19-24	349-19-24	gk@swietochlowice.pl
		Miejski ZUDP	przewodniczący ZUDP	wakat	41-600 Świętochłowice ul. Katowicka 54	32	349-19-21	349-19-24	gk@swietochlowice.pl
34.	m. Tychy	Wydział Geodezji	geodeta miejski	Alicja Kulka	43-100 Tychy al. Niepodległości 49	32	776-36-10	776-36-41	gwg@umtychy.pl
		ODGiK	kierownik Referatu	Alicja Beczała	43-100 Tychy al. Niepodległości 49	32	776-36-02	776-36-41	gwg@umtychy.pl
		ZdsUDP	kierownik Referatu	Joanna Palecka-Mazgaj	43-100 Tychy al. Niepodległości 49	32	776-36-12	776-36-41	gwg@umtychy.pl
35.	m. Zabrze	Urząd Miejski w Zabrzu, Wydział Geodezji	geodeta miejski, naczelnik Wydziału	Grzegorz Dragańczyk	41-800 Zabrze ul. Powst. Śląskich 5-7	32	373-34-59	373-34-60	gdragonczyk@gis.um.zabrze.pl
		Referat MODGK	kierownik Referatu	Grzegorz Dragańczyk	41-800 Zabrze ul. Powst. Śląskich 5-7	32	373-34-44	373-34-60	gdragonczyk@gis.um.zabrze.pl
		ZUDP	przewodniczący ZUDP	Grzegorz Dragańczyk	41-800 Zabrze ul. Powst. Śląskich 5-7	32	373-34-75	373-34-60	gdragonczyk@gis.um.zabrze.pl
36.	m. Żory	Urząd Miasta Żory, Wydział Geodezji, Kartografii i Katastru	geodeta powiatowy, naczelnik Wydziału	Ewa Dyrda	44-240 Żory Al. Wojska Polskiego 25	32	434-82-39	435-07-80	gkk@um.zory.pl
		UM WGiK, Referat Zasobu Geodezyjno-Kartograficznego	zastępca naczelnika Wydziału	Józef Romanek	44-240 Żory Al. Wojska Polskiego 25	32	434-82-14	435-07-80	odgk@um.zory.pl
		ZUDP	przewodniczący ZUDP	Józef Romanek	44-240 Żory Al. Wojska Polskiego 4	32	434-82-14	435-07-80	odgk@um.zory.pl

WOJEWÓDZTWO ŚWIĘTOKRZYSKIE

Lp.	Powiat	Urząd Wydział	Stanowisko służbowe	Imię i nazwisko	Adres	Kier.	Tel.	Faks	e-mail, www
1.	buski	SP Wydział Geodezji, Katastru i Gospodarki Nieruchomościami	geodeta powiatowy, naczelnik Wydziału	Eugeniusz Kozieł	28-100 Busko Zdrój ul. Kopernika 2	41	378-30-51 w. 55	378-10-38 w. 57	geodezja@powiat.busko.pl
		PODGiK	kierownik PODGiK	Lidia Brych	28-100 Busko Zdrój ul. Kopernika 2	41	378-30-51 w. 56	378-10-38 w. 57	geodezja@powiat.busko.pl
		ZUDP	przewodniczący ZUDP	Mieczysław Tytko	28-100 Busko Zdrój ul. Kopernika 2	41	378-30-51 w. 63	378-10-38 w. 57	geodezja@powiat.busko.pl
2.	jędrzejowski	SP Wydział Geodezji, Kartografii, Katastru i Gospodarki Nieruchom.	geodeta powiatowy	Andrzej Dutkiewicz	28-300 Jędrzejów ul. Armii Krajowej 9	41	386-75-10	386-75-11	geodezja.tje@jedrzejow.pl
		PODGiK	kierownik PODGiK	Andrzej Dutkiewicz	28-300 Jędrzejów ul. Armii Krajowej 9	41	386-33-47	386-75-11	geodezja.tje@jedrzejow.pl
		ZUD	przewodniczący ZUD	Andrzej Dutkiewicz	28-300 Jędrzejów ul. Armii Krajowej 9	41	386-75-11	386-75-11	geodezja.tje@jedrzejow.pl
3.	kazimierski	SP Wydział Geodezji, Katastru i Gospodarki Nieruchomościami	naczelnik Wydziału	Miroslaw Oleś	28-500 Kazimierza Wielka, ul. Kościuszki 12	41	350-23-35	350-23-33	geo2603@wp.pl
		PODGiK	naczelnik Wydziału	Miroslaw Oleś	28-500 Kazimierza Wielka, ul. Kościuszki 12	41	350-23-33	350-23-33	geo2603@wp.pl
		ZUDP	naczelnik Wydziału	Miroslaw Oleś	28-500 Kazimierza Wielka, ul. Kościuszki 12	41	350-23-35	350-23-33	geo2603@wp.pl

Lp.	Powiat	Urząd Wydział	Stanowisko służbowe	Imię i nazwisko	Adres	Kier.	Tel.	Faks	e-mail, www
4.	kielecki	SP Wydział Geodezji i Gospodarki Nieruchomościami	geodeta powiatowy	Ewa Miziołek	25-516 Kielce al. IX Wieków Kielc 3	41	324-12-75	342-13-21	ewa.miziolek@powiat.kielce.pl
		PODGiK	kierownik	Antoni Morawski	25-516 Kielce al. IX Wieków Kielc 3	41	342-11-22	362-74-80	antoni.morawski@powiat.kielce.pl
		ZUDP	przewodniczący ZUDP	Antoni Morawski	25-516 Kielce al. IX Wieków Kielc 3	41	342-11-96	362-74-80	antoni.morawski@powiat.kielce.pl
5.	konecki	SP Wydział Geodezji i Gospodarki Nieruchomościami	geodeta powiatowy, naczelnik Wydziału	Janina Werens	26-200 Końskie ul. Staszica 2	41	372-27-78	372-67-32	geodezja@powiat.konskie.pl
		SP WGiGN, PODGiK	kierownik PODGiK	Rafał Grzybowski	26-200 Końskie ul. Staszica 2	41	372-67-32	372-67-32	podgik@powiat.konskie.pl
		ZUDP	przewodniczący ZUDP	Anna Jankowiak	26-200 Końskie ul. Staszica 2	41	372-27-78	372-67-32	geodezja@powiat.konskie.pl
6.	opatowski	SP Wydział Geodezji, Kartografii, Katastru i Gospodarki Mieniem	geodeta powiatowy, kierownik Wydziału	Mirosław Roszczyca	27-500 Opatów ul. Sienkiewicza 17	15	868-47-77	868-47-42	geodezja@opatow.pl
		PODGiK	p.o. kierownika PODGiK	Paweł Sidor	27-500 Opatów ul. Sienkiewicza 17	15	868-47-06	868-47-42	podgik@opatow.pl
		ZUDP	przewodniczący ZUDP, kierownik WGKKiGM	Mirosław Roszczyca	27-500 Opatów ul. Sienkiewicza 17	15	868-47-77	868-47-42	geodezja@opatow.pl
7.	ostrowiecki	SP Wydział Geodezji, Kartografii i Katastru	geodeta powiatowy, naczelnik Wydziału	Andrzej Kulczuga	27-400 Ostrowiec Św. ul. Wardyńskiego 1	41	247-60-47, w. 12	247-60-47 w. 19	geodezja@tos.pl
		PODGiK	kierownik PODGiK	Teresa Maćkosz	27-400 Ostrowiec Św. ul. Wardyńskiego 1	41	247-52-79, 247-60-47, w. 24	247-65-40	teresa_mackosz@ostrowiec.starostwo.gov.pl
		ZUDP	przewodnicząca ZUDP	Teresa Maćkosz	27-400 Ostrowiec Św. ul. Wardyńskiego 1	41	247-52-79, 247-60-47 w. 24	247-65-40	teresa_mackosz@ostrowiec.starostwo.gov.pl
8.	pińczowski	SP Wydział Geodezji, Kartografii, Katastru i Gospodarki Nieruchom.	geodeta powiatowy	Jarosław Sadura	28-400 Pińczów ul. Złota 7	41	357-72-91	357-72-91	geodezja_pinczow@poczta.onet.pl
		PODGiK	geodeta powiatowy	Jarosław Sadura	28-400 Pińczów ul. Złota 7	41	357-72-91	357-72-91	geodezja_pinczow@poczta.onet.pl
		ZUDP	geodeta powiatowy	Jarosław Sadura	28-400 Pińczów ul. Złota 7	41	357-72-91	357-72-91	geodezja_pinczow@poczta.onet.pl
9.	sandomierski	SP Wydział Geodezji, Kartografii, Katastru i Nieruchomości	geodeta powiatowy, naczelnik Wydziału	Irena Groniek	27-600 Sandomierz ul. Mickiewicza 34	15	644-10-10 w. 360	832-28-29	starostwo@powiat.sandomierz.pl
		PODGiK	kierownik PODGiK	Tadeusz Malec	27-600 Sandomierz ul. Mickiewicza 34	15	644-10-10 w. 303	832-28-29	starostwo@powiat.sandomierz.pl
		ZUDP	przewodniczący ZUDP	Robert Jarosz	27-600 Sandomierz ul. Mickiewicza 34	15	644-10-10 w. 369	832-28-29	starostwo@powiat.sandomierz.pl
10.	skarżyski	SP Wydział Geodezji, Kartografii, Katastru i Gospodarki Nieruchomościami	geodeta powiatowy	Dariusz Chojnacki	26-110 Skarżysko-Kamienna ul. Konarskiego 20	41	252-85-00	252-40-01	wgkkgiskarżysko@kki.net.pl
		PODGiK	kierownik PODGiK	Zuzanna Staszowska	26-110 Skarżysko-Kamienna ul. Sikorskiego 20	41	252-81-80	252-81-80	pogikskarżysko@poczta.tp.pl
		ZUDP	przewodnicząca ZUDP	Zuzanna Staszowska	26-110 Skarżysko-Kamienna ul. Sikorskiego 20	41	252-81-80	252-81-80	pogikskarżysko@poczta.tp.pl
11.	starachowicki	SP Wydział Geodezji, Katastru i Nieruchomości	dyrektor Wydziału	Zygmunt Bernaciak	27-200 Starachowice ul. Borkowskiego 4	41	276-09-35	276-09-35	geodezja@powiat.starachowice.pl
		PODGiK	kierownik PODGiK	Alicja Fornalik	27-200 Starachowice ul. Borkowskiego 4	41	276-09-08	276-09-08	geodezja@powiat.starachowice.pl
		ZUDP	kierownik PODGiK	Alicja Fornalik	27-200 Starachowice ul. Borkowskiego 4	41	276-09-08	276-09-08	geodezja@powiat.starachowice.pl
12.	staszowski	SP Wydział Geodezji, Kartografii, Katastru i Gospodarki Nieruchom.	geodeta powiatowy	Stanisław Klocek	28-200 Staszów ul. Świerczewskiego 7	15	864-37-92	864-22-11	kloceks@staszow.upow.gov.pl
		PODGiK	kierownik PODGiK	Krystyna Dziedzic	28-200 Staszów ul. Świerczewskiego 7	15	864-37-92	864-22-11	dziedzick@staszow.upow.gov.pl
		ZUDP	przewodniczący ZUDP	Krystyna Dziedzic	28-200 Staszów ul. Świerczewskiego 7	15	864-37-92	864-22-11	dziedzick@staszow.upow.gov.pl
13.	włoszczowski	SP Wydział Geodezji, Kartografii, Katastru i Gospodarki Nieruchom.	geodeta powiatowy, kierownik Wydziału	Adam Wojtasik	29-100 Włoszczowa ul. Wiśniowa 10	41	394-49-53	394-49-45	geo2613@pro.onet.pl
		WGKKiGN, PODGiK	kierownik PODGiK	Paweł Kowalczyk	29-100 Włoszczowa ul. Wiśniowa 10	41	394-49-45	394-49-45	geo2613@pro.onet.pl
		ZUDP	przewodniczący ZUDP	Włodzimierz Milej	29-100 Włoszczowa ul. Wiśniowa 10	41	394-49-52	394-49-45	geo2613@pro.onet.pl
14.	m. Kielce	Urząd Miasta Kielce, Wydział Architektury, Geodezji i Spraw Mieszk.	geodeta miejski, zastępca dyr. Wydziału	Tadeusz Dąbkowski	25-303 Kielce Rynek 1	41	367-62-17	367-64-16	geodeta.miejski@um.kielce.pl
		Referat - ODGiK	kierownik Referatu	Bożena Morzyńska	25-516 Kielce Al. IX Wieków Kielc 3	41	342-17-32	342-19-63	bmorzyn@um.kielce.pl
		ZUDP	Kierownik Referatu	Bożena Morzyńska	25-516 Kielce Al. IX Wieków Kielc 3	41	342-17-32	342-19-63	bmorzyn@um.kielce.pl

WOJEWÓDZTWO WARMIŃSKO-MAZURSKIE

Lp.	Powiat	Urząd Wydział	Stanowisko służbowe	Imię i nazwisko	Adres	Kier.	Tel.	Faks	e-mail, www
1.	bartoszycki	SP Wydział Geodezji i Gospodarki Nieruchomościami	geodeta powiatowy, naczelnik Wydziału	Romuald Sawicki	11-200 Bartoszyce ul. Grota Roweckiego 1	89	762-97-28	762-92-88	geodezja@bartoszyce.internetdsl.pl
		PODGiK	kierownik PODGiK	Bernard Lango	11-200 Bartoszyce ul. Grota Roweckiego 1	89	762-97-29	762-92-88	odgik.bartoszyce@wp.pl
		ZUDP	kierownik PODGiK	Bernard Lango	11-200 Bartoszyce ul. Grota Roweckiego 1	89	762-97-29	762-92-88	odgikbartoszyce@o2.pl
2.	braniewski	SP Wydział Geodezji, Kartografii i Nieruchomości	geodeta powiatowy, naczelnik Wydziału	Halina Bakan	14-500 Braniewo pl. Piłsudskiego 2	55	644-02-47	644-02-05	geodezja@powiat-braniewo.pl
		PODGiK	kierownik PODGiK, zastępca nac. Wydziału	Robert Milewski	14-500 Braniewo ul. Kościuszki 111	55	644-02-97	644-02-97	-
		ZUDP	inspektor w WGKiN	Henryk Robaczewski	14-500 Braniewo ul. Kościuszki 111	55	644-02-97	644-02-97	-
3.	działdowski	SP Wydział Geodezji	geodeta powiatowy, naczelnik Wydziału	Mariusz Krzemieniewski	13-200 Działdowo ul. M. Skłodowskiej15A	23	697-51-38	697-59-41	geodezja@dzialdowo.starostwo.gov.pl
		Odział Dokumentacji Geodezyjno-Kartograficznej	kierownik ODGiK	Anna Cechowska	13-200 Działdowo ul. M. Skłodowskiej15A	23	697-24-06	697-59-41	odgik@dzialdowo.starostwo.gov.pl
		ZUDP	przewodniczący ZUDP	Zdzisław Mrowiński	13-200 Działdowo ul. M. Skłodowskiej15A	23	697-24-06	697-59-41	odgik@dzialdowo.starostwo.gov.pl
4.	elbląski	SP Wydział Geodezji, Kartografii, Katastru i Nieruchomości	geodeta powiatowy, naczelnik wydziału	Piotr Kubicki	82-300 Elbląg ul. Saperów 14a	55	239-49-35	232-42-26	geodezja@powiat.elblag.pl
		PODGiK	przewodzący	Zofia Puzyrewska	82-300 Elbląg ul. Tysiąclecia 11	55	239-49-71	239-49-72	podgik@powiat.elblag.pl
		PODGiK filia zamiejscowa w Pastłeku	przewodzący	Alicja Tymiec-Gluszyk	14-400 Pastłek ul. Wojska Polskiego 14	55	239-49-83	239-49-81	-
		ZUDP	przewodniczący ZUDP	Zofia Puzyrewska	82-300 Elbląg ul. Tysiąclecia 11	55	239-49-71	239-49-72	podgik@powiat.elblag.pl
5.	elcki	SP Wydział Geodezji i Gospodarki Nieruchomościami	geodeta powiatowy	Lucyna Maliszewska	19-300 Elk ul. Piłsudskiego 5	87	621-83-08	621-83-39	lucyna.maliszewska@powiat.elk.pl
		PODGiK	-	-	19-300 Elk ul. Piłsudskiego 5	87	621-83-04	621-83-01	odgik@powiat.elk.pl
		ZUDP	geodeta powiatowy	Lucyna Maliszewska	19-300 Elk ul. Piłsudskiego 5	87	621-83-30	-	-
6.	giżycki	SP Wydział Geodezji i Gospodarki Gruntami	geodeta powiatowy, naczelnik Wydziału	Alina Aleszczyk-Jurek	11-500 Giżycko Al. 1 Maja 14 (do koresp. ul. Wyzwolenia 2)	87	428-15-28	429-18-39 w. 42	geodeta@gizycko.starostwo.gov.pl
		PODGiK w WGiGG	geodeta powiatowy, naczelnik Wydziału	Alina Aleszczyk-Jurek	11-500 Giżycko Al. 1 Maja 14 (do koresp. ul. Wyzwolenia 2)	87	428-15-28	429-18-39 w. 42	geodeta@gizycko.starostwo.gov.pl
		ZUDP	przewodniczący ZUDP	Wanda Kujawska	11-500 Giżycko Al. 1 Maja 14 (do koresp. ul. Wyzwolenia 2)	87	429-18-39 w. 35	429-18-39 w. 42	s.bajerowski@gizycko.starostwo.gov.pl
7.	goldapski	SP Wydział Geodezji i Nieruchomości	geodeta powiatowy, kierownik Wydziału	Krystyna Dąbkowska	19-500 Gołdap ul. Krótka 1	87	615-44-26	615-44-45	starostwo.goldapskie@post.pl
		PODGiK w WGiN	kierownik PODGiK	Krystyna Dąbkowska	19-500 Gołdap ul. Krótka 1	87	615-44-06	615-44-45	starostwo.goldapskie@post.pl
		ZUDP	przewodniczący ZUDP	Dorota Podgórna-Ćwik	19-500 Gołdap ul. Krótka 1	87	615-44-06	615-44-45	starostwo.goldapskie@post.pl
8.	iławski	SP Wydział Geodezji i Nieruchomości	geodeta powiatowy, dyrektor Wydziału	Ryszard Kabat	14-200 Iława ul. Andersa 2a	89	649-07-60	649-07-66	kabat@powiat-ilawski.pl
		PODGiK	kierownik referatu	Witold Zimnowodzki	14-200 Iława ul. Andersa 2a	89	649-07-65	649-07-66	zimnowodzki@powiat-ilawski.pl
		ZUDP	inspektor	Krzysztof Wagner	14-200 Iława ul. Andersa 2a	89	649-07-66	649-07-66	wagner_k@powiat-ilawski.pl
9.	kętrzyński	SP Wydział Geodezji, Katastru i Gospodarki Nieruchomościami	geodeta powiatowy, naczelnik Wydziału	Izabela Golubiewska-Demianuk	11-400 Kętrzyn Plac Grunwaldzki 1	89	751-17-27	751-17-53	wydzial_geo@starostwo.ketrzyn.pl
		PODGiK	kierownik PODGiK	Mariusz Masiewicz	11-400 Kętrzyn Plac Grunwaldzki 1	89	751-17-33	751-17-53	osrodek_geo@starostwo.ketrzyn.pl
		ZUDP	przewodniczący ZUDP	Mariusz Masiewicz	11-400 Kętrzyn Plac Grunwaldzki 1	89	751-17-25	751-17-53	osrodek_geo@starostwo.ketrzyn.pl
10.	lidzbarski	SP Wydział Geodezji, Kartografii, Katastru i Gospodarki Nieruchom.	geodeta powiatowy, naczelnik Wydziału	Adam Mergalski	11-100 Lidzbarsk Warm. ul. Wyszyńskiego 37	89	767-79-51	767-79-03	geodpow@powiatlidzbarski.pl
		PODGiK	kierownik PODGiK	Jolanta Tajgreber	11-100 Lidzbarsk Warm. ul. Wyszyńskiego 37	89	767-79-12	767-79-13	tajgreber.jolanta@powiatlidzbarski.pl
		ZUDP	przewodniczący ZUDP	Ryszard Kowalczyk	11-100 Lidzbarsk Warm. ul. Wyszyńskiego 37	89	767-79-52	767-79-03	geodpow@powiatlidzbarski.pl

WARSZAWA
11-13.10.2007



WWW.GEA.COM.PL

2007



XIII MIĘDZYNARODOWE TARGI GEA 2007

ul. Prądzyńskiego 12/14 Hala EXPO XXI

GODZINY OTWARCIA 11-12.10.2007: 10.00-18.00, 13.10.2007: 10.00-15.00

SYSTEMY INFORMACJI PRZESTRZENNEJ (GIS), GEOINŻYNIERIA, GEODEZJA, FOTOGRAMETRIA
SYSTEMY LOKALIZACJI SATELITARNEJ (GPS), SYSTEMY PLOTOWANIA I REPRODUKCJI

SET610K od **16 500 zł**
Klawiatura numeryczna GRATIS

SET630RK od **19 500 zł**
WSZECHSTRONNY TACHIMETR BEZLUSTROWY

SET330RK3 od **26 900 zł**
TANIA PRECYZJA I SILNY DALMIERZ 350M



COGIK Sp. z o.o.
Wyłączny przedstawiciel SOKKIA w Polsce
02-390 Warszawa, ul. Grójecka 186 (III p.),
tel. 824 43 38 ; 824 43 33 ; fax 824 43 40

SOKKIA

Lp.	Powiat	Urząd Wydział	Stanowisko służbowe	Imię i nazwisko	Adres	Kier.	Tel.	Faks	e-mail, www
11.	mragowski	SP Wydział Geodezji, Kartografii, Katastru i Gospodarki Nieruchom.	geodeta powiatowy	Grzegorz Dąbrowski	11-700 Mragowo ul. Królewiecka 60a	89	741-01-72	741-72-75	geodezja@powiat.mragowo.pl
		PODGiK	kierownik PODGiK	Krzysztof Muraszko	11-700 Mragowo ul. Królewiecka 60a	89	741-01-74	741-72-75	geodezja@powiat.mragowo.pl
		ZUDP	przewodniczący ZUDP	Jolanta Kalinowska-Koiszewska	11-700 Mragowo ul. Królewiecka 60a	89	741-01-71	741-72-75	geodezja@powiat.mragowo.pl
12.	nidzicki	SP Wydział Geodezji Gospodarki Nieruchom., Rolnictwa i Ochrony Środ.	geodeta powiatowy, kierownik Wydziału	Stefan Szewczak	13-100 Nidzica ul. Traugutta 23	89	625-31-28	625-32-79	spwg@nidzica.com.pl
		PODGiK	kierownik PODGiK	Lucyna Taizja Gołaszewska	13-100 Nidzica ul. Olsztyńska 28	89	625-26-06	625-32-79	spos@nidzica.com.pl
		ZUDP	przewodniczący ZUDP	Lucyna Taizja Gołaszewska	13-100 Nidzica ul. Olsztyńska 28	89	625-26-06	625-32-79	spos@nidzica.com.pl
13.	nowomiejski	SP Wydział Geodezji, Kartografii i Katastru	geodeta powiatowy	Krzysztof Grzeskiewicz	13-300 N. Miasto Lubawskie ul. Grunwaldzka 3	56	472-42-34	472-42-33	geodezja@powiat-nowomiejski.pl
		PODGiK w Nowym Mieście Lubawskim	kierownik ODGiK	Andrzej Kuczowski	13-300 N. Miasto Lubawskie ul. Grunwaldzka 3	56	472-42-36	472-42-36	odgik@powiat-nowomiejski.pl
		ZUDP	przewodniczący ZUDP	Andrzej Kuczowski	13-300 N. Miasto Lubawskie ul. Grunwaldzka 3	56	472-42-36	472-42-36	odgik@powiat-nowomiejski.pl
14.	olecki	SP Wydział Geodezji i Nieruchomości	geodeta powiatowy, naczelnik Wydziału	Czesław Krasowski	19-400 Olecko ul. Kolejowa 32	87	520-21-47 w. 27	520-32-19	starostwo@powiat.olecko.pl
		PODGiK	geodeta powiatowy	Czesław Krasowski	19-400 Olecko ul. Kolejowa 32	87	520-21-47 w. 33	520-32-19	starostwo@powiat.olecko.pl
		ZUDP	przewodniczący ZUDP	Czesław Krasowski	19-400 Olecko ul. Kolejowa 32	87	520-21-47 w. 33	520-32-19	starostwo@powiat.olecko.pl
15.	olsztyński	SP Wydział Gospodarki Nieruchomościami	geodeta powiatowy	Mirosław Potrapeluk	10-516 Olsztyn pl. Bema 5	89	521-05-35	527-21-30	mpotrapeluk@wp.pl
		PODGiK	dyrektor PODGiK	Mirosław Potrapeluk	10-575 Olsztyn pl. Bema 5	89	521-05-35	-	mpotrapeluk@wp.pl
		ZUDP	przewodniczący ZUDP	Emilia Rogińska	10-575 Olsztyn pl. Bema 5	89	521-05-34	-	mpotrapeluk@wp.pl
16.	ostródzki	SP Wydział Geodezji i Gospodarki Nieruchomościami	geodeta powiatowy, naczelnik Wydziału	Józef Butkiewicz	14-100 Ostróda ul. Grunwaldzka 19 a	89	642-98-40	642-98-17	geo@powiat.ostroda.pl
		PODGiK	dyrektor	Krzysztof Hordejuk	14-100 Ostróda ul. Grunwaldzka 19 a	89	642-98-29	642-98-05	odgk.ostroda@powiat.ostroda.pl
		ZUDP	inspektor	Marek Standara	14-100 Ostróda ul. Grunwaldzka 19 a	89	642-98-33	642-98-17	geo@powiat.ostroda.pl
17.	piski	SP Wydział Geodezji, Kartografii, Katastru oraz Gospodarki Nieruchom.	naczelnik Wydziału	Henryk Wrzosek	12-200 Pisz ul. Gizewiusza 5	87	423-35-05 w. 54	425-25-14	dariusz.gwiazda@powiat.pisz.pl
		WGKKGN - ODGiK	-	-	12-200 Pisz ul. Gizewiusza 5	87	423-35-05 w. 58	425-25-14	dariusz.gwiazda@powiat.pisz.pl
		ZUDP	przewodniczący ZUDP	Henryk Wrzosek	12-200 Pisz ul. Gizewiusza 5	87	423-35-05 w. 18	425-25-14	dariusz.gwiazda@powiat.pisz.pl
18.	szczycieński	SP Wydział Geodezji, Kartografii, Katastru i Gospodarki Nieruchom.	geodeta powiatowy, naczelnik Wydziału	Arkadiusz Popiało	12-100 Szczycno ul. Sieniewicza 1	89	624-70-25	624-70-05, 624-70-28	geodezja@powiat.szczycno.pl
		PODGiK	dyrektor PODGiK	Jarosław Milewski	12-100 Szczycno ul. Sieniewicza 1	89	624-70-29	624-70-28	geodezja@powiat.szczycno.pl
		ZUDP	przewodniczący ZUDP	Arkadiusz Popiało	12-100 Szczycno ul. Sieniewicza 1	89	624-70-32	-	geodezja@powiat.szczycno.pl
19.	węgorzewski	SP Wydział Geodezji i Nieruchomości	geodeta powiatowy	Alicja Józefowicz	11-600 Węgorzewo ul. 3 Maja 17 b	87	427-01-30	427-09-61	geodezja@powiatwęgorzewski.pl
		PODGiK	geodeta powiatowy	Alicja Józefowicz	11-600 Węgorzewo ul. 3 Maja 17 b	87	427-01-35	427-09-61	geodezja@powiatwęgorzewski.pl
		ZUDP	geodeta powiatowy	Alicja Józefowicz	11-600 Węgorzewo ul. 3 Maja 17 b	87	427-01-30	427-09-61	geodezja@powiatwęgorzewski.pl
20.	m. Elbląg	Urząd Miejski, Wydział Geodezji	geodeta miejski, naczelnik Wydziału	Sławomir Skorupa	82-300 Elbląg ul. Łączności 1	55	239-31-39	239-33-37	geodezja@elblag.com.pl
		MODGiK	kierownik	Elżbieta Jezierska	82-300 Elbląg ul. Tysiąclecia 11	55	239-30-14	239-30-13	modgik@elblag.com.pl
		ZUDP w strukturze Wydziału Geodezji	przewodnicząca ZUDP	Katarzyna Kozera	82-300 Elbląg ul. Tysiąclecia 11	55	239-30-16	239-30-13	modgik@elblag.com.pl
21.	m. Olsztyn	Urząd Miasta, Wydział Mienia i Geodezji	geodeta miejski, dyrektor Wydziału	Sławomir Machnik	10-101 Olsztyn pl. Jana Pawła II 1	89	527-54-19	534-97-38	geodezja@um.olsztyn.pl
		MODGiK	kierownik MODGiK	Agata Milkiewicz	10-575 Olsztyn, al. marsz. J. Piłsudskiego 7/9	89	523-22-42	523-27-36	agatam@olsztyn.um.gov.pl
		ZUDP	kierownik MODGiK	Agata Milkiewicz	10-575 Olsztyn, al. marsz. J. Piłsudskiego 7/9	89	523-24-77	523-27-36	geodezja@olsztyn.um.gov.pl

WOJEWÓDZTWO WIELKOPOLSKIE

Lp.	Powiat	Urząd Wydział	Stanowisko służbowe	Imię i nazwisko	Adres	Kier.	Tel.	Faks	e-mail, www
1.	chodzieski	SP Wydział Geodezji, Kartografii, Katastru i Gospodarki Nieruchom.	geodeta powiatowy, zastępca kier. Wydziału	Józef Kasperczak	64-800 Chodzież ul. Wiosny Ludów 1	67	281-27-50	281-27-42	podgik.chodzież@poczta.fm
		PODGiK	inspektor	Ireneusz Nowak	64-800 Chodzież ul. Wiosny Ludów 1	67	281-27-42	281-27-42	podgik.chodzież@poczta.fm
		ZUDP	przewodniczący ZUDP	Józef Kasperczak	64-800 Chodzież ul. Wiosny Ludów 1	67	281-27-50	281-27-42	podgik.chodzież@poczta.fm
2.	czarnkowsko-trzcianiecki	SP Wydział Geodezji, Kartografii, Katastru i Gospodarki Nieruchom.	geodeta powiatowy, naczelnik Wydziału	Jadwiga Matuszyńska-Zajęc	64-700 Czarnków ul. Rybaki 3	67	255-26-45	255-26-45	geodezja@pct.jst.pl
		PODGiK	kierownik PODGiK	Marian Dziurła	64-700 Czarnków ul. Rybaki 3	67	255-24-07	255-24-07	geo@pct.jst.pl
		ZUDP	inspektor	Anna Mikołajewska	64-700 Czarnków ul. Rybaki 3	67	253-01-97	253-01-97	-
3.	gnieźnieński	Powiatowy Zarząd Geodezji, Kartografii, Katastru i Nieruchomości	dyrektor	Czesław Wąsowicz	62-200 Gniezno Al. Reymonta 21 b	61	426-46-88 w. 23	426-46-88 w. 22	geo-gniezno@wp.pl
		PODGiK	kierownik	Alina Rzepka	62-200 Gniezno Al. Reymonta 21 b	61	426-46-88 w. 40	426-46-88 w. 22	geo-gniezno@wp.pl
		ZUDP	przewodniczący	Maria Dziel	62-200 Gniezno Al. Reymonta 21 b	61	426-46-88 w. 35	426-46-88 w. 22	geo-gniezno@wp.pl
4.	gostyński	SP PODGiK	geodeta powiatowy	Barbara Nowacka-Sykisz	63-800 Gostyń ul. Wrocławska 256	65	575-25-19	572-54-75	podgik@gostyn.pl
		PODGiK	dyrektor PODGiK	Barbara Nowacka-Sykisz	63-800 Gostyń ul. Wrocławska 256	65	575-25-19	572-54-75	podgik@gostyn.pl
		ZUDP	przewodniczący ZUDP	Ryszard Jankowiak	63-800 Gostyń ul. Wrocławska 256	65	575-25-54	572-54-75	podgik@gostyn.pl
5.	gradziski	SP samodzielne stanowisko	p.o. geodety powiatowego	Andrzej Murawski	62-065 Gradzisk Wlkp. ul. Żwirki i Wigury 1	61	445-25-12	444-62-26	podgik@pgw.internetdsl.pl
		PODGiK	kierownik PODGiK	Andrzej Murawski	62-065 Gradzisk Wlkp. ul. Żwirki i Wigury 1	61	444-62-26	444-62-26	podgik@pgw.internetdsl.pl
		ZUDP	przewodniczący ZUDP	Artur Sołtysik	62-065 Gradzisk Wlkp. ul. Żwirki i Wigury 1	61	445-25-31	444-62-26	podgik@pgw.internetdsl.pl
6.	jarociński	PODGiK	geodeta powiatowy	Piotr Nędzyński	63-200 Jarocin ul. T. Kościuszki 10	62	747-18-03	747-24-72	nedyznski.piotr@powiat-jarocinski.pl
		PODGiK	dyrektor	Piotr Nędzyński	63-200 Jarocin ul. T. Kościuszki 10	62	747-18-03	747-24-72	sobczak.krzysztof@powiat-jarocinski.pl
		ZUDP	geodeta powiatowy	Piotr Nędzyński	63-200 Jarocin ul. T. Kościuszki 10	62	747-19-80	747-24-72	nedyznski.piotr@powiat-jarocinski.pl
7.	kaliski	SP Wydział Geodezji, Kartografii, Katastru i Gospodarki Nieruchom.	geodeta powiatowy	Lucyna Bartosik	62-800 Kalisz Plac Św. Józefa 5	62	501-42-50	-	geodezja@powiat.kalisz.pl
		PODGiK	kierownik PODGiK	Barłomiej Niewiadomski	62-800 Kalisz ul. Częstochowska 12	62	501-42-47	765-75-42	kierownik@powiat.kalisz.pl
		ZUDP	przewodniczący ZUDP	Lucyna Bartosik	62-800 Kalisz ul. Częstochowska 12	62	501-42-48	765-75-44	kierownik@powiat.kalisz.pl
8.	kępiński	SP Wydział Geodezji, Kartografii, Katastru i Gospodarki Nieruchom.	geodeta powiatowy	Mieczysław Królikowski	63-600 Kępno ul. Staszica 12	62	782-89-19	782-89-10	geodezja-kierownik@kepno.com.pl
		PODGiK	kierownik PODGiK	Grażyna Jany	63-600 Kępno ul. Staszica 12	62	782-89-10	782-89-10	podgik@kepno.com.pl
		ZUDP	przewodniczący ZUDP	Grażyna Jany	63-600 Kępno ul. Staszica 12	62	782-89-20	782-89-10	zudp@kepno.com.pl
9.	kolski	SP Wydział Geodezji, Kartografii i Katastru	naczelnik Wydziału	Konrad Wiśniewski	62-600 Koło ul. Sienkiewicza 21/23	63	261-78-42	261-78-80	podgik@starostwokolskie.pl
		PODGiK	kierownik PODGiK	Konrad Wiśniewski	62-600 Koło ul. Sienkiewicza 21/23	63	261-78-42	261-78-80	podgik@starostwokolskie.pl
		ZUDP	zastępca naczelnika	Maria Antosik	62-600 Koło ul. Sienkiewicza 21/23	63	261-78-45	261-78-80	podgik@starostwokolskie.pl
10.	koniński	SP Wydział Geodezji, Kartografii, Katastru i Gospodarki Nieruchom.	geodeta powiatowy, naczelnik Wydziału	Kazimierz Filipczak	62-510 Konin Al. 1 Maja 9	63	240-32-44	240-32-47	kazimierz.filipczak@powiat.konin.pl
		PODGiK	dyrektor PODGiK	Andrzej Kimnes	62-500 Konin Plac Wolności 16	63	243-02-91	243-02-95	podgik@konin.lm.pl
		ZUDP	zastępca geodety pow., zastępca nacz. WGKKiGN	Małgorzata Waszak	62-510 Konin Al. 1 Maja 9	63	243-02-45	243-02-47	geodezja@powiat.konin.pl
11.	kościański	SP Wydział Geodezji, Kartografii, Katastru i Gospodarki Nieruchom.	geodeta powiatowy	Czesław Marcinkowski	64-000 Kościan ul. Kościuszki 22	65	511-08-85	511-08-85	czeslawmarcinkowski@powiatkoscian.pl
		ODGiK w WGKKiGN	geodeta powiatowy	Czesław Marcinkowski	64-000 Kościan ul. Kościuszki 22	65	511-08-85	511-08-85	czeslawmarcinkowski@powiatkoscian.pl
		ZUDP	przewodniczący ZUDP	Czesław Marcinkowski	64-000 Kościan ul. Kościuszki 22	65	511-08-85	511-08-85	czeslawmarcinkowski@powiatkoscian.pl

Lp.	Powiat	Urząd Wydział	Stanowisko służbowe	Imię i nazwisko	Adres	Kier.	Tel.	Faks	e-mail, www
12.	krotoszyński	SP Wydział Geodezji, Kartografii, Katastru i Gospodarki Nieruchom.	geodeta powiatowy, naczelnik Wydziału	Wiesława Walczak	63-700 Krotoszyn ul. 56 Pułku Piechoty Wlkp. 10	62	725-42-56 w. 334	725-34-32	geodezja@starostwo.krotoszyn.pl
		PODGiK	kierownik	Dariusz Klakulak	63-700 Krotoszyn ul. 56 Pułku Piechoty Wlkp. 10	62	725-42-56 w. 329	725-34-32	geodezja@starostwo.krotoszyn.pl
		ZUDP	naczelnik Wydziału	Wiesława Walczak	63-700 Krotoszyn ul. 56 Pułku Piechoty Wlkp. 10	62	725-42-56 w. 327	725-34-32	geodezja@starostwo.krotoszyn.pl
13.	leszczyński	SP Wydział Geodezji, Kartografii, Katastru i Gospodarki Nieruchom.	geodeta powiatowy, naczelnik Wydziału	Ewa Szyszka	64-100 Leszno ul. Jana Pawła II 23	65	529-68-43	529-68-49	sporg@powiat-leszczynski.pl
		ODGiK w WGKKiGN	kierownik ODGiK	Michał Piotrowiak	64-100 Leszno ul. Jana Pawła II 23	65	529-68-50	529-68-49	sporg@powiat-leszczynski.pl
		ZUDP	przewodniczący ZUDP	Wojciech Jakubowski	64-100 Leszno ul. Jana Pawła II 23	65	629-68-47	529-68-49	sporg@powiat-leszczynski.pl
14.	międzychodzki	SP Wydział Geodezji, Kartografii, Katastru i Gospodarki Nieruchom.	geodeta powiatowy	Tadeusz Kiljańczyk	64-400 Międzychód ul. 17 Stycznia 143	95	748-8729	748-24-30	geodezja@powiat-miedzichodzki.pl
		PODGiK	p.o. kierownika PODGiK	Ewa Jagodzińska	64-400 Międzychód ul. 17 Stycznia 143	95	748-8731	748-24-30	geodezja@powiat-miedzichodzki.pl
		ZUDP	geodeta powiatowy	Tadeusz Kiljańczyk	64-400 Międzychód ul. 17 Stycznia 143	95	748-8729	748-24-30	geodezja@powiat-miedzichodzki.pl
15.	nowotomyski	SP Wydział Geodezji, Kartografii, Katastru i Gospodarki Nieruchom.	kierownik Wydziału	Anna Dobrzyńska-Miroslawska	64-300 Nowy Tomysł ul. Poznańska 33	61	442-67-50	442-35-89	geodezja@nowytomysl.com.pl
		PODGiK	kierownik PODGiK	Leszek Piłz	64-300 Nowy Tomysł ul. Poznańska 42	61	442-67-60	442-24-08	podgik_nt@wp.pl
		ZUDP	przewodniczący ZUDP	Hieronim Michałowicz	64-300 Nowy Tomysł ul. Poznańska 33	61	442-67-52	442-35-89	nowytomysl@home.pl
16.	obornicki	SP Wydział Geodezji, Kartografii, Katastru i Gospodarki Nieruchom.	geodeta powiatowy, naczelnik Wydziału	Wojciech Pawlik	64-600 Oborniki ul. 11 Listopada 2 a	61	297-31-34	297-31-01	geodezja@oborniki.starostwo.gov.pl
		PODGiK	kierownik PODGiK	Kazimierz Pietz	64-600 Oborniki ul. 11 Listopada 2 a	61	297-31-13	297-31-01	podgik@oborniki.starostwo.gov.pl
		ZUDP	przewodniczący ZUDP	Leszek Walczak	64-600 Oborniki ul. 11 Listopada 2 a	61	297-31-54	297-31-01	geodezja@oborniki.starostwo.gov.pl
17.	ostrowski	SP Wydział Geodezji, Kartografii, Katastru, Gospodarki Nieruchomościami i Mieniem Powiatu	geodeta powiatowy, naczelnik Wydziału	Renata Biczysko	63-400 Ostrów Wlkp. Al. Powstańców Wlkp. 16	62	737-84-37	737-84-33	gg@powiat-ostrowski.pl
		PODGiK	kierownik PODGiK	Zofia Nieruchalska	63-400 Ostrów Wlkp. Al. Powstańców Wlkp. 16	62	737-84-65	737-84-65	podgik@powiat-ostrowski.pl
		ZUDP	przewodniczący ZUDP	Renata Biczysko	jw.	62	737-84-37	737-84-65	zudp@powiat-ostrowski.pl
18.	ostrzeszowski	SP Wydział Geodezji, Kartografii, Katastru i Gospodarki Nieruchom.	geodeta powiatowy	Stefan Dyba	63-500 Ostrzeszów ul. Zamkowa 31	62	732-00-82	730-17-71	geodyba@op.pl
		PODGiK	kierownik PODGiK	Maciej Michalczyk	63-500 Ostrzeszów ul. Zamkowa 31	62	732-00-81 lub 83	730-17-71	geo_ostrzeszow@poczta.onet.pl
		ZUDP	przewodniczący ZUDP	Stefan Dyba	63-500 Ostrzeszów ul. Zamkowa 31	62	732-00-86	730-17-71	geo_ostrzeszow@poczta.onet.pl
19.	pilski	SP Wydział Geodezji, Kartografii, Katastru i Gospodarki Nieruchom.	geodeta powiatowy, dyrektor Wydziału	Stefan Rymer	64-920 Piła Al. Niepodległości 33/35	67	210-94-10	210-94-11	geodezja@powiat.pila.pl
		ODGiK	zastępca dyrektora Wydziału	Antoni Nowakowski	64-920 Piła Al. Niepodległości 33/35	67	210-94-19, 210-94-20	210-94-19	geodezja@powiat.pila.pl
		ZUDP	inspektor	Janusz Kałowski	jw.	67	210-94-22	210-94-21	geodezja@powiat.pila.pl
20.	pleszewski	PODGiK	geodeta powiatowy, dyrektor PODGiK	Juliana Pasternak	63-300 Pleszew ul. Poznańska 79	62	742-96-20	742-96-55	geodezja-naczelnik@neostrada.pl
		PODGiK	zastępca dyrektora PODGiK	Katarzyna Zawieja	63-300 Pleszew ul. Poznańska 79	62	742-96-03	742-96-55	geodezja@pleszew.starostwo.gov.pl
		ZUDP	przewodniczący ZUDP	Mirosław Perkwicz	63-300 Pleszew ul. Poznańska 79	62	742-96-24	742-96-55	geodezja@pleszew.starostwo.gov.pl
21.	poznański	SP PODGiK	geodeta powiatowy	Jerzy Wiktorko	60-509 Poznań ul. Jackowskiego 18	61	847-34-22	841-06-29	podgik@podgik-poznan.pl
		PODGiK	kierownik PODGiK	Włodzimierz Mączyński	60-509 Poznań ul. Jackowskiego 18	61	841-06-23	841-06-55	podgik@podgik-poznan.pl
		ZUDP	przewodniczący ZUDP	Renato Germanini	jw.	61	841-06-27	841-06-55	podgik@podgik-poznan.pl
22.	rawicki	SP Wydział Geodezji, Kartografii, Katastru i Gospodarki Nieruchom.	naczelnik Wydziału, geodeta powiatowy	Janusz Turek	63-900 Rawicz ul. Rynek 17	65	546-51-10	546-22-11	geodezja@powiatrawicki.home.pl
		PODGiK w ramach WGKKiGN	-	-	63-900 Rawicz ul. Rynek 17	65	546-57-17	546-51-17	geodezja@powiatrawicki.home.pl
		ZUDP	przewodniczący ZUDP	Krzysztof Zawieja	63-900 Rawicz ul. Rynek 17	65	546-57-17	546-51-17	geodezja@powiatrawicki.home.pl

Lp.	Powiat	Urząd Wydział	Stanowisko służbowe	Imię i nazwisko	Adres	Kier.	Tel.	Faks	e-mail, www
23.	słupski	SP Wydział Geodezji, Kartografii, Katastru i Nieruchomości	geodeta powiatowy	Krzysztof Andrzej Warzych	62-400 Słupca ul. Poznańska 16	63	275-86-23	275-86-00	geodezja@powiat-slupca.pl
		PODGiK – gospodarstwo pomocnicze	kierownik PODGiK	Jan Nawroćnik	62-400 Słupca ul. Poznańska 16	63	275-86-15	275-86-43	podgik_slupca@poczta.onet.pl
		ZUDP	przewodniczący ZUDP	Krzysztof Andrzej Warzych	62-400 Słupca ul. Poznańska 16	63	275-86-19	275-86-00	geodezja@powiat-slupca.pl
24.	szamotulski	SP PODGiK	geodeta powiatowy	Bogdan Hajder	64-500 Szamotuły ul. Wojska Polskiego 4	61	292-87-71	292-10-05	geodeta.powiatowy@szamotuły.internetdls.pl
		PODGiK	kierownik PODGiK	Paweł Rybak	64-500 Szamotuły ul. Wojska Polskiego 4	61	292-87-72	292-10-05	geodeta.powiatowy@szamotuły.internetdls.pl
		ZUDP	przewodniczący ZUDP	Małgorzata Brych	64-500 Szamotuły ul. Wojska Polskiego 4	61	292-87-74	292-10-05	-
25.	śremski	SP Wydział Geodezji, Kartografii, Katastru i Gospodarki Nieruchom.	naczelnik Wydziału, geodeta powiatowy	Sławomir Skrzypczak	63-100 Śrem ul. Mickiewicza 17	61	283-70-01 w. 321	282-93-21	geodeta@powiat-srem.pl
		PODGiK	kierownik PODGiK	Sławomir Skrzypczak	63-100 Śrem ul. Mickiewicza 46	61	283-29-39	283-29-39	podgiksrem@geo.pl
		ZUDP	przewodniczący ZUDP	Tadeusz Kowalczyk	63-100 Śrem ul. Mickiewicza 46	61	282-98-22	282-93-21	geodeta@powiat-srem.pl
26.	średzki	SP Wydział Geodezji i Gospodarki Nieruchomościami	geodeta powiatowy	Ryszard Sobkowiak	63-000 Środa Wlkp. ul. Daszyńskiego 5	61	285-80-51	285-32-52	geodezja@sirodawlkp-powiat.pl
		PODGiK	kierownik PODGiK	Aneta Gruszecka	63-000 Środa Wlkp. ul. Daszyńskiego 5	61	285-80-21	285-80-21	geodezja@sirodawlkp-powiat.pl
		ZUDP	przewodniczący ZUDP	Roman Grabiec	63-000 Środa Wlkp. ul. Daszyńskiego 5	61	285-80-21	285-80-21	geodezja@sirodawlkp-powiat.pl
27.	turecki	SP Wydział Geodezji, Kartografii, Katastru i Gospodarki Nieruchom.	naczelnik Wydziału	Mirosława Kowalska	62-700 Turek ul. Kaliska 59	63	289-62-70	278-83-19	geodezja@powiat.turek.pl
		PODGiK	kierownik PODGiK	Wojciech Zajczkowski	62-700 Turek ul. Kaliska 59	63	289-62-92	289-62-92	podgik@powiat.turek.pl
		ZUDP	zastępca nacz. WGKKING ds. geodezji i kartografii	Jan Krawczyk	62-700 Turek ul. Kaliska 59	63	289-62-74	278-83-19	geodezja@powiat.turek.pl
28.	wągrowiecki	SP Wydział Geodezji, Kartografii, Katastru i Gospodarki Nieruchom.	geodeta powiatowy	Sławomir Brodowski	62-100 Wągrowiec ul. Kościuszki 15	67	268-05-40	262-78-88	geodezja@wagrowiec.pl
		PODGiK	kierownik PODGiK	Aleksandra Radecka	62-100 Wągrowiec ul. Kościuszki 15	67	268-05-48	262-78-88	podgik@wagrowiec.pl
		ZUDP	przewodnicząca ZUDP	Elżbieta Hądzlik	62-100 Wągrowiec ul. Kościuszki 15	67	268-05-41	262-78-88	geodezja@wagrowiec.pl
29.	wolsztyński	SP Wydział Geodezji, Kartografii, Katastru i Gospodarki Nieruchom.	geodeta powiatowy, kierownik Wydziału	Renata Zmuda-Sadowska	64-200 Wolsztyn ul. 5 Stycznia 5	68	384-56-31	384-26-22	geod.pow@powiatwolsztyn.pl
		PODGiK	kierownik PODGiK	Irena Menes	64-200 Wolsztyn ul. 5 Stycznia 5	68	384-56-06	384-26-22	podgik@powiatwolsztyn.pl
		ZUDP	przewodniczący ZUDP	Anna Stępin	64-200 Wolsztyn ul. 5 Stycznia 5	68	384-26-22	384-26-22	podgik@powiatwolsztyn.pl
30.	wrzesiński	SP Wydział Geodezji, Kartografii i Katastru	geodeta powiatowy, naczelnik Wydziału	Zbigniew Przyjemski	62-300 Września ul. Chopina 10	61	640-44-20	640-20-51	starostwo@wrzesnia.powiat.pl
		PODGiK	kierownik PODGiK	Kazimierz Gałka	62-300 Września ul. Chopina 10	61	437-96-51, 640-44-34	436-39-46	podgikwrz@wp.pl
		ZUDP	przewodniczący ZUDP	Leszek Nowicki	62-300 Września ul. Chopina 10	61	640-44-27	640-20-51	zudprwz@wp.pl
31.	złotowski	SP Wydział Geodezji, Kartografii, Katastru i Gospodarki Nieruchomości	geodeta powiatowy, dyrektor Wydziału	Ryszard Orzechowski	77-400 Złotów al. Piasta 32	67	263-53-85, 263-28-02	263-28-02	wgkzlotow@poczta.onet.pl
		PODGiK	kierownik PODGiK	wakat	77-400 Złotów al. Piasta 32	67	263-59-14, 263-28-02	263-59-14, 263-28-02	wgkzlotow@poczta.onet.pl
		ZUDP	przewodniczący ZUDP	Danuta Żurawicka	77-400 Złotów al. Piasta 32	67	263-59-34, 263-28-02	263-28-02	wgkzlotow@poczta.onet.pl
32.	m. Kalisz	Urząd Miejski w Kaliszu, Wydział Geodezji i Kartografii	geodeta miejski, naczelnik Wydziału	Michał Marczak	62-800 Kalisz ul. Główny Rynek 20	62	765-43-83	765-43-07	wgk@um.kalisz.pl
		MODGiK	kierownik MODGiK	Jan Nowak	62-800 Kalisz ul. Główny Rynek 20	62	765-43-77	765-43-07	wgk@um.kalisz.pl
		ZUDP	przewodniczący ZUDP	Michał Marczak	62-800 Kalisz ul. Główny Rynek 20	62	765-43-07	765-43-07	wgk@um.kalisz.pl
33.	m. Konin	Urząd Miejski w Koninie, Wydział Geodezji i Katastru	geodeta miejski	Anna Górny	62-500 Konin pl. Wolności 1	63	240-12-64	240-11-91	agorny@konet.pl
		WGİK	kierownik	Anna Górny	62-500 Konin ul. Wodna 1	63	240-11-91	240-11-91	agorny@konet.pl
		ZUDP	przewodniczący ZUDP	Anna Górny	62-500 Konin pl. Wolności 1	63	240-11-92	240-11-91	agorny@konet.pl

Lp.	Powiat	Urząd Wydział	Stanowisko służbowe	Imię i nazwisko	Adres	Kier.	Tel.	Faks	e-mail, www
34.	m. Leszno	Urząd Miasta Leszna, Wydział Geodezji, Kartografii i Katastru	naczelnik Wydziału	Marian Sucholiński	64-100 Leszno Al. Jana Pawła II 21	65	529-82-08	529-82-09	geodezja@leszno.pl
		MODGiK	kierownik	Kazimierz Narloch	64-100 Leszno Al. Jana Pawła II 21	65	529-82-05	529-82-03	odgik@leszno.pl
		ZUDP	przewodniczący ZUDP	Elżbieta Wójcik	64-100 Leszno Al. Jana Pawła II 21	65	529-82-01	529-82-03	geodezja@leszno.pl
35.	m. Poznań	Urząd Miasta Poznania, Zarząd Geodezji i Katastru Miejskiego GEOPOZ w Poznaniu	geodeta miejski, dyrektor ZGiKM GEOPOZ	Andrzej Krygier	61-655 Poznań ul. Gronowa 20	61	820-76-32	823-89-91	andrzej.krygier@geopoz.poznan.pl
		MODGiK	kierownik MODGiK	Artur Majer	61-655 Poznań ul. Gronowa 20	61	827-16-00	827-18-83	artur.majer@geopoz.poznan.pl
		ZUDP	przewodniczący ZUDP	Przemysław Ligowski	61-655 Poznań ul. Gronowa 20	61	827-15-63	820-75-82	geopoz@geopoz.poznan.pl

WOJEWÓDZTWO ZACHODNIOPOMORSKIE

Lp.	Powiat	Urząd Wydział	Stanowisko służbowe	Imię i nazwisko	Adres	Kier.	Tel.	Faks	e-mail, www
1.	białogardzki	SP Wydział Geodezji i Gospodarki Nieruchomościami	geodeta powiatowy, naczelnik Wydziału	Franciszek Herman	78-200 Białogard ul. 1 Maja 18	94	312-09-04	312-09-11	geopowbia@pro.onet.pl
		PODGiK	kierownik PODGiK	Tomasz Kania	78-200 Białogard ul. 1 Maja 18	94	312-09-08	312-09-11	biapodgik@powiat-bialograd.pl
		ZUDP	przewodniczący ZUDP	Krystyna Szymielewicz	78-200 Białogard ul. 1 Maja 18	94	312-09-06	312-09-11	geopowbia@pro.onet.pl
2.	choszczeński	SP Wydział Nieruchomości, Geodezji, Kartografii i Katastru	geodeta powiatowy, zastępca kierownika Wydziału	Stanisław Mojsa	73-200 Choszczno ul. Niedziałkowskiego 14	95	765-09-11 w. 35	765-09-09	geodezja@powiatchoszczno.pl
		PODGiK	kierownik PODGiK	Izabela Gonerko	73-200 Choszczno ul. Niedziałkowskiego 14	95	765-70-14 w. 38	768-99-96	igonerko@wp.pl
		ZUDP	geodeta powiatowy	Stanisław Mojsa	73-200 Choszczno ul. Niedziałkowskiego 14	95	765-09-08 w. 35	765-09-09	geodezja@powiatchoszczno.pl
3.	drawski	SP Wydział Geodezji, Kartografii i Katastru	geodeta powiatowy	Dominik Dołycki	78-500 Drawsko Pom. pl. Orzeszkowej 3	94	363-07-61	363-35-26	geodezja@powiatdrawski.pl
		PODGiK	podinspektor	Krzysztof Modrzejewski	78-500 Drawsko Pom. pl. Orzeszkowej 3	94	363-07-67	363-35-26	geodezja@powiatdrawski.pl
		ZUDP	podinspektor	Urszula Zienkiewicz	78-500 Drawsko Pom. pl. Orzeszkowej 3	94	363-07-71	363-35-26	geodezja@powiatdrawski.pl
4.	goleniowski	Biuo Geodety Powiatowego	geodeta powiatowy	Marianna Sztylka	72-100 Goleniów ul. Dworcowa 1	91	418-05-12	418-25-30	geopowgol@poczta.onet.pl
		PODGiK	dyrektor	Andrzej Roszatycki	72-100 Goleniów ul. Dworcowa 1	91	418-04-30	418-04-30	podgikgol@poczta.onet.pl
		ZUDP	przewodniczący ZUDP	Andrzej Roszatycki	72-100 Goleniów ul. Dworcowa 1	91	418-04-30	418-04-30	podgikgol@poczta.onet.pl
5.	gryficki	SP Powiatowe Biuro Geodezji, Kartografii, Katastru i Gospodarki Nieruchomościami	geodeta powiatowy	Andrzej Olszak	72-300 Gryfice ul. Dworcowa 23	91	384-49-16, 384-14-53	384-49-16, 384-14-53	podgik@gryfice.pl
		PODGiK	dyrektor PODGiK	Andrzej Olszak	72-300 Gryfice ul. Dworcowa 23	91	384-49-16, 384-14-53	384-49-16, 384-14-53	podgik@gryfice.pl
		ZUDP	przewodniczący ZUDP	Teresa Jaślan	72-300 Gryfice ul. Dworcowa 23	91	384-49-16, 384-14-53	384-49-16, 384-14-53	podgik@gryfice.pl
6.	gryfiński	SP Wydział Geodezji, Kartografii i Katastru	geodeta powiatowy	Grzegorz Downar	74-100 Gryfino ul. Sprzymierzonych 4	91	416-29-87 w. 40	416-30-02	geodezja@gryfino.powiat.pl
		ZUDP	zastępca geodety powiatowego, przewodniczący ZUDP	Wojciech Kowalski	74-100 Gryfino ul. Sprzymierzonych 4	91	416-29-87 w. 24	416-30-02	wojciech.kowalski@gryfino.powiat.pl
7.	kamieński	SP Powiatowe Biuro Geodezji i Kartografii	geodeta powiatowy	Ziemowit Krzyżanowski	72-400 Kamień Pomorski ul. Wolińska 7b	91	382-31-10 w. 36	382-31-10	ziamal2@poczta.onet.pl
		PODGiK	kierownik PODGiK	Ziemowit Krzyżanowski	72-400 Kamień Pomorski ul. Wolińska 7b	91	382-31-10 w. 36	382-31-10	ziamal2@poczta.onet.pl
		ZUDP	przewodniczący ZUDP	Ziemowit Krzyżanowski	72-400 Kamień Pomorski ul. Wolińska 7b	91	382-31-10 w. 31	382-31-10	ziamal2@poczta.onet.pl
8.	kołobrzeski	SP Wydział Gospodarki Nieruchomościami i Mienia Powiatu	geodeta powiatowy	Józef Januszko	78-100 Kołobrzeg ul. Gryfitów 4-6	94	353-01-68	353-01-60	geodetapowiatowy@powiat.kolobrzeg.pl
		PODGiK	p.o. dyrektora PODGiK	Henryk Gierszewski	78-100 Kołobrzeg ul. Gryfitów 4-6	94	354-77-56	354-76-23	odgk_kol@unet.pl
		ZUDP	przewodniczący ZUDP	Henryk Gierszewski	78-100 Kołobrzeg ul. Gryfitów 4-6	94	352-78-77	354-76-23	odgk_kol@unet.pl
9.	koszaliński	SP PODGiK	geodeta powiatowy	Maria Urbańska	75-626 Koszalin ul. Andersa 34	94	342-85-42	342-85-43	odgk-kos@unet.pl
		ZUDP	przewodniczący ZUDP	Jadwiga Nowaczyk	75-626 Koszalin ul. Andersa 34	94	342-85-54	346-22-61	odgk-kos@unet.pl

Lp.	Powiat	Urząd Wydział	Stanowisko służbowe	Imię i nazwisko	Adres	Kier.	Tel.	Faks	e-mail, www
10.	łobeski	SP Wydział Geodezji i Kartografii	geodeta powiatowy	Tadeusz Bas	73-150 Łobez ul. Niepodległości 66b	91	397-60-87	397-60-87	podgiklobez@hot.pl
		PODGiK	kierownik PODGiK	Adam Antczak	73-150 Łobez ul. Niepodległości 66b	91	397-60-87	397-60-87	podgiklobez@hot.pl
		ZUDP	przewodnicząca ZUDP	Jolanta Wierudzka	73-150 Łobez ul. Niepodległości 66b	91	397-60-88	397-60-88	podgiklobez@hot.pl
11.	mysliborski	SP Wydział Geodezji, Kartografii, Katastru i Gospodarki Nieruchom.	geodeta powiatowy, kierownik Wydziału	Mirosław Lach	74-300 Myslibórz ul. Spokojna 13	95	747-34-31	747-35-92	geopow.mysliborz@post.pl, podgikmysliborz@post.pl
		-	-	-	74-300 Myslibórz ul. Spokojna 13	95	747-34-51	747-36-71	podgikmysliborz@post.pl
		ZUDP	przewodniczący ZUDP	Mirosław Lach	74-300 Myslibórz ul. Spokojna 13	95	747-34-31	747-35-92	geopow.mysliborz@post.pl, podgikmysliborz@post.pl
12.	policki	Biuro Geodety Powiatowego	geodeta powiatowy	Ewa Szarek	72-010 Police ul. Tanowska 8	91	424-78-97	424-79-89	szarek@powiat.police.pl
		PODGiK	dyrektor	Bogumił Dygant	72-010 Police ul. Kresowa 32-34	91	484-78-88	484-78-88	podgik_police@inet.pl
		ZUDP	przewodniczący ZUDP	Ewa Szarek	72-010 Police ul. Kresowa 32-34	91	484-78-88	484-78-88	podgik_police@inet.pl
13.	pyrzycki	SP Wydział Geodezji i Gospodarki Nieruchomościami	geodeta powiatowy	Krzysztof Kunce	74-200 Pyrzyce ul. Głowackiego 22	91	570-42-60	570-49-46	starostwo@pyrzyce.pl
		PODGiK	kierownik PODGiK	Aleksander Kostecki	74-200 Pyrzyce ul. Głowackiego 22	91	570-42-60	570-49-46	geodezja@pyrzyce.pl
		ZUDP	przewodniczący ZUDP	Aleksander Kostecki	74-200 Pyrzyce ul. Głowackiego 22	91	570-42-60	570-49-46	geodezja@pyrzyce.pl
14.	sławieński	SP Wydział Geodezji, Kartografii, Katastru i Gospodarki Nieruchom.	geodeta powiatowy	Wojciech Tyma	76-100 Sławno ul. Sempołowskiej 2a	59	810-64-65	810-64-73	twk@interia.pl, geodezja@powiatslawno.pl
		PODGiK	kierownik	Jadwiga Gorczyca	76-100 Sławno ul. Sempołowskiej 2a	59	810-64-68	810-64-73	geodezja@powiatslawno.pl
		ZUDP	przewodniczący	Irena Stenka	76-100 Sławno ul. Sempołowskiej 2a	59	810-64-66	810-64-73	geodezja@powiatslawno.pl
15.	stargardzki	SP Wydział Gospodarki Nieruchomościami i Geodezji	geodeta powiatowy	Anna Modrzejewska	73-110 Stargard Szczec. Rynek Staromiejski 5	91	834-97-71 (do 74)	834-97-71 (do 74)	promocja@ powiatstargardzki.pl
		PODGiK	kierownik	Jolanta Mastowska	73-110 Stargard Szczec. Rynek Staromiejski 5	91	834-97-71 (do 74)	834-97-71 (do 74)	podgikstargard@wp.pl
		ZUDP	przewodniczący ZUDP	Anna Modrzejewska	73-110 Stargard Szczec. Rynek Staromiejski 5	91	834-97-71 (do 74)	834-97-71 (do 74)	podgikstargard@wp.pl
16.	szczecinecki	SP Wydział Geodezji, Kartografii i Gospodarki Nieruchomościami	geodeta powiatowy	Jerzy Kozłowski	78-400 Szczecinek ul. 28 Lutego 16	94	372-92-33	372-92-56	j.kozlowski@powiat. szczecinek.pl
		PODGiK	główny specjalista	Maciej Łaziński	78-400 Szczecinek ul. 28 Lutego 16	94	372-92-55	372-92-56	m.lazinski@powiat. szczecinek.pl
		ZUDP	przewodniczący ZUDP	Halina Krynke	78-400 Szczecinek ul. 28 Lutego 16	94	372-92-55	372-92-56	h.krynke@ powiat.szczecinek.pl
17.	świdwiński	SP Wydział Geodezji i Gospodarki Nieruchomościami	geodeta powiatowy	Maria Pietrzykowska	78-300 Świdwin ul. Kołobrzeska 43	94	365-02-25	365-02-29	m.pietrzykowska@wp.pl
		Referat Geodezji	kierownik	Ireneusz Teska	78-300 Świdwin ul. Kołobrzeska 43	94	365-02-21	365-02-29	geodezja@ powiatswidwinski.pl
		ZUDP	przewodniczący	Ireneusz Teska	78-300 Świdwin ul. Kołobrzeska 43	94	365-02-21	365-02-29	geodezja@ powiatswidwinski.pl
18.	walecki	SP Wydział Geodezji, Kartografii i Gospodarki Nieruchomościami	p.o. geodety powiatowego	Wojciech Raszewski	78-600 Wałcz ul. Dąbrowskiego 17	67	258-24-01	258-90-10	powiatwalecki@tlen.pl
		PODGiK	kierownik PODGiK	Maria Lipińska	78-600 Wałcz ul. Gen. L. Okulickiego 15	67	387 39-69	387-39-69	podgikwalcz@onet.pl
		ZUDP	przewodniczący ZUDP	Maria Lipińska	78-600 Wałcz ul. Gen. L. Okulickiego 15	67	387 39-69	387-39-69	podgikwalcz@onet.pl
19.	m. Koszalin	Urząd Miejski, Wydział Geodezji, Kartografii i Katastru	geodeta miejski, dyrektor Wydziału	Artur Studziński	75-007 Koszalin Rynek Staromiejski 6-7	94	348-88-22	348-88-27	artur.studzinski@um.man. koszalin.pl
		MODGiK	kierownik MODGiK	Jacek Zawisłak	75-007 Koszalin Rynek Staromiejski 6-7	94	348-88-22	348-88-27	jacek.zawislak@um.man. koszalin.pl
		Zespół ds. Koordynacji Usytuowania Projektowanych Sieci Uzbrojenia Terenu	przewodniczący Zespołu	Artur Studziński	75-007 Koszalin Rynek Staromiejski 6-7	94	348-88-22	348-88-27	artur.studzinski@um.man. koszalin.pl
20.	m. Szczecin	Urząd Miejski Biuro Geodety Miasta	geodeta miasta	Wojciech Wnuk	70-456 Szczecin pl. Armii Krajowej 1	91	423-12-92, 424-55-24	424-55-52	wnuk@um.szczecin.pl
		MODGiK	dyrektor MODGiK	Andrzej Myłka	71-420 Szczecin ul. Odrowąża 1	91	424-51-82, 422-35-30	424-51-84	amyłka@um.szczecin.pl
		ZUDP	przewodniczący ZUDP	Stanisław Matuszewicz	71-420 Szczecin ul. Odrowąża 1	91	424-51-99	424-51-84	smatus@um.szczecin.pl
21.	m. Świnoujście	Urząd Miasta Świnoujścia, Biuro Geodety Miasta	geodeta miasta	Maciej Zięba	72-600 Świnoujście ul. Wojska Polskiego 1/3	91	322-28-08, 321-54-14	321-54-14	geodeta@um.swinoujscie.pl
		MODGiK	kierownik MODGiK	Urszula Majkowska	72-600 Świnoujście ul. Wojska Polskiego 1/3	91	327-86-72	321-54-14	geodeta@um.swinoujscie.pl
		ZUDP	przewodniczący ZUDP	Barbara Bartkowska	72-600 Świnoujście ul. Wojska Polskiego 1/3	91	327-94-23	321-54-14	zudp@um.swinoujscie.pl