

MAGAZYN GEOINFORMACYJNY

GEODETA

STYCZEŃ 2004

NR 1 (104) ISSN 1234-5202 NR INDEKSU 339059

administracja geodezyjna

BAZA TELEADRESOWA

BEZPŁATNY
DODATEK SPECJALNY



Przedstawiamy MicroStation V8

Odkryj nowy świat

Pracując z MicroStation® V8, możesz wrzucić wyższy bieg. Ostatnia wersja najsilniejszego na rynku programu do prac inżynierskich zawiera unikalne możliwości aktualizacji zmian w projekcie, zachowując w pamięci, kto, co i kiedy zmienił.

Użytkownik może pracować na plikach MicroStation DGN i AutoCAD® DWG, ma do dyspozycji nieograniczoną wielkość pliku, liczbę warstw, własne standardy i style, Microsoft® Visual Basic® for Applications, pracę z bazą Oracle 8i® i wiele innych opcji.

Jeżeli nie jesteś uczestnikiem programu opieki technicznej Bentley Select®, to najlepszy moment, by nim zostać.

MicroStation® V8. Odkryj nowy świat



Od redakcji

Dwa lata temu po raz pierwszy opublikowaliśmy dodatek specjalny **GEODETY** zawierający dane teleadresowe administracji geodezyjnej. Zainteresowanie, jakim się cieszył, skłoniło nas do wydania w tym roku jego powtórnej edycji. Mam nadzieję, że zweryfikowana, kompletna i aktualna baza teleadresowa będzie Państwu pomocna w codziennej pracy (dysponujemy również jej wersją elektroniczną).

Katarzyna Pakuła-Kwiecińska

Administracja centralna

Ministerstwo Infrastruktury Departament Geodezji i Kartografii

adres do koresp.: 00-928 Warszawa, ul. Chałubińskiego 4/6
siedziba: 00-926 Warszawa, ul. Wspólna 2/4

- dyrektor Departamentu Jerzy Kul
tel. (0 22) 661-83-36, faks 629-72-94, jkul@mi.gov.pl
- naczelnik Wydziału Geodezji, Kartografii i Analiz Ekonomicznych Grażyna Żurowska, tel. (0 22) 661-82-92, gzurowska@mi.gov.pl

Główny Urząd Geodezji i Kartografii

00-926 Warszawa, ul. Wspólna 2, www.gugik.gov.pl

- prezes Jerzy Albin, tel. (0 22) 661-80-18, jerzy.albin@gugik.gov.pl
- wiceprezes Ryszard Preuss, tel. (0 22) 661-82-66, rysard.preuss@gugik.gov.pl
- dyrektor generalny Tadeusz Kościuk, tel. (0 22) 661-84-32, tadeusz.kosciuk@gugik.gov.pl
- Departament Geodezji i Systemów Informacji Geograficznej
dyrektor Roman Wojtynek, tel. 661-80-27, 628-73-64, roman.wojtynek@gugik.gov.pl
- Departament Katastru i Państwowego Zasobu Geodezyjnego i Kartograficznego, dyrektor Grażyna Skołbania, tel. 661-81-35, grazyna.skolbania@gugik.gov.pl
- Departament Nadzoru, Kontroli i Legislacji
dyrektor Adolf Jankowski, tel. 661-84-02, adolf.jankowski@gugik.gov.pl
- Departament Spraw Obronnych, dyrektor Szczepan Majewski, tel. 661-82-38, szczepan.majewski@gugik.gov.pl
- Biuro Prawne i Kadr, dyrektor Jolanta Leśniak-Frączkowiak, tel. 661-84-04, 621-65-30, jolanta.lesniak@gugik.gov.pl
- Biuro Obsługi Urzędu, dyrektor Krzysztof Podolski, tel. 661-80-40, 628-91-20, faks 628-16-46, krzysztof.podolski@gugik.gov.pl
- Wydział ds. Integracji Europejskiej i Promocji
gł. specjalista ds. kontaktów z mediami Łucja Knoll, tel. 661-81-16, lucja.knoll@gugik.gov.pl,
gł. specjalista ds. integracji europejskiej Ewa Malanowicz, tel. 661-84-53, ewa.malanowicz@gugik.gov.pl
- Wydział ds. Ochrony Informacji Niejawnych,
pełnomocnik ds. ochrony informacji niejawnych Adam Łojek, tel. 661-83-69

Centralny Ośrodek Dokumentacji Geodezyjnej i Kartograficznej

00-926 Warszawa, ul. Żurawia 3/5, codgik@codgik.waw.pl

- dyrektor Grzegorz Kurzeja, tel./faks (0 22) 628-72-37, 661-80-71, g.kurzeja@codgik.waw.pl
- Pełnomocnik ds. ochrony informacji niejawnych
Henryk Doraczyński, tel. 661-83-41
- Zgłoszenia robót, przyjmowanie zleceń
tel. 661-83-43, faks 628-68-85
- Obsługa zezwoleń głównego geodety kraju
Halina Szałpczyńska, tel. 661-83-64
- Państwowy Rejestr Granic
Roman Zommer, Warszawa, ul. Jana Olbrachta 94, tel. 435-00-95, 435-00-96
- Pracownia Systemów Informacji Geograficznej (GIS)
Ewa Pachniewicz, Warszawa, ul. Jana Olbrachta 94, tel. 435-53-73
- Integracyjna Platforma Elektorniczna
Jerzy Ostapczuk, tel. 661-83-62, 661-83-63
- Pracownia Informatyczna, tel. 661-81-13
- Pracownia Obsługi Prac z Zakresu Osnów Ewa Kałun, tel. 661-83-45
- Pracownia Topo-Karto Krzysztof Godlewski,
Warszawa, ul. Jana Olbrachta 94, tel. 435-00-92
- Rejestr Nazw Geograficznych
Bogumiła Morawska, Warszawa, ul. J. Olbrachta 94, tel. 435-00-94, faks 836-07-86
- Pracownia Zdjęć Lotniczych – Wojciech Chudzik, tel. 661-80-76,
Maria Najman, tel. 661-80-93, Marta Wachowiak, tel. 661-81-45
- Pracownia Cyfrowego Przetwarzania
skanowanie zdjęć lotniczych Jacek Jarząbek, tel. 661-91-00, 628-32-49,
skanowanie map Jacek Piłat, Warszawa, ul. Jana Olbrachta 94, tel. 435-07-40
- Centralny Bank Osnów, Mariola Zgierska-Strumiłło,
Warszawa, ul. Jana Olbrachta 94, tel. 435-00-97, 435-00-98
- Centralna Składnica Dokumentacji Kartograficznej
Warszawa, ul. Jana Olbrachta 94, Dorota Kałaska, tel. 836-25-85
- Centralna Składnica Dokumentacji Geodezyjnej i Map Drukowanych,
Lesznowola, ul. Wojska Polskiego 81
Jan Barański, tel. 757-93-76, 757-90-87
- Współpraca z ośrodkami Jolanta Mitura, tel. 661-81-17
- Dystrybucja wydawnictw głównego geodety kraju
sklep ul. Żurawia 3/5, Hanna Kowalska, tel. 661-83-54, 661-83-55

Prenumerata redakcyjna

Cena prenumeraty miesięcznika **GEODETA** na rok 2004:

- roczna – 203,64 zł, w tym 7% VAT,
- roczna studencka/uczniowska – 128,40 zł, w tym 7% VAT,
- pojedynczego egzemplarza – 16,97 zł, w tym 7% VAT,
- roczna zagraniczna – 407,28 zł, w tym 7% VAT.

W każdym przypadku prenumerata obejmuje koszty wysyłki. Realizujemy zamówienia telefoniczne i internetowe. Warunkiem realizacji zamówienia jest otrzymanie przez re-

Miesięcznik geoinformacyjny **GEODETA**. Wydawca: Geodeta Sp. z o.o.

Redakcja: 02-541 Warszawa, ul. Narbutta 40/20, tel./faks (0 22) 849-41-63, tel. 646-87-44, e-mail: geodeta@atomnet.pl, http://www.magazyn.geodeta.pl

Zespół redakcyjny: **Katarzyna Pakuła-Kwiecińska** (redaktor naczelny), **Anna Wardziak** (sekretarz redakcji), **Jerzy Przywara**, **Bożena Baranek**, **Marek Pudło**, **Wiesława Sujkowska**. Projekt graficzny: **Jacek Królak**. Redakcja techniczna i łamanie: **Majka Rokoszewska**. Korekta: **Katarzyna Jakubowska**.

Nie zamówionych materiałów redakcja nie zwraca. Zastrzegamy sobie prawo do dokonywania skrótów oraz do własnych tytułów i śródtytułów. Za treść ogłoszeń redakcja nie odpowiada.

dakcję potwierdzenia z banku o dokonaniu wpłaty na konto: Geodeta Sp. z o.o., ul. Narbutta 40/20, 02-541 Warszawa, 63-10600076-0000320000465365.

GEODETA jest również dostępny na terenie kraju:

- Kraków – sklep KPG, ul. Mogińska 80, tel. (0 12) 617-86-56;
- Łódź – Regmark, ul. M. Ossowskiego 27, tel./faks (0 42) 651-74-66;
- Olsztyn – Maxi Geo, ul. Sprzętowa 3, tel. (0 89) 532-00-51;
- Rzeszów – Sklep GEODETA, ul. Geodetów 1, tel. (0 17) 864-24-79;
- Warszawa – Geozet s.j., ul. Wolność 2a, tel./faks (0 22) 838-41-83, 838-65-32;
- Warszawa – COGiK, ul. Grójecka 186, III p., tel. (0 22) 824-43-38, 824-43-33.

Administracja wojewódzka

Województwo dolnośląskie

dolnośląskie

Lp.	Urząd	Wydział/Departament	Stanowisko służbowe	Imię i nazwisko	Adres	Kier.	Tel.	Faks	E-mail
1.	Dolnośląski Urząd Wojewódzki we Wrocławiu	Wydział Rozwoju Regionalnego, Oddział Nadzoru Geodezyjnego i Kartograficznego	wojewódzki inspektor nadzoru geodezyjnego i kartograficznego, zastępca dyrektora Wydziału RR	Zofia Wysocka-Puchała	50-951 Wrocław pl. Powstańców W-wy 1	71	340-60-12	340-64-77	wg8@uwoj.wroc.pl
		Oddział Nadzoru Geodezyjnego i Kartograficznego	kierownik Oddziału	Andrzej Leciejewski	50-951 Wrocław pl. Powstańców W-wy 1	71	340-63-54	340-64-77	wg8@uwoj.wroc.pl
2.	Urząd Marszałkowski Województwa Dolnośląskiego	Wydział Geodezji i Kartografii	geodeta województwa, dyrektor Wydziału	Robert Pajkert	53-125 Wrocław al. Kasztanowa 18/20	71	782-92-50	782-92-51	robert.pajkert@umwd.pl
		WODGiK	kierownik	Bernard Witczyk	53-125 Wrocław al. Kasztanowa 18/20	71	782-92-52	782-92-51	bernard.witczyk@umwd.pl

Województwo kujawsko-pomorskie

kujawsko-pomorskie

Lp.	Urząd	Wydział/Departament	Stanowisko służbowe	Imię i nazwisko	Adres	Kier.	Tel.	Faks	E-mail
1.	Kujawsko-Pomorski Urząd Wojewódzki w Bydgoszczy	Wydział Rozwoju Regionalnego	wojewódzki inspektor nadzoru geodezyjnego i kartograficznego	Karol Bogaczyk	85-950 Bydgoszcz ul. Konarskiego 1-3	52	349-77-50	349-77-52	geodezja@uwoj.bydgoszcz.pl
2.	Urząd Marszałkowski	Departament Infrastruktury Technicznej i Geodezji WODGiK	geodeta województwa	Elżbieta Makuch	87-100 Toruń pl. Teatralny 2	56	621-85-31	621-84-54	geodeta@infoteren.pl, tmajewski@infoteren.pl
			kierownik	Grzegorz Marian Czajka	87-800 Włocławek ul. Okrężna 2	54	411-25-17 (18)	411-25-17 (18)	czajka@infoteren.pl, wodgik@wodgik.wlocl.pl
		WODGiK Oddział w Toruniu	–	–	87-100 Toruń ul. Targowa 13/15	56	655-31-94	–	–
	WODGiK Oddział w Bydgoszczy	–	–	85-950 Bydgoszcz ul. Konarskiego 1-3	52	349-74-79	–	–	

Województwo lubelskie

lubelskie

Lp.	Urząd	Wydział/Departament	Stanowisko służbowe	Imię i nazwisko	Adres	Kier.	Tel.	Faks	E-mail	
1.	Lubelski Urząd Wojewódzki w Lublinie	Wydział Rozwoju Regionalnego	p.o. zastępcy dyrektora Wydziału, wojewódzki inspektor nadzoru geodezyjnego i kartograficznego	Stanisław Kochański	20-914 Lublin ul. Spokojna 4	81	532-65-14, 74-24-337	532-65-14	skochan@lublin.uw.gov.pl	
		Oddział Nadzoru Geodezyjnego i Kart.	kierownik Oddziału	Kazimierz Muciek	20-914 Lublin ul. Spokojna 4	81	742-44-92	532-65-14	kmuciek@lublin.uw.gov.pl	
		Delegatura w Białej Podlaskiej	Oddział Rozwoju Regionalnego	kierownik Oddziału	Waldemar Jakubaszek	21-500 Biała Podlaska ul. Brzeska 41	83	343-80-22, 343-70-30 w. 308	342-19-26	–
		Delegatura w Chełmie	Oddział Rozwoju Regionalnego	p.o. kierownika Oddziału	Zbigniew Bejster	22-100 Chełm pl. Niepodległości 1	82	563-02-04, 563-11-05	563-13-65	–
	Delegatura w Zamościu	Oddział Rozwoju Regionalnego	kierownik Oddziału	Zbigniew Asyngier	22-400 Zamość ul. Partyzantów 3	84	638-49-00, 638-21-61	638-49-00	–	
2.	Urząd Marszałkowski w Lublinie	Departament Mienia i Geodezji	geodeta województwa, zastępca dyrektora	Czesław Ćwik	20-072 Lublin ul. Lubomelska 1-3	81	742-43-00	532-17-76	wodgik@lubelskie.pl	
		WODGiK w Lublinie	kierownik	Leszek Zabadała	20-072 Lublin ul. Lubomelska 1-3	81	532-17-76	532-17-76	wodgik@lubelskie.pl	

Województwo lubuskie

lubuskie

Lp.	Urząd	Wydział/Departament	Stanowisko służbowe	Imię i nazwisko	Adres	Kier.	Tel.	Faks	E-mail
1.	Lubuski Urząd Wojewódzki	Wydział Rozwoju Regionalnego	dyrektor Wydziału, wojewódzki inspektor nadzoru geodezyjnego i kartograficznego	Piotr Slezion	66-400 Gorzów Wlkp. ul. Jagiellończyka 8	95	722-38-20	722-38-20	lubgeo@uwoj.gorzow.pl
2.	Urząd Marszałkowski Województwa Lubuskiego	Departament Geodezji i Gospodarki Nieruchomościami	geodeta województwa, dyrektor Departamentu	Andrzej Betka	65-057 Zielona Góra ul. Podgórna 7	68	327-93-23, 325-55-49	325-55-49	andrzejbetka@pro.onet.pl
		WODGiK	dyrektor	Danuta Oreszko	65-057 Zielona Góra ul. Podgórna 7 (bud. B)	68	327-92-90	327-92-90	wodgkzg@pro.onet.pl

Województwo łódzkie

Lp.	Urząd	Wydział/Departament	Stanowisko służbowe	Imię i nazwisko	Adres	Kier.	Tel.	Faks	E-mail
1.	Łódzki Urząd Wojewódzki w Łodzi	Wydział Rozwoju Regionalnego	wojewódzki inspektor nadzoru geodezyjnego i kartograficznego	Mirosław Szelerski	90-002 Łódź ul. Tuwima 28	42	664-18-65, 664-18-66	664-18-67	geodezja@uw.lodz.pl miroslaw.szelerski@lodz.uw.gov.pl
		Oddział Administracji Geodezyjnej i Kart.	kierownik	Jan Wojciechowski	90-002 Łódź ul. Tuwima 28	42	664-18-68	664-18-67	geodezja@uw.lodz.pl
		Oddział Katastru Nieruchomości	kierownik	Paweł Szymajda	90-002 Łódź ul. Tuwima 28	42	664-18-76	664-18-67	geodezja@uw.lodz.pl
		Referat ds. Refundacji Kosztów Geodezyjnych	kierownik	Dariusz Haase	90-002 Łódź ul. Tuwima 28	42	664-18-30	664-18-67	geodezja@uw.lodz.pl
2.	Urząd Marszałkowski w Łodzi	Departament Geodezji i Kartografii	geodeta województwa, dyrektor Departamentu	Aleksander Bielicki	91-423 Łódź ul. Solna 14	42	630-90-34	630-13-93	geodezja@lodzkie.pl
		WODGiK w Łodzi	dyrektor WODGiK	Dariusz Dzionek	91-423 Łódź ul. Solna 14	42	630-98-35	630-98-35	odz@wodgik.lodzkie.pl
		WODGiK w Łodzi Rejonowe Biuro w Sieradzu	kierownik Rejonowego Biura	Wojciech Tokarski	98-200 Sieradz ul. Warneńczyka 1	43	827-59-81	827-59-81	sieradz@wodgik.lodzkie.pl

łódzkie

Województwo małopolskie

Lp.	Urząd	Wydział/Departament	Stanowisko służbowe	Imię i nazwisko	Adres	Kier.	Tel.	Faks	E-mail
1.	Małopolski Urząd Wojewódzki	Wydział Rozwoju Regionalnego	zastępca dyrektora Wydziału, wiceminister	Stanisław Marczyk	31-156 Kraków ul. Basztowa 22	12	422-67-29	422-33-58	smar@malopolska.uw.gov.pl, wgg@malopolska.uw.gov.pl
		Wydział Rozwoju Regionalnego Wojewódzka Inspekcja Geodezyjna i Kartograficzna	kierownik Oddziału	Józef Stachura	30-508 Kraków ul. Przy Moście 1	12	423-50-08	423-50-36	jsta@malopolska.uw.gov.pl, wgg@malopolska.uw.gov.pl
2.	Urząd Marszałkowski Województwa Małopolskiego	Departament Środowiska i Rozwoju Wsi	geodeta województwa, zastępca dyrektora Departamentu	Krystian Pyka	30-017 Kraków ul. Raclawicka 56 koresp.: 31-156 Kraków ul. Basztowa 22	12	630-33-27	630-35-32	kpyk@malopolska.mw.gov.pl
		WODGiK	inspektor	Jacek Hebdaś	30-017 Kraków ul. Raclawicka 56 koresp.: 31-156 Kraków ul. Basztowa 22	12	630-33-04	630-35-32	jheb@malopolska.mw.gov.pl

małopolskie

Województwo mazowieckie

Lp.	Urząd	Wydział/Departament	Stanowisko służbowe	Imię i nazwisko	Adres	Kier.	Tel.	Faks	E-mail
1.	Mazowiecki Urząd Wojewódzki	Wydział Rozwoju Regionalnego	zastępca dyrektora Wydziału, wiceminister	Jerzy Pindelski	00-950 Warszawa pl. Bankowy 3/5	22	695-60-98	620-29-32	jpindelski@mazowieckie.pl jzdun@mazowieckie.pl
		Oddział Geodezji i Systemów Informacji Geograficznej	kierownik Oddziału	Witold Halwic	00-950 Warszawa pl. Bankowy 3/5	22	695-61-06	620-29-32	whalwic@mazowieckie.pl
		Oddział Katastru i Państwowego Zasobu Geodezyjnego i Kartograficznego	kierownik Oddziału	Barbara Presko	00-950 Warszawa pl. Bankowy 3/5	22	695-64-45	620-29-32	bpresko@mazowieckie.pl
		Oddział Nadzoru i Kontroli	kierownik Oddziału	Janina Krasodębska	00-950 Warszawa pl. Bankowy 3/5	22	695-61-45	620-29-32	jkrasnodebska@mazowieckie.pl
		Oddział Komunalizacji	kierownik Oddziału	Ewa Hołuszko	00-950 Warszawa pl. Bankowy 3/5	22	695-61-51	620-29-32	rdomanski@mazowieckie.pl
		Delegatura – placówka zam. w Siedlcach	kierownik Oddziału	Andrzej Czarnecki	08-110 Siedlce ul. Piłsudskiego 38	25	644-71-46	644-71-46	wboruta@oisiedlce.pl
		Delegatura – placówka zam. w Ostrołęce	kierownik Oddziału	Stanisław Duszak	07-400 Ostrołęka ul. Gorbatowa 15	29	760-45-83	760-45-83	duwo@interia.pl
		Delegatura – placówka zam. w Radomiu	kierownik Oddziału	Tadeusz Derlatka	26-600 Radom ul. Zeromskiego 53	48	362-05-35	362-07-60	del.rad@pro.onet.pl
		Delegatura – placówka zam. w Płocku	kierownik Oddziału	Krystyna Furmańska	09-400 Płock ul. Kolegialne 15	24	262-29-50	262-2886	muwplock@plohp.plock.ids.edu.pl
2.	Urząd Marszałkowski Województwa Mazowieckiego w Warszawie	Delegatura – placówka zam. w Ciechanowie	kierownik Oddziału	Bogumiła Marut	06-400 Ciechanów ul. 17 stycznia 7	23	672-30-02	672-23-60	delegatura@ciechanow.pl
		Biuro Geodety Województwa Mazowieckiego w Warszawie	geodeta województwa	Krzysztof Mączewski	00-024 Warszawa Al. Jerozolimskie 28	22	827-70-46	828-84-59	bgwm@bgwm.pl
		ODGiK	geodeta województwa	Krzysztof Mączewski	00-024 Warszawa Al. Jerozolimskie 28	22	827-70-46	828-84-59	bgwm@bgwm.pl

mazowieckie

Województwo opolskie

opolskie

Lp.	Urząd	Wydział/Departament	Stanowisko służbowe	Imię i nazwisko	Adres	Kier.	Tel.	Faks	E-mail
1.	Opolski Urząd Wojewódzki	Wydział Rozwoju Regionalnego	dyrektor Wydziału i wingik	Marek Świetlik	45-082 Opole ul. Piastowska 14	77	452-49-00	441-52-83	mswietlik@opole.uw.gov.pl
2.	Urząd Marszałkowski Woj. Opolskiego	Departament Geodezji, Kartografii i Gospodarki Nier. Referat Geodezji i Kartografii – WODGiK	geodeta województwa, dyrektor Departamentu	Jacek Górny	45-082 Opole ul. Piastowska 14	77	307-501 w. 23, 456-57-14	423-07-50 w. 24	dgk@umwo.opole.pl, j.gorny@umwo.pl
			kierownik Referatu	Edyta Wenzel-Borkowska	45-018 Opole pl. Wolności 7/8	77	423-07-50 w. 28	423-07-50 w. 24	e.wenzel@umwo.opole.pl

Województwo podkarpackie

podkarpackie

Lp.	Urząd	Wydział/Departament	Stanowisko służbowe	Imię i nazwisko	Adres	Kier.	Tel.	Faks	E-mail
1.	Podkarpacki Urząd Wojewódzki	Wydział Rozwoju Regionalnego	podkarpacki wingik	Bogusława Szczepanik	35-959 Rzeszów ul. Grunwaldzka 15	17	867-19-19, 867-13-44	867-19-68	bszczepanik@uw.rzeszow.pl
		Oddział Kontroli i Nadzoru Geod. i Kart. Oddziału Katastru Nieruchomości	kierownik Oddziału	Edward Koprowicz	35-959 Rzeszów ul. Grunwaldzka 15	17	867-13-41	867-19-68	–
			kierownik Oddziału	Bogusław Żak	35-959 Rzeszów ul. Grunwaldzka 15	17	867-13-47	867-19-68	–
2.	Urząd Marszałkowski Województwa Podkarpackiego	Departament Geodezji, Transportu i Gospodarki Mieniem	geodeta województwa, dyrektor Departamentu	Ludwik Kaszuba	35-959 Rzeszów ul. Grunwaldzka 15	17	850-17-10	850-17-11	dgt@podkarpackie.pl
		WODGiK	dyrektor WODGiK	Czesław Hnacik	35-959 Rzeszów ul. Targowa 1	17	862-74-71, 852-59-57	852-59-57	wodgik@wodgik.rzeszow.pl

Województwo podlaskie

podlaskie

Lp.	Urząd	Wydział/Departament	Stanowisko służbowe	Imię i nazwisko	Adres	Kier.	Tel.	Faks	E-mail
1.	Podlaski Urząd Wojewódzki w Białymstoku	Wydział Rozwoju Regionalnego	zastępca dyrektora	Marian Brożyna	15-213 Białystok ul. Mickiewicza 3	85	743-95-94	743-93-79	geodezja@bialystok.uw.gov.pl, iszydowska@bialystok.uw.gov.pl
		Oddział Geodezji i Gospodarki Nier.	kierownik Oddziału	Jerzy Domurat	18-400 Łomża ul. Nowa 2	86	216-50-41	216-29-29	dgrim@pro.onet.pl
2.	Urząd Marszałkowski Województwa Podlaskiego	Departament Geodezji, Rolnictwa i Mienia	geodeta województwa, kierownik Departamentu	Andrzej Gierasimowicz	15-281 Białystok ul. Legionowa 28	85	74-85-181	74-85-181	geodeta@umwp-podlasie.pl
		WODGiK	kierownik WODGiK	Andrzej Gierasimowicz	15-281 Białystok ul. Legionowa 28	85	748-51-81	748-51-81	wodik@umwp-podlasie.pl

Województwo pomorskie

pomorskie

Lp.	Urząd	Wydział/Departament	Stanowisko służbowe	Imię i nazwisko	Adres	Kier.	Tel.	Faks	E-mail
1.	Pomorski Urząd Wojewódzki w Gdańsku	Wydział Rozwoju Regionalnego	zastępca dyrektora ds. geodezji, kartografii i gosp. nier., wingik	Ryszard Sławiński	80-810 Gdańsk ul. Okopowa 21/27	58	307-75-08	305-89-67	wrr_gn@uwgda.gov.pl
		Oddział Geodezji i Kartografii	kierownik Oddziału	Maciej Sosiński	80-810 Gdańsk ul. Okopowa 21/27	58	307-76-09	–	maciejs@uwgda.gov.pl
	Delegatura w Słupsku	Oddział Rozwoju Regionalnego	zastępca kierownika Oddziału	Jerzy Kujawski	76-200 Słupsk ul. Jana Pawła II 1	59	841-10-67	846-85-24	–
2.	Urząd Marszałkowski Województwa Pomorskiego	Departament Geodezji i Gospodarki Nieruchomościami	geodeta województwa, dyrektor Departamentu	Krystian Kaczmarek	80-810 Gdańsk ul. Okopowa 21/27	58	307-75-32, 307-76-57	307-75-33	geodeta@woj-pomorskie.pl
		WODGiK	geodeta województwa	Krystian Kaczmarek	80-810 Gdańsk ul. Okopowa 21/27	58	307-77-33	307-75-33	sitwp@woj-pomorskie.pl, małgosia82@wp.pl

Województwo śląskie

śląskie

Lp.	Urząd	Wydział/Departament	Stanowisko służbowe	Imię i nazwisko	Adres	Kier.	Tel.	Faks	E-mail
1.	Śląski Urząd Wojewódzki	Wydział Rozwoju Regionalnego	wingik	Małgorzata Kosin	40-032 Katowice ul. Jagiellońska 25	32	207-71-74	207-75-11	mkos@geodezja.katowice.pl
		Oddział Zamiejscowy w Częstochowie	p.o. kierownika Oddziału Zamiejscowego WRR	Zofia Rogacz	42-200 Częstochowa ul. Sobieskiego 7	34	348-22-43	348-22-80	rr.abryk@katowice.uw.gov.pl
		Oddział Zamiejscowy w Bielsku-Białej	kierownik Oddziału Zamiejscowego WRR	Krystyna Pasierbek	43-300 Bielsko-Biała ul. Piastowska 40 blok B	33	813-63-60	813-65-20	jszymlak@uw.bb.gov.pl
2.	Urząd Marszałkowski Woj. Śląskiego	Wydział Geodezji, Kartografii i Gospodarki Nier. WODGiK	geodeta województwa, dyrektor Wydziału	Jacek Kudła	40-037 Katowice ul. Ligonia 46	32	207-81-80	257-22-02	jkudla@geodezja.katowice.pl
			dyrektor WODGiK	Jarosław Wawrzyn	40-017 Katowice ul. Graniczna 29	32	209-19-66	209-19-65	jwawrzyn@geodezja.katowice.pl

Województwo świętokrzyskie

Lp.	Urząd	Wydział/Departament	Stanowisko służbowe	Imię i nazwisko	Adres	Kier.	Tel.	Faks	E-mail
1.	Świętokrzyski Urząd Wojewódzki	Wydział Rozwoju Regionalnego	zastępca dyrektora, wingik	Andrzej Dąbrowski	25-516 Kielce al. IX Wieków Kielce 3	41	342-15-75	342-13-21	Gp01@kielce.uw.gov.pl
2.	Urząd Marszałkowski Województwa Świętokrzyskiego	Departament Rozwoju Obszarów Wiejskich, Mienia i Geodezji	geodeta województwa, dyrektor Departamentu	Roman Dziedzic	25-516 Kielce al. IX Wieków Kielce 3	41	342-18-75	344-40-88	dmwgik@ sejmik.kielce.pl
		WODGiK	kierownik	Kazimierz Czyż	25-516 Kielce al. IX Wieków Kielce 3	41	342-11-05, 342-13-63	–	dmwgik@ sejmik.kielce.pl

świętokrzyskie

Województwo warmińsko-mazurskie

Lp.	Urząd	Wydział/Departament	Stanowisko służbowe	Imię i nazwisko	Adres	Kier.	Tel.	Faks	E-mail
1.	Warmińsko- Mazurski Urząd Wojewódzki	Wydział Rozwoju Regionalnego	zastępca dyrektora	Stanisław Kowalski	10-575 Olsztyn al. J. Piłsudskiego 7/9	89	527-23-05	527-23-05	skowalsk@ uw.olsztyn.pl
	Delegatura w Elblągu	Oddział Rozwoju Regionalnego	kierownik Oddziału	Wiesław Wiśniewski	82-300 Elbląg ul. Wojska Polskiego 1	55	232-74-35	232-74-35	wwisniew@ uw.olsztyn.pl
2.	Urząd Marszałkowski Województwa Warmińsko- Mazurskiego	Departament Infrastruktury i Geodezji	geodeta województwa	Zdzisław Gąsiorowski	10-602 Olsztyn ul. Pstrowskiego 28b	89	535-93-96	535-93-96	zgasiorowski@ geodezja.olsztyn.pl
		WODGiK	kierownik WODGiK	Janusz Żuber	10-950 Olsztyn al. J. Piłsudskiego 7/9	89	523-25-02	527-36-23	geo@ geodezja.olsztyn.pl

warmińsko-mazurskie

Województwo wielkopolskie

Lp.	Urząd	Wydział/Departament	Stanowisko służbowe	Imię i nazwisko	Adres	Kier.	Tel.	Faks	E-mail
1.	Wielkopolski Urząd Wojewódzki	Wydział Rozwoju Regionalnego	wingik	Lidia Danielska	61-713 Poznań al. Niepodległości 16/18	61	854-16-94	854-17-90	wingik@ poznan.uw.gov.pl
	Delegatura w Kaliszu	Oddział Rozwoju Regionalnego	koordynator ds. geodezji i kart.	Stanisław Cegielski	62-800 Kalisz pl. Św. Józefa 5	62	765-75-03	765-75-40	del-kalisz-geodezja@ poznan.uw.gov.pl
	Delegatura w Koninie	Oddział Rozwoju Regionalnego	koordynator ds. geodezji i kart.	Liliana Młynarska-Warzych	64-920 Konin al. 1 Maja 7	63	243-01-55	243-01-55	wingik@konin.lm.pl
	Delegatura w Lesznie	Oddział Rozwoju Regionalnego	koordynator ds. geodezji i kart.	Paweł Białak	64-100 Leszno pl. Kościuszki 4	65	529-48-38	529-58-24	del-leszno-geodezja@ poznan.uw.gov.pl
	Delegatura w Pile	Oddział Rozwoju Regionalnego	koordynator ds. geodezji i kart.	Edmund Plichta	64-920 Piła al. Niepodległości 33/35	67	212-50-15	212-50-15	del-pila-geodezja@ poznan.uw.gov.pl
2.	Urząd Marszałkowski Województwa Wielkopolskiego	Departament Rolnictwa, Geodezji i Kartografii	geodeta województwa, zastępca dyrektora Departamentu	Tadeusz Nowicki	61-823 Poznań ul. Piekary 17	61	855-36-29	855-36-29	tnowicki@ wielkopolska.mw.gov.pl, geodezja@ wielkopolska.mw.gov.pl
		WODGiK	dyrektor WODGiK	Wojciech Pempera	61-625 Poznań ul. Hawelańska 10	61	828-08-70	828-08-74	sekretariatwodgik@ tele2.pl, gedezja@tele2.pl

wielkopolskie

Województwo zachodniopomorskie

Lp.	Urząd	Wydział/Departament	Stanowisko służbowe	Imię i nazwisko	Adres	Kier.	Tel.	Faks	E-mail
1.	Zachodnio- pomorski Urząd Wojewódzki	Wydział Rozwoju Regionalnego, Oddział Nadzoru Geodezyjnego i Kart.	kierownik Wydziału, wingik	Antoni Myłka	70-502 Szczecin ul. Wały Chrobrego 4	91	430-36-39, 430-35-67 (sekr.)	434-53-62	Gkn@ szczecin.uw.gov.pl
2.	Urząd Marszałkowski	Biuro Geodety Województwa WODGiK	geodeta województwa	Antoni M. Bielak	70-383 Szczecin ul. Mickiewicza 41	91	488-49-23	433-05-97	geowoj@wzp.pl
			kierownik WODGiK	Wojciech Krzywnicki	70-383 Szczecin ul. Mickiewicza 41	91	481-50-32	433-05-97	wodgik@wzp.pl

zachodniopomorskie

Administracja powiatowa

Województwo dolnośląskie

Lp.	Powiat	Urząd Wydział	Stanowisko służbowe	Imię i nazwisko	Adres	Kier.	Tel.	Faks	E-mail
1.	bolesławiecki	SP Wydział Geodezji, Katastru i Nieruchomości	geodeta powiatowy, naczelnik Wydziału	Jan Kisiliczek	59-700 Bolesławiec pl. J. Piłsudskiego 2	75	735-18-72	732-56-78	geostarbol@wp.pl
		PODGiK	kierownik PODGiK	Jerzy Kucharski	59-700 Bolesławiec pl. J. Piłsudskiego 2	75	735-18-73	732-56-78	geostarbol@wp.pl
		ZUD	przewodniczący ZUD	Tadeusz Kartaszewski	59-700 Bolesławiec pl. J. Piłsudskiego 2	75	735-18-70	732-56-78	geostarbol@wp.pl
2.	dzierżonowski	SP Wydział Geodezji, Kartografii i Katastru	geodeta powiatowy, dyrektor WGKiK	Grażyna Dziedzic	58-200 Dzierżonów ul. Świdnicka 38	74	832-36-52	831-61-07	geodezja@pow.dzierzonow.pl
		PODGiK w WGKiK	zastępca dyrektora WGKiK	Karol Leszczyński	58-200 Dzierżonów ul. Świdnicka 38	74	832-36-65	831-61-07	–
		ZUDP	przewodniczący ZUDP	Karol Leszczyński	58-200 Dzierżonów ul. Świdnicka 38	74	832-36-65	831-61-07	–
3.	głogowski	SP Wydział Geodezji, Kartografii i Katastru	geodeta powiatowy, naczelnik WGKiK	Leokadia Lenartowicz	67-200 Głogów ul. Sikorskiego 21	76	837-38-06	837-38-06	starosta.dgl@powiatypolskie.pl
		PODGiK	kierownik PODGiK	Irena Olejnik	67-200 Głogów ul. Stowiańska 13	76	835-66-55	833-27-59	podgikglogow@onet.pl
		ZUD	przewodniczący ZUD	Krystyna Sojka	67-200 Głogów ul. Stowiańska 13	76	833-27-59	833-27-59	podgikglogow@onet.pl
4.	górowski	SP Wydział Geodezji, Kartografii, Katastru i Gospodarki i Nier.	geodeta powiatowy, dyrektor Wydziału	Piotr Rewak	56-200 Góra ul. Mickiewicza 1	65	544-39-41	544-39-41	–
		PODGiK	kierownik PODGiK	Józef Marian Sromek	56-200 Góra ul. Mickiewicza 1	65	544-39-37, 655-39-42	544-45-08	jmsromek@op.pl
		ZUDP	przewodniczący	Józef Marian Sromek	56-200 Góra ul. Mickiewicza 1	65	544-39-37	544-45-08	jmsromek@op.pl
5.	jaworski	SP Wydział Geodezji, Kartografii, Katastru i Gospodarki i Nier.	geodeta powiatowy	Bożena Nowacka-Szuster	59-400 Jawor ul. Wrocławska 26	76	729-01-35	729-01-60	geodezja@powiat-jawor.org.pl
		PODGiK	kierownik PODGiK	Elżbieta Bukowska	59-400 Jawor ul. Wrocławska 26	76	870-32-41	870-32-41	bukowska@post.pl
		ZUDP	przewodnicząca ZUDP	Bożena Nowacka-Szuster	59-400 Jawor ul. Wrocławska 26	76	729-01-35	729-01-60	geodezja@powiat-jawor.org.pl
6.	jeleniogórski	SP Wydział Geodezji, Kartografii i Gospodarki Nieruchomościami	geodeta powiatowy	Jan Politał	58-500 Jelenia Góra ul. Matejki 17	75	647-32-28	–	gpjg@poczta.onet.pl
		PODGiK	kierownik PODGiK	Marek Szyszkowski	58-500 Jelenia Góra ul. Matejki 17	75	642-82-80	642-82-81	podgik_jg@wp.pl
		ZUDGiK	przewodniczący ZUDGiK	Jan Jamer	58-500 Jelenia Góra ul. Matejki 17	75	642-82-84	–	gpjg@poczta.onet.pl
7.	kamiennogórski	SP Wydział Geodezji	geodeta powiatowy	Ewa Maj-Domżańska	58-400 Kamienna Góra ul. Sienkiewicza 6a	75	645-02-51	645-01-34	geodezjakam_gora@poczta.onet.pl
		ODGK	zastępca naczelnika Wydziału, kierownik ODGK	Zenon Wilkaniec	58-400 Kamienna Góra ul. Sienkiewicza 6a	75	645-01-33	645-01-34	geodezjakam_gora@poczta.onet.pl
		ZUDP	przewodniczący ZUDP	Zenon Wilkaniec	58-400 Kamienna Góra ul. Sienkiewicza 6a	75	645-01-33	645-01-34	geodezjakam_gora@poczta.onet.pl
8.	kłodzki	SP Wydział Geodezji, Kartografii, Katastru i Gospodarki Nier.	geodeta powiatowy, dyrektor Wydziału	Dariusz Felcenloben	57-300 Kłodzko ul. Okrzei 1	74	865-75-66	865-75-65	geodezja@powiat.klodzko.pl, felcen@powiat.klodzko.pl
		ODGiK w Kłodzku	kierownik Oddziału	Tadeusz Rząsa	57-300 Kłodzko ul. Okrzei 1	74	865-75-35	865-75-65	tadeuszrzasa@poczta.onet.pl
		ODGiK w Bystrzycy Kłodzkiej	kierownik Oddziału	Edward Stępak	57-550 Bystrzyca Kłodzka ul. Sienkiewicza 6	74	644-24-61	644-24-61	bk3@op.pl
		ODGiK w Nowej Rudzie	kierownik Oddziału	Grzegorz Kasztelanic	57-400 Nowa Ruda ul. Kolejowa 18	74	872-24-23	872-24-23	grzekasz@wp.pl
9.	legnicki	SP Wydział Geodezji i Gospodarki Gruntami	geodeta powiatowy	Maria Smyk	59 220 Legnica pl. Stowiański 1	76	724-34-45	724-34-06	geodezja@powiat.klodzko.pl lub felcen@powiat.klodzko.pl
		PODGiK	kierownik PODGiK	Józef Golema	59 220 Legnica ul. Kościuszki 38	76	852-45-57	852-45-57	WGIGG@spl.internetdsl.pl
		–	–	–	–	–	–	–	podgk.leg@poczta.fm
10.	lubański	SP Wydział Geodezji, Kartografii i Gospodarki Nieruchomościami	geodeta powiatowy, naczelnik Wydziału	Krystyna Biłyk	59-800 Lubań ul. Mickiewicza 2	75	646-43-03	646-43-09	geodezja@powiatluban.pl
		PODGiK	kierownik PODGiK	Artur Klecki	59-800 Lubań ul. Mickiewicza 2	75	646-43-02	646-43-09	geodezja@powiatluban.pl
		ZUDP	przewodniczący ZUDP	Krystyna Biłyk	59-800 Lubań ul. Mickiewicza 2	75	646-43-03	646-43-09	geodezja@powiatluban.pl

Lp.	Powiat	Urząd Wydział	Stanowisko służbowe	Imię i nazwisko	Adres	Kier.	Tel.	Faks	E-mail
11.	lubiniński	SP Wydział Geodezji, Katastru i Gospodarki Nieruchomościami	geodeta powiatowy, naczelnik Wydziału	Jan Raduchowski	59-300 Lubin ul. Ks. Ludwika 1 5	76	849-72-03	849-72-06	starostwo@powiat-lubin.pl
		PODGiK	kierownik PODGiK	Krzysztof Andrzejewski	59-300 Lubin ul. Słowiańska 2	76	846-68-30	846-68-30	podgik-lubin@o2.pl
		ZUDP	przewodniczący ZUDP	Jan Raduchowski	59-300 Lubin ul. Słowiańska 2	76	846-68-30	846-68-30	podgik-lubin@o2.pl
12.	lwówecki	SP Wydział Geodezji i Gospodarki i Nier. PODGiK	geodeta powiatowy	Krystyna Andrzejewski	59-600 Lwówek Śląski al. Wojska Polskiego 25c	75	782-51-73	782-30-44	geo_102@poczta.onet.pl
			kierownik PODGiK	Marianna Kita	59-600 Lwówek Śląski al. Wojska Polskiego 25c	75	782-30-44	782-30-44	geo_102@poczta.onet.pl
		ZUDP	przewodniczący ZUDP	Krystyna Andrzejewski	59-600 Lwówek Śląski al. Wojska Polskiego 25c	75	782-51-73	782-30-43	geo_102@poczta.onet.pl
13.	milicki	SP Wydział Gospodarki Mieniem	p.o. geodety powiatowego	Bożena Karczevska	56-300 Milicz ul. Trzebnicka 2	71	383-11-79	–	–
		PODGiK	kierownik PODGiK	Bożena Karczevska	56-300 Milicz ul. Trzebnicka 2	71	383-11-79	–	–
		ZUDP	przewodniczący ZUDP	Bożena Karczevska	56-300 Milicz ul. Trzebnicka 2	71	383-11-79	–	–
14.	oleśnicki	SP Wydział Geodezji i Gospodarki i Nier. PODGiK	naczelnik Wydziału	Wiktoria Wróblewska	56-400 Oleśnica Śląska ul. Słowackiego 10	71	314-01-37	314-01-46	katasterolesnica@geo.pl
			kierownik PODGiK	Jerzy Stanuszek	56-400 Oleśnica Śląska ul. Słowackiego 10	71	314-01-46	314-01-46	katasterolesnica@geo.pl
		ZUDP	przewodniczący ZUDP	Jerzy Stanuszek	56-400 Oleśnica Śląska ul. Słowackiego 10	71	314-01-46	314-01-46	katasterolesnica@geo.pl
15.	oławski	SP Wydział Geodezji i Gospodarki Nier. PODGiK	naczelnik Wydziału	Jan Beń	55-200 Oława ul. 3 Maja 1	71	313-90-36	–	geodezja@starostwo.olawa.pl
			kierownik	Bronisław Markiewicz	55-200 Oława ul. 3 Maja 1	71	313-54-03	–	osrodek@starostwo.olawa.pl
		ZUDP	kierownik PODGiK	Bronisław Markiewicz	55-200 Oława ul. 3 Maja 1	71	313-90-36 w. 30	–	–
16.	polkowicki	SP Wydział Geodezji i Gospodarki i Nier. PODGiK	geodeta powiatowy	Mariusz Dzumyk	59-100 Polkowice ul. Górna 2	76	847-49-51	845-64-28	mariusz.dzumyk@interia.pl
			dyrektor	Sławomir Lewandowski	59-100 Polkowice ul. Górna 4	76	847-49-48	847-49-46	podgik@powiatpolkowicki.pl
		ZUDP	przewodniczący ZUDP	Mariusz Dzumyk	59-100 Polkowice ul. Górna 2	76	847-49-51	845-64-28	mariusz.dzumyk@interia.pl
17.	strzeliński	SP Wydział Geodezji, Kartografii i Katastru	naczelnik Wydziału	Henryk Mydlowski	57-100 Strzelin ul. Kamienna 10	71	392-28-28	392-28-28	–
		PODGiK	kierownik Referatu	Henryk Mydlowski	57-100 Strzelin ul. Kamienna 10	71	392-28-28	392-28-28	–
		ZUDP	kierownik Referatu	Alicja Bira	57-100 Strzelin ul. Kamienna 10	71	392-30-16 w. 52	–	–
18.	średzki	Powiatowe Biuro Geodezji, Kartografii i Katastru	geodeta powiatowy	Alicja Meusz	55-300 Środa Śląska ul. Wrocławska 2	71	317-67-87	317-67-87	alicja-meusz@pro.onet.pl
		PODGiK	geodeta powiatowy	Alicja Meusz	55-300 Środa Śląska ul. Wrocławska 2	71	317-37-60	317-37-60	–
		ZUDP	przewodniczący ZUDP	Alicja Meusz	55-300 Środa Śląska ul. Wrocławska 2	71	317-56-46 w. 45	–	–
19.	świdnicki	SP Powiatowe Biuro Geodezji i Katastru	geodeta powiatowy, dyrektor Biura	Danuta Talerzowska	58-100 Świdnica ul. Parkowa 2	74	852-15-19	–	dyrektor@pbgik.rubikon.pl
		PBGiK	kierownik Oddziału	Aleksandra Zielińska	58-100 Świdnica ul. Parkowa 2	74	852-15-19	–	osrodek@pbgik.rubikon.pl
		ZUDP	przewodniczący ZUDP	Paweł Kaśków	58-100 Świdnica ul. Parkowa 2	74	852-15-19	–	zudp@pbgik.rubikon.pl
20.	trzebnicki	SP Wydział Nieruchomości	geodeta powiatowy, naczelnik Wydziału	Natalia Kimak	55-100 Trzebnica pl. Piłsudskiego 1	71	387-30-84 w. 24	387-30-81	n.kimak@powiat.trzebnica.pl
		Wydział Geodezji, Kartografii i Katastru – PODGiK	naczelnik Wydziału	Anna Lisiecka	55-100 Trzebnica pl. Piłsudskiego 1	71	387-30-80 w. 18	387-30-81	a.lisiecka@powiat.trzebnica.pl
		ZUDP	przewodniczący ZUDP	Bogdan Spychała	55-100 Trzebnica pl. Piłsudskiego 1	71	387-30-83 w. 14	387-30-81	b.spychala@powiat.trzebnica.pl
21.	wałbrzyski	SP Wydział Geodezji i Kartografii	naczelnik Wydziału	Piotr Góralczyk	58-305 Wałbrzych ul. 1 Maja 112	74	842-65-65	842-36-30	podgik.walbrzych@wp.pl
		Referat Zasobu Geodezyjnego i Kart. – PODGiK	kierownik Referatu	Małgorzata Juchniewicz	58-305 Wałbrzych ul. 1 Maja 112	74	842-65-65	842-36-30	podgik.walbrzych@wp.pl
		ZUDP	inspektor	Tadeusz Jarosz	58-305 Wałbrzych ul. 1 Maja 112	74	842-65-65	842-36-30	podgik.walbrzych@wp.pl
22.	wołowski	SP Wydział Geodezji, Kartografii, Katastru i Nieruchomości	geodeta powiatowy, kierownik Wydziału	Tadeusz Michalik	56-100 Wołów pl. Piastowski 2	71	389-25-80	389-32-70	tmichalik@poczta.fm
		ODGiK	kierownik ODGiK	Zdzisław Grzybek	56-100 Wołów pl. Piastowski 2	71	389-11-60	389-11-60	Odgikwołow@poczta.fm
		ZUDP	inspektor	Jarosław Lipiński	56-100 Wołów pl. Piastowski 2	71	389-34-33	389-32-70	zudpwołow@poczta.onet.pl

dolnośląskie

dolnośląskie

dolnośląskie

dolnośląskie

dolnośląskie

dolnośląskie

dolnośląskie

Lp.	Powiat	Urząd Wydział	Stanowisko służbowe	Imię i nazwisko	Adres	Kier.	Tel.	Faks	E-mail
23.	wrocławski	SP Wydział Geodezji i Gospodarki Nier.	geodeta powiatowy, dyrektor Wydziału	Zbigniew Narojczyk	50-044 Wrocław ul. Podwałe 28	71	344-41-59	–	starostwo@powiatwroclawski.pl
		Powiatowy Zakład Katastralny we Wrocławiu	dyrektor	Marek Stykała	50-044 Wrocław ul. Piłsudskiego 15/17	71	372-40-08	372-43-47	pzk@kataster.wroc.pl
		ZUDP	przewodniczący ZUDP, starszy inspektor geodeta powiatowy	Bogusław Kołtuniewicz	50-044 Wrocław ul. Piłsudskiego 15/17	71	372-34-68	–	bkolntuniewicz@kataster.wroc.pl
24.	ząbkowicki	SP Wydział Gospodarki Nier. i Geodezji	geodeta powiatowy	Tadeusz Bielecki	57-200 Ząbkowice Śl. ul. B. Prusa 5	74	816-28-27	816-28-27	geodezja@zabkowice-powiat.pl
		PODGiK	p.o. kierownika PODGiK	Maria Czapla	57-200 Ząbkowice Śl. ul. B. Prusa 5	74	815-78-44	815-79-45	podgik@zabkowice-powiat.pl
		ZUDP	przewodnicząca ZUDP	Dorota Bogus	57-200 Ząbkowice Śl. ul. B. Prusa 5	74	816-28-30	816-28-30	–
25.	zgorzelecki	SP Wydział Geodezji, Kartografii, Katastru i Nieruchomości	geodeta powiatowy	Roman Hołub	59-900 Zgorzelec ul. Bohaterów II Armii Wojska Polskiego 8	75	775-62-73 w. 1	775-62-73 w. 6	geodezja@powiat.zgorzelec.pl
		PODGiK	–	–	59-900 Zgorzelec ul. Bohaterów II Armii Wojska Polskiego 8	75	775-62-73 w. 4	775-62-73 w. 6	geodezja@powiat.zgorzelec.pl
		ZUDP	przewodniczący ZUDP	Roman Hołub	59-900 Zgorzelec ul. Bohaterów II Armii Wojska Polskiego 8	75	775-62-73 w. 6	775-01-89	geodezja@powiat.zgorzelec.pl
26.	złotoryjski	Wydział Geodezji, Katastru i Gospodarki Nieruchomościami	geodeta powiatowy, kierownik Wydziału	Włodzimierz Chytry	59-500 Złotoryja ul. Marii Konopnickiej 22	76	878-71-40	878-24-38	geos@poczta.onet.pl
		PODGiK	kierownik PODGiK	Włodzimierz Chytry	59-500 Złotoryja ul. Marii Konopnickiej 22	76	878-71-40	878-24-38	geos@poczta.onet.pl
		ZUDP	przewodniczący ZUDP	Jolanta Sienkiewicz	59-500 Złotoryja ul. Marii Konopnickiej 22	76	878-24-38	878-24-38	geos@poczta.onet.pl
27.	m. Jelenia Góra	Urząd Miasta w Jeleniej Górze Wydział Geodezji i Gospodarki Gruntami	geodeta miejski	Aleksander Ossowski	58-500 Jelenia Góra ul. Ptasia 2-3	75	754-62-45	754-62-03	jg_geodezja_um@poczta.onet.pl
		MODGiK	kierownik MODGiK	Wiesław Zyśk	58-500 Jelenia Góra ul. Ptasia 2-3	75	646-60-96	646-60-96	–
		ZUDP	geodeta miejski	Aleksander Ossowski	58-500 Jelenia Góra ul. Ptasia 2-3	75	754-62-45	754-62-03	jg_geodezja_um@poczta.onet.pl
28.	m. Legnica	Urząd Miasta Legnica Wydział Geod. i Mienia	dyrektor Wydziału	Wacław Baran	59-220 Legnica pl. Stowiański 8	76	721-22-91	721-21-15	wbaran@legnica.um.gov.pl
		MODGiK	kierownik MODGiK	Władysław Frett	59-220 Legnica ul. T. Kościuszki 38	76	723-31-73	723-31-73	modgik@legnica.um.gov.pl
		ZUDP	przewodniczący ZUDP	Władysław Frett	59-220 Legnica ul. T. Kościuszki 38	76	723-31-73	723-31-73	modgik@legnica.um.gov.pl
29.	m. Wrocław	Urząd Miejski Wydział Mienia i Geodezji	dyrektor Wydziału	Bogdan Marczyński	51-163 Wrocław al. M. Kromera 44	71	327-23-23	327-22-67	Gngad@um.wroc.pl
		Zarząd Geodezji, Kartografii i Katastru Miejskiego	dyrektor	Jan Mazurkiewicz	51-163 Wrocław al. M. Kromera 44	71	327-21-00	327-23-50	Sekretariat@zgkikm.wroc.pl
		ZUDP	przewodniczący ZUDP	Krzysztof Kordowski	51-163 Wrocław al. M. Kromera 44	71	327-22-72	327-22-72	–

Województwo kujawsko-pomorskie

Lp.	Powiat	Urząd Wydział	Stanowisko służbowe	Imię i nazwisko	Adres	Kier.	Tel.	Faks	E-mail
1.	aleksandrowski	SP Wydział Geodezji, Rolnictwa i Ochrony Środowiska	geodeta powiatowy, naczelnik Wydziału	Kazimierz Ritter	87-700 Aleksandrów Kuj. ul. Stowackiego 8	54	282-22-05, 282-79-47	282-79-28	geodezja.aleks@interia.pl
		PODGiK	kierownik PODGiK	Jan Kania	87-700 Aleksandrów Kuj. ul. Stowackiego 8	54	282-22-05, 282-79-43 i 44	282-79-28	geodezja.aleks@interia.pl
		ZUDP	przewodniczący ZUDP	Jarosław Bartczak	87-700 Aleksandrów Kuj. ul. Stowackiego 8	54	282-79-40	282-79-28	geodezja.aleks@interia.pl
2.	brodnicki	SP Wydział Geodezji i Gospodarki Gruntami	geodeta powiatowy	Władysław Karajnik	87-300 Brodnica ul. Zamkowa 13a	56	465-08-20	495-08-01	podgik_brodnica@post.pl
		PODGiK	dyrektor PODGiK	Władysław Krajnik	87-300 Brodnica ul. Zamkowa 13a	56	495-08-20	495-41-80	podgik_brodnica@post.pl
		ZUDP	zastępca dyrektora PODGiK	Regina Lewandowska	87-300 Brodnica ul. Zamkowa 13a	56	495-41-50	495-41-80	podgik_brodnica@post.pl
3.	bydgoski	SP Wydział Geodezji i Kartografii	geodeta powiatowy, dyrektor Wydziału	Henryk Siuda	85-082 Bydgoszcz ul. Zygmunta Augusta 16	52	584-01-44	584-01-41	dyrektor@geodezja.bydgoszcz.com
		PODGiK	geodeta, specjalista	Jerzy Zalewski	85-082 Bydgoszcz ul. Zygmunta Augusta 16	52	584-01-38	584-01-35	–
		ZUDP	geodeta	Mariusz Banaszek	85-082 Bydgoszcz ul. Zygmunta Augusta 16	52	584-01-35	584-01-35	zud@geodezja.bydgoszcz.com
4.	chełmiński	Wydział Geodezji, Kart. i Gospodarki Gruntami	geodeta powiatowy	Zbigniew Bernacki	86-200 Chełmno ul. Stowackiego 3	56	677-24-13	677-24-10	Geo_chelmno@op.pl
		PODGiK	kierownik	Manfred Światała	86-200 Chełmno ul. Dworcowa 1	56	677-24-40	677-24-40	–

Lp.	Powiat	Urząd Wydział	Stanowisko służbowe	Imię i nazwisko	Adres	Kier.	Tel.	Faks	E-mail
		ZUDP	przewodniczący ZUDP	Zbigniew Bernacki	86-200 Chełmno ul. Dworcowa 1	56	676-10-21	676-10-21	Geo_chelmno@op.pl
5.	golubsko-dobrzyński	SP Wydział Geodezji Kartografii, Katastru i Gospodarki Nier. PODGiK	geodeta powiatowy	Jan Kuźmiński	87-400 Golub-Dobrzyń pl. 1000-lecia 25	56	683-24-32	683-53-83	starosta.cgd@powiatypolskie.pl
			kierownik	Stefan Szlejer	87-400 Golub-Dobrzyń pl. 1000-lecia 25	56	683-28-52	683-28-52	starosta.cgd@powiatypolskie.pl
		ZUDP	inspektor ds. ewidencji gruntów	Henryk Nowicki	87-400 Golub-Dobrzyń pl. 1000-lecia 25	56	683-24-32	683-53-83	starosta.cgd@powiatypolskie.pl
6.	grudziądzki	SP Wydział Geodezji, Kartografii, Katastru i Gospodarki Nier.	geodeta powiatowy, kierownik Wydziału	Edward Wiatrowski	86-300 Grudziądz ul. Małomyńska 1	56	451-44-22, 451-44-00	451-44-01	bip@powiatgrudziadzki.pl
		ODGiK funkcjonuje w ramach Wydziału ZUDP funkcjonuje w ramach Wydziału							
7.	inowrocławski	SP Wydział Geodezji, Kartografii, Katastru i Gospodarki Nier. PODGiK	geodeta powiatowy, naczelnik Wydziału	Jan Madziarski	88-100 Inowrocław ul. Roosevelta 36-38	52	355-02-00	257-48-20	geodezja@inowroclaw.powiat.pl
			inspektor	Sławomir Dekarński	88-100 Inowrocław ul. Roosevelta 36-38	52	355-02-00 w. 301	355-02-00 w. 301	geodezja@inowroclaw.powiat.pl
		ZUDP	inspektor	Alina Klepaczewska	88-100 Inowrocław ul. Roosevelta 36-38	52	355-02-00 w. 310		geodezja@inowroclaw.powiat.pl
8.	lipnowski	SP Wydział Geodezji, Kartografii, Katastru i Gospodarki Nier. PODGiK	geodeta powiatowy, naczelnik Wydziału	Czesław Sobala	87-600 Lipno ul. Sierakowskiego 10b	54	287-20-39	287-20-39	lipgeo@wp.pl
			kierownik	Piotr Cieślakiewicz	87-600 Lipno ul. Sierakowskiego 10 b	54	287-20-39	287-20-39	lipgeo@wp.pl
		Powiatowy ZUDP	przewodniczący ZUDP	Piotr Cieślakiewicz	87-600 Lipno ul. Sierakowskiego 10 b	54	287-20-39	287-20-39	lipgeo@wp.pl
9.	mogileński	SP Wydział Geodezji, Kartografii, Katastru i Gospodarki Nier. PODGiK	geodeta powiatowy, naczelnik Wydziału	Aleksandra Kędzierska	88-300 Mogilno ul. G. Narutowicza 1	52	318-03-04 w. 23	–	–
			kierownik	Zbigniew Paradowski	88-300 Mogilno ul. G. Narutowicza 1	52	318-03-04 w. 26	–	–
		ZUDP	przewodniczący ZUDP	Zbigniew Paradowski	88-300 Mogilno ul. G. Narutowicza 1	52	318-03-04 w. 26	–	–
10.	nakielski	SP Wydział Geodezji, Kartografii, Katastru i Gospodarki Nier. PODGiK	geodeta powiatowy, dyrektor Wydziału	Jarosław Kaszewski	89-100 Nakło n. Notecią ul. ks. Piotra Skargi 6	52	386-62-15	385-16-20	kaszewski@poczta.neostrada.pl
			zastępca dyrektora Wydziału	Maria Zaroda	89-100 Nakło n. Notecią ul. ks. Piotra Skargi 6	52	385-16-20	385-16-20	geonaklo@poczta.neostrada.pl
		PODGiK – filia w Szubinie	zastępca dyrektora Wydziału	Władysława Hildebrandt	89-200 Szubin ul. Kcyńska 12a	52	384-25-43	384-25-43	geoszubin@poczta.neostrada.pl
		ZUDP	inspektor	Zofia Mazurek	89-100 Nakło n. Notecią ul. ks. Piotra Skargi 6	52	385-16-20	385-16-20	geonaklo@poczta.neostrada.pl
11.	radziejowski	SP Wydział Geodezji, Kartografii, Architektury i Budownictwa	geodeta powiatowy, kierownik Wydziału	Dariusz Zasada	88-200 Radziejów ul. Kościuszki 20/22	54	285-35-53	285-45-29 w. 210	geodezja@radziejow.pl
		PODGiK	kierownik	Barbara Zboirńska	88-200 Radziejów ul. Kościuszki 20/22	54	285-38-75	–	geodezja@radziejow.pl
		ZUDP	przewodniczący ZUDP	Dariusz Zasada	88-200 Radziejów ul. Kościuszki 20/22	54	285-35-53	285-45-29 w. 210	geodezja@radziejow.pl
12.	rypiński	SP Wydział Geodezji, Kartografii, Katastru i Nieruchomości	geodeta powiatowy, kierownik Wydziału	Lech Dobrzeński	87-500 Rypin ul. Dworcowa 9	54	280-25-28	–	–
		PODGiK	kierownik PODGiK	Lech Dobrzeński	87-500 Rypin ul. Dworcowa 9	54	280-25-28	–	–
		ZUDP	przewodniczący ZUDP	Tomasz Sugalski	87-500 Rypin ul. Dworcowa 9	54	280-29-53	–	–
13.	sępoleński	SP Wydział Geodezji, Kartografii i Nier. SP WGKiN, PODGiK	geodeta powiatowy	Ewa Zygmunt-Lorbiecka	89-400 Sępólno Kraj. ul. Kościuszki 11	52	388-13-18	388-13-18	geodezja@powiat-sepolno.pl
			kierownik PODGiK, inspektor	Hanna Nikel	89-400 Sępólno Kraj. ul. Kościuszki 11	52	388-13-26	388-13-26	geodezja@powiat-sepolno.pl
		ZUDP	przewodniczący ZUDP, inspektor	Maria Rembelska	89-400 Sępólno Kraj. ul. Kościuszki 11	52	388-13-28	388-13-28	geodezja@powiat-sepolno.pl
14.	świecki	SP Wydział Geodezji Kartografii i Gospodarki Nieruchomościami SP WGKiN, PODGiK	geodeta powiatowy	Romuald Rek	86-100 Świecie ul. Wojska Polskiego 173	52	333-21-17	333-21-20	geodeta@post.pl
			kierownik PODGiK	Stefan Starszak	86-100 Świecie ul. Wojska Polskiego 173	52	333-21-13	333-21-20	podgik@post.pl
		ZUDP	geodeta powiatowy	Romuald Rek	86-100 Świecie ul. Wojska Polskiego 173	52	333-21-17	333-21-20	geodeta@post.pl
15.	toruński	SP Wydział Geodezji i Kartografii	geodeta powiatowy	Leopold Witul	87-100 Toruń ul. Szosa Chełmińska 30/32	56	660-83-00	660-83-00 w. 209	starostwo@powiattoruński.pl
		Gospodarstwo Pomocnicze PODGiK	kierownik	Leopold Witul	87-100 Toruń ul. Szosa Chełmińska 30/32	56	660-83-00	660-83-00 w. 209	starostwo@powiattoruński.pl
		ZUDP	specjalista	Zbigniew Kowalski	87-100 Toruń ul. Szosa Chełmińska 30/32	56	660-83-00	660-83-00 w. 209	starostwo@powiattoruński.pl

Lp.	Powiat	Urząd Wydział	Stanowisko służbowe	Imię i nazwisko	Adres	Kier.	Tel.	Faks	E-mail
16.	tucholski	SP Wydział Geodezji, Gospodarki Nier. i Zasobami Przyrody	geodeta powiatowy, naczelnik Wydziału	Jerzy Szwankowski	89-500 Tuchola pl. Zamkowy 1	52	336-34-28	336-34-28	podgik@tuchola.pl
		PODGiK	wakat	–	–	–	–	–	–
17.	wąbrzeski	ZUDP	inspektor	Jadwiga Straszyska	89-500 Tuchola pl. Zamkowy 1	52	336-34-19	–	podgik@tuchola.pl
		SP Wydział Gospodarki Gruntami, Geodezji i Gospodarki Gruntami	prace Wydziału nadzoruje sekretarz Powiatu Wąbrzeskiego (brak stanowiska geodety pow.)	Józef Krawczyk	87-200 Wąbrzeźno ul. Wolności 44	56	688-24-51 w. 143	–	–
		PODGiK	kierownik	Tadeusz Hałaj	87-200 Wąbrzeźno ul. Wolności 44	56	688-27-82	688-27-82	–
18.	włocławski	ZUDP	przewodniczący ZUDP	Tadeusz Hałaj	87-200 Wąbrzeźno ul. Wolności 44	56	688-27-82	688-27-82	–
		SP Wydział Geodezji, Kartografii, Katastru i Gospodarki Nier.	geodeta powiatowy	Małgorzata Szymańska	87-800 Włocławek ul. Okrężna 2	54	231-56-56	231-56-56	wloclawek@infoteren.pl
		PODGiK	p.o. kierownika	Małgorzata Szymańska	87-800 Włocławek ul. Okrężna 2	54	231-56-57	231-56-56	wloclawek@infoteren.pl
19.	żniński	ZUDP	przewodniczący ZUDP	Małgorzata Szymańska	87-800 Włocławek ul. Okrężna 2	54	231-56-57	231-56-56	wloclawek@infoteren.pl
		SP Wydział Geodezji, Kartografii, Katastru i Nieruchomości	p.o. geodety powiatowego	wakat	88-400 Żnin ul. Potockiego 1	52	303-11-00 w. 40	303-11-00 w.39	geodezja@znin.pl
		PODGiK	p.o. kierownika WGKKIN	Stanisław Ludkiewicz	88-400 Żnin ul. Potockiego 1	52	303-11-00 w. 40	303-11-00 w. 39	geodezja@znin.pl
20.	m. Bydgoszcz	ZUDP	inspektor	Hanna Rediger	88-400 Żnin ul. Potockiego 1	52	303-11-00 w. 63	303-11-00 w. 39	geodezja@znin.pl
		Urząd Miasta Bydgoszczy Wydział Mienia i Geodezji	geodeta miejski, kierownik Referatu Geodezji i Katastru	Andrzej Witenberg	85-130 Bydgoszcz ul. Grudziądzka 9-15	52	328-84-22	328-84-09	wmg@um.bydgoszcz.pl
		Grodzki ODGiK	zastępca dyrektora Miejskiej Pracowni Geodezyjnej	Danuta Kosieniak	85-130 Bydgoszcz ul. Grudziądzka 9-15	52	321-61-28	322-01-03	dkosieniak@mpg.bydgoszcz.pl
21.	m. Grudziądz	ZUDP	przewodniczący ZUDP	Halina Czeczot	85-130 Bydgoszcz ul. Grudziądzka 9-15	52	321-61-57	322-01-03	zudp@mpg.bydgoszcz.pl
		Urząd Miejski w Grudziądzu Wydział Budownictwa i Geodezji	geodeta miejski, kierownik Wydziału	Wojciech Witkowski	86-300 Grudziądz ul. Ratuszowa 1	56	451-02-91	451-02-91	w.witkowski@grudziadz.pl
		PODGiK w strukturze Wydziału	p.o. kierownika ODGiK, inspektor	Wojciech Matczyński	86-300 Grudziądz ul. Ratuszowa 1	56	451-02-79	451-02-79	geodezja@um.grudziadz.pl
22.	m. Toruń	ZUDP w strukturze Wydziału	przewodnicząca ZUDP, podinspektor	Agnieszka Martin	86-300 Grudziądz ul. Ratuszowa 1	56	451-02-81	451-02-81	zud@um.grudziadz.pl
		Urząd Miasta Torunia Wydział Geodezji i Kartografii	geodeta miejski, dyrektor Wydziału	Dariusz Adamczyk	87-100 Toruń ul. Wały gen. Sikorskiego 8	56	611-87-08	611-87-08	kamuz@um.torun.pl
		Referat ODGiK	kierownik	Andrzej Śliwowski	87-100 Toruń ul. Wały gen. Sikorskiego 8	56	611-87-08	611-87-08	kamuz@um.torun.pl
23.	m. Włocławek	ZUDP	przewodniczący ZUDP	Tomasz Zaranek	87-100 Toruń ul. Wały gen. Sikorskiego 8	56	611-87-08	611-87-08	kamuz@um.torun.pl
		Urząd Miasta Włocławek Wydział Geodezji i Kartografii	geodeta miejski, naczelnik Wydziału	Barbara Ostrowska	87-800 Włocławek Zielony Rynek 11/13	54	414-43-28	411-36-00, 414-42-57	bostrowska@um.wlocl.pl
		–	–	–	–	–	–	–	–
		ZUDP	przewodniczący ZUDP	Dariusz Skurtys	87-800 Włocławek Zielony Rynek 11/13	54	414-42-53	411-36-00	dskurtys@um.wlocl.pl

Województwo lubelskie

Lp.	Powiat	Urząd Wydział	Stanowisko służbowe	Imię i nazwisko	Adres	Kier.	Tel.	Faks	E-mail
1.	bialski	SP Wydział Geodezji, Katastru i Nier.	geodeta powiatowy, dyrektor Wydziału	Stanisław Bryndziuk	21-500 Biała Podlaska ul. Brzeska 41	83	343-55-89	343-55-89	–
		PODGiK	kierownik Oddziału	Elżbieta Marzec	21-500 Biała Podlaska ul. Brzeska 41	83	343-81-59	343-81-59	podgkbiala@wp.pl
		ZUDP	inspektor	Bożena Serafińska	21-500 Biała Podlaska ul. Brzeska 41	83	343-52-31	343-52-31	–
2.	biłgorajski	SP Wydział Geodezji, Kartografii, Katastru i Nieruchomości	geodeta powiatowy, kierownik Wydziału	Andrzej Żychowski	23-400 Biłgoraj ul. Kościuszki 87	84	688-20-25	688-20-09	geodezja.biłgorajski@poczta.neostrada.pl
		PODGiK	–	–	23-400 Biłgoraj ul. Kościuszki 87	84	688-20-30, 688-20-36	688-20-09	geodezja.biłgorajski@poczta.neostrada.pl
		ZUDP	inspektor ds. zasobu geodezyjno-kart.	Józef Swatowski	23-400 Biłgoraj ul. Kościuszki 87	84	688-20-29	688-20-09	geodezja.biłgorajski@poczta.neostrada.pl
3.	chełmski	SP Wydział Geodezji, Kartografii i Gospodarki Nieruchomościami	geodeta powiatowy, dyrektor Wydziału	Bronisław Ścigaj	22-100 Chełm pl. Niepodległości 1	82	563-15-12	–	–

Lp.	Powiat	Urząd Wydział	Stanowisko służbowe	Imię i nazwisko	Adres	Kier.	Tel.	Faks	E-mail
4.	hrubieszowski	PODGiK	kierownik PODGiK	Andrzej Oleszczuk	22-100 Chełm pl. Niepodległości 1	82	565-26-56	565-26-56	ole@geo.pl
		ZUDP	przewodniczący ZUDP	Bogumiła Skubiszewska	22-100 Chełm pl. Niepodległości 1	82	563-13-92	563-13-92	-
		SP Wydział Geodezji, Kartografii, Katastru i Gospodarki Nier.	p.o. geodety powiatowego	Marian Lackowski	22-500 Hrubieszów ul. Leśmiana 30a	84	696-20-71	696-20-71	-
5.	janowski	ZUDP	przewodniczący ZUDP	Marian Lackowski	22-500 Hrubieszów ul. Leśmiana 30a	84	696-20-71	696-20-71	-
		SP Wydział Geodezji, Kartografii, Katastru i Gospodarki Nier.	geodeta powiatowy	Joanna Widz	23-300 Janów Lubelski ul. Wiejska 3	15	872-38-14	872-05-59	-
		PODGiK	kierownik PODGiK	Maria Chmielnicka	23-300 Janów Lubelski ul. Wiejska 3	15	872-38-14	872-05-59	-
6.	krasnostawski	ZUDP	przewodniczący ZUDP	Anna Miazga	23-300 Janów Lubelski ul. Wiejska 3	15	872-38-14	872-05-59	-
		SP Wydział Geodezji, Kartografii, Katastru i Gospodarki Nier.	geodeta powiatowy, naczelnik Wydziału	Ryszard Badach	22-300 Krasnystaw ul. Sobieskiego 3	82	576-72-86 do 88 w. 26	576-72-89	stargeo@wp.pl
		PODGiK	główny specjalista	Teresa Pasicka	22-300 Krasnystaw ul. Sobieskiego 3	82	576-51-88	576-51-88	stargeo@wp.pl
7.	kraśnicki	ZUDP	przewodniczący ZUDP	Tadeusz Szewczak	22-300 Krasnystaw ul. Sobieskiego 3	82	576-72-86 do 88 w. 42	576-72-89	stargeo@wp.pl
		SP Wydział Geodezji i Gospodarki Nier.	geodeta powiatowy, p.o. kier. Wydziału	Grażyna Kierznowska	23-200 Kraśnik ul. Kolejowa 6	81	826-41-22	826-41-50	geokrasnik@woj.lublin.pl
		PODGiK w Kraśniku	kierownik PODGiK	Teresa Szlanta	23-200 Kraśnik ul. Kolejowa 6	81	884-47-45	826-41-50	geokrasnik@woj.lublin.pl
8.	lubartowski	ZUDP	przewodniczący ZUDP	Jan Młynik	23-200 Kraśnik ul. Kolejowa 6	81	884-35-41	884-35-41	geokrasnik@woj.lublin.pl
		SP Wydział Geodezji, Kartografii, Katastru i Nieruchomości	geodeta powiatowy	Edward Flis	21-100 Lubartów ul. Słowackiego 8	81	854-33-14	854-33-24	starostwo@lubartow.com.pl
		PODGiK w WGKKiN	kierownik PODGiK	Krystian Luniak	21-100 Lubartów ul. Słowackiego 8	81	854-33-14	854-33-24	starostwo@lubartow.com.pl
9.	lubelski	ZUDP	przewodniczący ZUDP	Krystian Luniak	21-100 Lubartów ul. Słowackiego 8	81	854-33-14	854-33-24	starostwo@lubartow.com.pl
		SP Wydział Geodezji	geodeta powiatowy, naczelnik Wydziału	Adam Gneciak	20-074 Lublin ul. Spokojna 9	81	532-02-41	-	geo@powiat.lublin.pl
		PODGiK	kierownik PODGiK	Romualda Wójcik	20-074 Lublin ul. Spokojna 9	81	534-05-88	-	pow1rw@poczta.onet.pl
10.	łęczyński	ZUDP	przewodnicząca ZUDP	Agnieszka Słomka	20-074 Lublin ul. Spokojna 9	81	532-67-38	-	-
		SP Wydział Geodezji, Kartografii, Katastru i Gospodarki Nier.	geodeta powiatowy, naczelnik Wydziału	Zofia Żurek	21-010 Łęczna Al. Jana Pawła II 95a	81	752-32-53	752-32-53	geodezja@starostwo.leczna.pl
		PODGiK	inspektor ds. geodezji i kartografii	Wiesława Parysz	21-010 Łęczna Al. Jana Pawła II 95a	81	752-32-54	752-32-53	geodezja@starostwo.leczna.pl
11.	łukowski	ZUDP	przewodniczący ZUDP	Tomasz Makuch	21-010 Łęczna Al. Jana Pawła II 95a	81	752-32-54	752-32-53	geodezja@starostwo.leczna.pl
		SP Wydział Geodezji, Gospodarki Nier. i Kartografii	geodeta powiatowy	Krzysztof Piskorek	21-400 Łuków ul. Czwartaków 4	25	798-66-23	798-20-30	95188161@pro.onet.pl
		PODGiK oraz UD	kierownik PODGiK oraz UD	Ludmiła Biełous	21-400 Łuków ul. Os. Chałcińskiego 16 m. 11	25	798-20-30	798-20-30	95188161@pro.onet.pl
12.	opolski	PODGiK oraz UD	kierownik PODGiK oraz UD	Ludmiła Biełous	21-400 Łuków ul. Os. Chałcińskiego 16 m. 11	25	798-20-30	798-20-30	95188161@pro.onet.pl
		SP Wydział Geodezji, Kartografii, Katastru i Nieruchomości	geodeta powiatowy, kierownik Wydziału	Lidia Markowska	24-300 Opole Lubelskie ul. Lubelska 4	81	827-21-28	827-21-28	opolelubp@lubelskie.pl
		PODGiK	zastępca kierownika Wydziału ds. ODGiK	Teresa Studniarska	24-300 Opole Lubelskie ul. Przemysłowa 4a	81	827-27-38	827-21-28	opolelubp@lubelskie.pl
13.	parczewski	ZUDP	inspektor	Sławomir Konior	24-300 Opole Lubelskie ul. Przemysłowa 4a	81	827-61-14, 827-27-38	827-21-28	opolelubp@lubelskie.pl
		SP Wydział Geodezji, Kartografii, Katastru i Gospodarki Gruntami	geodeta powiatowy, kierownik Wydziału	Henryk Bartoszek	21-200 Parczew ul. Warszawska 24	83	355-15-74	355-06-73	parczew@powiat.pl
		PODGiK	zastępca kierownika Wydziału	Marianna Zabielska	21-200 Parczew ul. Warszawska 24	83	355-15-71	355-06-73	parczew@powiat.pl
14.	puławski	ZUDP	zastępca kierownika Wydziału	Marianna Zabielska	21-200 Parczew ul. Warszawska 24	83	355-15-73	355-06-73	parczew@powiat.pl
		SP Wydział Geodezji, Katastru i Nier.	geodeta powiatowy, kierownik Wydziału	Henryk Szaniawski	24-100 Puławy al. Królewska 19	81	886-11-51	886-11-62	starpul@o2.pl

Lp.	Powiat	Urząd Wydział	Stanowisko służbowe	Imię i nazwisko	Adres	Kier.	Tel.	Faks	E-mail	
15.	radzyński	WGKiN Oddział	kierownik Oddziału	Barbara Bańcerowska	24-100 Puławy al. Królewska 19	81	886-11-27	886-11-62	starpul@o2.pl	
		PODGiK	przewodniczący ZUDP	Wiesław Wójtowicz	24-100 Puławy al. Królewska 19	81	886-11-81	886-11-62	starpul@o2.pl	
		ZUDP	geodeta powiatowy	Henryk Kosiński	21-300 Radzyń Podlaski pl. I. Potockiego 1	83	352-73-04	352-74-02	geodezja@pra.pl	
		PODGiK	kierownik PODGiK	Zofia Syrczyk	21-300 Radzyń Podlaski pl. I. Potockiego 1	83	352-73-07	352-74-02	geodezja@pra.pl	
16.	rycki	ZUDP	przewodniczący ZUDP	Zbigniew Komoń	21-300 Radzyń Podlaski pl. I. Potockiego 1	83	352-74-20	352-74-02	geodezja@pra.pl	
		SP Wydział Geodezji, Kartografii, Katastru i Nieruchomości	geodeta powiatowy, kierownik Wydziału	Stanisław Deszczka	08-500 Ryki ul. Wyczółkowskiego 10a	81	865-24-70	865-60-27	geodezja@ryki.powiat.pl	
		PODGiK	kierownik PODGiK	Adam Miłosz	08-500 Ryki ul. 22 Lipca 29	81	865-10-16	865-60-27	geodezja@ryki.powiat.pl	
17.	świdnicki	ZUDP	przewodniczący ZUDP	Adam Miłosz	08-500 Ryki ul. 22 Lipca 29	81	865-10-16	865-60-27	geodezja@ryki.powiat.pl	
		SP Wydział Geodezji, Kartografii, Katastru i Nieruchomości	geodeta powiatowy, naczelnik Wydziału	Joanna Orzechowska	21-047 Świdnik ul. Niepodległości 13	81	469-71-71	468-71-12	jorzechowska@poczta.onet.pl	
		PODGiK	kierownik PODGiK	Joanna Orzechowska	21-047 Świdnik ul. Niepodległości 13	81	469-71-71	468-71-12	jorzechowska@poczta.onet.pl	
18.	tomaszowski	ZUDP	inspektor	Mieczysław Gański	21-047 Świdnik ul. Niepodległości 13	81	468-70-72	468-71-12	–	
		SP Wydział Geodezji, Kartografii, Katastru i Nieruchomości	geodeta powiatowy, dyrektor Wydziału	Mieczysław Parol	22-600 Tomaszów Lub. ul. Lwowska 68	84	664-46-41	664-39-51	geodezja@powiat-tomaszowski.com.pl	
		ODGiK	kierownik ODGiK	Mieczysław Parol	22-600 Tomaszów Lub. ul. Lwowska 68	84	664-46-41	664-39-51	geodezja powiat-tomaszowski.com.pl	
19.	włodawski	ZUDP	przewodniczący ZUDP	Mieczysław Parol	22-600 Tomaszów Lub. ul. Lwowska 68	84	664-46-41	664-39-51	geodezja@powiat-tomaszowski.com.pl	
		SP Wydział Geodezji	geodeta powiatowy	Anna Żuchowska	22-200 Włodawa ul. Kościelna 7	82	572-14-90	572-63-70	geodezja@elbi.pl	
		PODGiK	główny specjalista	Mieczysław Maksymiuk	22-200 Włodawa ul. Kościelna 7	82	572-39-21	572-63-70	geodezja@elbi.pl	
20.	zamojski	ZUDP	inspektor	Jadwiga Brojek	22-200 Włodawa ul. Kościelna 7	82	572-15-80	572-63-70	geodezja@elbi.pl	
		SP Wydział Geodezji, Kartografii, Katastru i Nieruchomości	geodeta powiatowy	Lesław Całka	22-400 Zamość ul. Przemysłowa 4	84	638-21-35	639-31-52	–	
		ODGiK	zastępca geodety powiatowego	Kazimierz Tchórz	22-400 Zamość ul. Przemysłowa 4	84	638-21-39, 638-21-43	639-31-52	osrzam@poczta.onet.pl	
21.	m. Biała Podlaska	ZUDP	przewodniczący ZUDP	Kazimierz Tchórz	22-400 Zamość ul. Przemysłowa 4	84	638-21-39, 638-21-45	639-31-52	–	
		Urząd Miasta Biała Podl., Wydział Geodezji i Gospodarki Nier.	geodeta miejski, naczelnik Wydziału	Elżbieta Pyrka	21-500 Biała Podlaska ul. Piłsudskiego 3	83	341-61-27	341-61-27	E.Pyrka@bialapodlaska.pl	
		MODGiK	kierownik MODGiK	Krystyna Iwaszko	21-500 Biała Podlaska ul. Piłsudskiego 3	83	341-61-29	341-61-29	geodezja@bialapodlaska.pl	
22.	m. Chełm	ZUDP	przewodniczący ZUDP	Barbara Jankowska	21-500 Biała Podlaska ul. Piłsudskiego 3	83	341-61-24	341-61-24	geodezja@bialapodlaska.pl	
		Zadania geodezji i kartografii (UM, ODGiK i ZUD) na zasadzie porozumienia realizuje SP w Chełmie; od 1 stycznia 2004 r. w mieście będzie tworzona własna służba geodezyjna								
		Zadania geodezji i kartografii (UM, ODGiK i ZUD) na zasadzie porozumienia realizuje SP w Chełmie; od 1 stycznia 2004 r. w mieście będzie tworzona własna służba geodezyjna								
23.	m. Lublin	UM Wydział Geodezji i Gospodarki Nier.	geodeta miejski, dyrektor Wydziału	Andrzej Jedziniak	20-071 Lublin ul. Wieniawska 14	81	443-52-31	442-11-24	geodezja@um.lublin.p	
		MODGiK	kierownik MODGiK	Wojciech Kiwiński	20-071 Lublin ul. Wieniawska 14	81	443-53-30	442-11-24	geodezja@um.lublin.pl	
		ZUDP	przewodniczący ZUDP	Andrzej Kowalik	20-071 Lublin ul. Wieniawska 14	81	532-24-23	442-11-24	geodezja@um.lublin.pl	
24.	m. Zamość	UM Wydział Geodezji i Gospodarki Nier.	geodeta miejski, dyrektor Wydziału	Krzysztof Stopyra	22-400 Zamość ul. Kołtąja 1	84	639-20-84 w. 380	638-69-71	wggin@zamosc.um.gov.pl	
		Grodzki ODGiK	kierownik ODGiK	Krzysztof Stopyra	22-400 Zamość ul. Kołtąja 1	84	639-20-84 w. 380	638-69-71	wggin@zamosc.um.gov.pl	
		ZUDP	przewodniczący ZUDP	Krzysztof Stopyra	22-400 Zamość ul. Kołtąja 1	84	639-20-84 w. 380	638-69-71	wggin@zamosc.um.gov.pl	

Województwo lubuskie									
Lp.	Powiat	Urząd Wydział	Stanowisko służbowe	Imię i nazwisko	Adres	Kier.	Tel.	Faks	E-mail
1.	gorzowski	SP Wydział Geodezji i Gospodarki Nier.	geodeta powiatowy, naczelnik Wydziału	Jacek Walkowiak	66-400 Gorzów Wlkp. ul. Walczaka 25	95	728-60-42	722-56-24	geodetapowiatowy@pro.onet.pl
		PODGiK	dyrektor	Krzysztof Janicki	66-400 Gorzów Wlkp. ul. Jagiellończyka 10	95	721-54-56	–	–
		ZUDP	geodeta powiatowy, naczelnik Wydziału	Jacek Walkowiak	66-400 Gorzów Wlkp. ul. Walczaka 25	95	728-60-42	722-56-24	–

Lp.	Powiat	Urząd Wydział	Stanowisko służbowe	Imię i nazwisko	Adres	Kier.	Tel.	Faks	E-mail
2.	krośnieński	SP Wydział Geodezji, Kartografii i Gospodarki Gruntami	geodeta powiatowy	Roman Szymaniec	66-620 Gubin ul. Piastowska 24	68	359-77-60	359-77-60	romanszymaniec@poczta.onet.pl
		ZUDP	przewodniczący ZUDP	Dariusz Pawłowski	66-600 Krosno Odrzańskie ul. WOP 10a	68	383-67-52	383-67-52	krosno_odra@go2.pl
3.	międzyrzecki	SP Wydział Geodezji i Gospodarki Nier. PODGiK	geodeta powiatowy, naczelnik Wydziału	Jan Laskowski	66-300 Międzyrzecz ul. Przemysłowa 2	95	742-84-52	742-84-52	gn@powiat-międzyrzecki.pl
		PODGiK	kierownik PODGiK	Jarosław Stawiski	66-300 Międzyrzecz ul. Przemysłowa 2	95	742-84-63	742-84-63	gn@powiat-międzyrzecki.pl
		ZUDP	naczelnik WGIGN	Jan Laskowski	66-300 Międzyrzecz ul. Przemysłowa 2	95	742-84-52	742-84-52	gn@powiat-międzyrzecki.pl
4.	nowosolski	SP Wydział Geodezji, Kartografii i Gospodarki Nieruchomościami	geodeta powiatowy, naczelnik Wydziału	Wanda Rembowiecka	67-100 Nowa Sól ul. Moniuszki 3b	68	387-24-52	387-24-52	wanda_rem@poczta.onet.pl
		PODGiK w strukturze WGIGN	zastępca naczelnika Wydziału	Andrzej Trojanowski	67-100 Nowa Sól ul. Moniuszki 3	68	387-55-83	387-55-83	poczta@powiat-nowosolski.pl
		ZUDP	przewodniczący ZUDP	Stanisław Lang	67-100 Nowa Sól ul. Arciszewskiego 11	68	387-95-06	387-95-06	poczta@powiat-nowosolski.pl
5.	stubicki	SP Wydział Geodezji, Katastru, Kartografii i Gospodarki Nier. PODGiK	geodeta powiatowy, zastępca kierownika	Grzegorz Majek	69-100 Stubice ul. Piłsudskiego 20	95	759-20-39	758-05-95	powiatstubicki@pro.onet.pl
		PODGiK	kierownik PODGiK	Eugenia Wyrwich	69-100 Stubice ul. Piłsudskiego 20	95	758-33-27	758-05-95	podgikslubice@data.pl
		ZUDP	przewodniczący ZUDP	Grzegorz Majek	69-100 Stubice ul. Piłsudskiego 20	95	759-20-39	758-05-95	podgikslubice@data.pl
6.	strzelecko-drezdenecki	SP Wydział Dokument. Geodezyjnej i Katastru	geodeta powiatowy, naczelnik Wydziału	Ryszard Husiatyński	66-500 Strzelce Kraj. ul. Wyszyńskiego 7	95	763-70-44	763-11-26	starosta.fsd@powiatypolskie.pl
		PODGiK w strukturze WDGiK	zastępca naczelnika Wydziału	Teresa Adamczak	66-500 Strzelce Kraj. ul. Wyszyńskiego 7	95	763-70-30	763-11-26	starosta.fsd@powiatypolskie.pl
		ZUDP	przewodniczący ZUDP	Stefan Opałka	66-500 Strzelce Kraj. ul. Wyszyńskiego 7	95	763-70-30	763-11-26	starosta.fsd@powiatypolskie.pl
7.	sulęciński	SP Wydział Geodezji, Kartografii i Katastru	geodeta powiatowy, naczelnik Wydziału	Tomasz Kluszczyk	69-200 Sulęcín ul. Lipowa 18	95	755-52-43 do 46, w.116	755-55-57	Geodeta@powiatstulecinski.pl
		PODGiK w strukturze WGKiK	geodeta powiatowy, naczelnik Wydziału	Tomasz Kluszczyk	69-200 Sulęcín ul. Lipowa 18	95	755-52-43 do 46, w.116	755-55-57	Geodeta@powiatstulecinski.pl
		ZUDP	geodeta powiatowy, naczelnik Wydziału	Tomasz Kluszczyk	69-200 Sulęcín ul. Lipowa 18	95	755-52-43 do 46, w.116	755-55-57	Geodeta@powiatstulecinski.pl
8.	świebodziński	SP Wydział Geodezji, Kartografii i Katastru	geodeta powiatowy, naczelnik Wydziału	Renata Gargol	66-200 Świebodzin ul. Kolejowa 2	68	475-53-45	475-53-42	odgkswieb@wp.pl
		PODGiK	geodeta powiatowy, naczelnik Wydziału	Renata Gargol	66-200 Świebodzin ul. Piłsudskiego 35	68	475-53-45	475-53-42	odgkswieb@wp.pl
		ZUDP	przewodniczący ZUDP	Edward Kyć	66-200 Świebodzin ul. Piłsudskiego 35	68	475-53-44	475-53-42	-
9.	wschowski	SP Wydział Geodezji, Kartografii, Katastru i Gospodarki Nier. PODGiK	naczelnik Wydziału	Edward Machnacz	67-400 Wschowa pl. Kosynierów 1c	65	540-48-00	540-48-00	powiat@wschowa.com.pl
		PODGiK	kierownik PODGiK	Czesław Hofmański	67-400 Wschowa pl. Kosynierów 1c	65	540-48-00	540-48-00	powiat@wschowa.com.pl
		ZUDP	przewodniczący ZUDP	Tadeusz Wolniczak	67-400 Wschowa pl. Kosynierów 1c	65	540-48-00	540-48-00	powiat@wschowa.com.pl
10.	zielonogórski	SP Wydział Geodezji i Gospodarki Gruntami	geodeta powiatowy	Zenon Zieliński	66-057 Zielona Góra ul. Podgórna 5	68	452-75-27	452-75-27	-
		PODGiK	dyrektor	Bożena Szymańska	66-057 Zielona Góra ul. Podgórna 5	68	452-75-89	452-75-89	Szymanska_b5@poczta.onet.pl
		ZUDP	przewodniczący ZUDP, główny specjalista	Anna Kępka	66-057 Zielona Góra ul. Podgórna 5	68	452-75-25	452-75-39	-
11.	żagański	SP Wydział Geodezji, Kartografii, Katastru i Nieruchomościami	geodeta powiatowy, naczelnik Wydziału	Zdzisław Żyta	68-100 Żagań ul. Świerczewskiego 9	68	477-58-10	477-58-00	z.zyta@wp.pl
		PODGiK	kierownik PODGiK, zastępca geodety powiatowego	Anastazja Irska	68-100 Żagań ul. Świerczewskiego 9	68	477-58-09	477-58-00	a.irska@wp.pl
		ZUDP	przewodniczący ZUDP, zastępca geodety powiatowego	Anastazja Irska	68-100 Żagań ul. Świerczewskiego 9	68	477-58-09	477-58-00	a.irska@wp.pl
12.	żarski	SP Wydział Geodezji, Katastru i Gospodarki Nieruchomościami	geodeta powiatowy, naczelnik wydziału	Andrzej Morzkowski	68-200 Żary al. Warszawska 5	68	363-06-20	363-06-22	geodezja@powiatzary.pl
		PODGiK w strukturze WGKiGN	geodeta powiatowy, naczelnik Wydziału	Andrzej Morzkowski	68-200 Żary al. Warszawska 5	68	363-06-20	363-06-22	geodezja@powiatzary.pl
		ZUDP	przewodniczący ZUDP	Alicja Baranowska	68-200 Żary al. Warszawska 5	68	363-06-24	363-06-24	geodezja@powiatzary.pl
13.	m. Gorzów Wielkopolski	Urząd Miasta Gorzowa Wielkopolskiego Wydział Geodezji i Katastru	geodeta miejski	Stanisław Mach	66-400 Gorzów Wlkp. ul. gen. Sikorskiego 3-4	95	721-95-99	721-96-70	oleksiewicz@um.gorzow.pl

Lubuskie Lubuskie Lubuskie Lubuskie Lubuskie Lubuskie Lubuskie Lubuskie Lubuskie Lubuskie

Lp.	Powiat	Urząd Wydział	Stanowisko służbowe	Imię i nazwisko	Adres	Kier.	Tel.	Faks	E-mail
14.	m. Zielona Góra	MODGK	kierownik MODGK	Zbigniew Gaca	66-400 Gorzów Wlkp. ul. Kazimierza Jagiellończyka 10	95	721-56-56	721-96-70	oleksiewicz@um.gorzow.pl
		ZUDP	geodeta miejski	Stanisław Mach	66-400 Gorzów Wlkp. ul. gen. Sikorskiego 3-4	95	721-95-99	721-96-70	oleksiewicz@um.gorzow.pl
		Urząd Miasta Zielona G. Wydział Geodezji i Gospodar. Mieniem Grodzki ODGiK	geodeta miejski naczelnik wydziału	Zdzisław Szczepański	65-424 Zielona Góra ul. Podgórna 22	68	329-22-38	329-22-56	Z.Szczepanski@um.zielona-gora.pl
		ZUDP	kierownik referatu	Tomasz Mrówczyński	65-424 Zielona Góra ul. Podgórna 22	68	329-22-33	329-22-56	T.Mrowczynski@um.zielona-gora.pl
		ZUDP	główny specjalista	Anna Kępka	65-424 Zielona Góra ul. Podgórna 5	68	452-75-25	452-75-39	geodezja@um.zielona-gora.pl

Województwo łódzkie

Lp.	Powiat	Urząd Wydział	Stanowisko służbowe	Imię i nazwisko	Adres	Kier.	Tel.	Faks	E-mail
1.	bełchatowski	SP Wydział Geodezji, Kartografii i Katastru	geodeta powiatowy, naczelnik Wydziału	Grażyna Grygoruk	97-400 Bełchatów ul. Pabianicka 17/19	44	635-86-79	635-86-17	ggrygoruk@powiat-belchatowski.pl
		PODGiK	kierownik Referatu	Urszula Berlińska	97-400 Bełchatów ul. Pabianicka 17/19	44	635-86-45	635-86-17	uperlińska@powiat-belchatowski.pl
		ZUDP	przewodniczący ZUDP	Małgorzata Piotrowska	97-400 Bełchatów ul. Pabianicka 17/19	44	635-86- 37	635-86-17	mpiotrowska@powiat-belchatowski.pl
2.	brzeziński	SP Wydział Geodezji i Gospodarki Nier. PODGiK w strukturze Wydziału	geodeta powiatowy, naczelnik Wydziału	Piotr Nyk	95-060 Brzeziny ul. Sienkiewicza 16	46	874-28-26	–	podgikbrze@poczta.onet.pl
		ZUDP	–	–	95-060 Brzeziny ul. Sienkiewicza 16	46	874-28-26	–	podgikbrze@poczta.onet.pl
			–	–	95-060 Brzeziny ul. Sienkiewicza 16	46	874-28-26	–	
3.	kutnowski	SP Wydział Geodezji i Gospodarki Nier.	geodeta powiatowy, dyrektor Wydziału	Ewa Ciągło	99-301 Kutno ul. Królowej Jadwigi 7 koresp.: 99-300 Kutno ul. Kościuszki 16	24	355-47-00	355-47-10	kutnoge@ld.onet.pl
		PODGiK	kierownik PODGiK, zastępca dyrektora Wydziału	Teresa Książek	99-301 Kutno ul. Królowej Jadwigi 7 koresp.: 99-300 Kutno ul. Kościuszki 16	24	355-47-20	355-47-10	kutnoge@ld.onet.pl
		ZUDP	przewodniczący Powiatowego ZUDP	Andrzej Wojtasiewicz	99-301 Kutno ul. Królowej Jadwigi 7 koresp.: 99-300 Kutno ul. Kościuszki 16	24	355-47-06	355-47-10	kutnoge@ld.onet.pl
4.	łaski	SP Wydział Geodezji, Kartografii, Katastru i Gospodarki Nier. PODGiK	geodeta powiatowy	Katarzyna Pruska	98-100 Łask ul. Południowa 1	43	675-21-81	675-35-29	geodezja@lask.com.pl
		ZUDP	przewodniczący ZUDP	Katarzyna Pruska	98-100 Łask ul. Narutowicza 17	43	675-58-04	675-58-04	–
			kierownik PODGiK	Andrzej Kowalski	98-100 Łask ul. Narutowicza 17	43	675-58-04	675-58-04	–
5.	łęczycki	SP Wydział Geodezji, Kartografii, Katastru i Gospodarki Nier. PODGiK	geodeta powiatowy, kierownik Wydziału	Andrzej Sapko	99-100 Łęczyca Al. 1 Maja 1a	24	388-72-05	388-72-07	geodezja@leczyca.pl
		Powiatowy ZUDP	p.o. kierownika PODGiK	Arkadiusz Grzegorzewski	99-100 Łęczyca Al. 1 Maja 1a	24	388-72-06	388-72-07	geodezja@leczyca.pl
			przewodniczący Powiatowego ZUDP	Sylwester Wierzbowski	99-100 Łęczyca Al. 1 Maja 1a	24	388-72-07	388-72-07	geodezja@leczyca.pl
6.	łowicki	SP Wydział Geodezji Katastru i Gospodarki Nieruchomościami PODGiK	geodeta powiatowy, dyrektor Wydziału	Krysztyna Nowińska-Swieszkowska	99-400 Łowicz ul. Stanisławskiego 30	46	837-53-45 w. 41	837-50-15	stlowicz_geo@medianet.pl
		ZUDP	inspektor	Elżbieta Wojciechowska-Andrzejewska	99-400 Łowicz ul. Stanisławskiego 30	46	837-53-45 w. 37	837-50-15	stlowicz_geo@medianet.pl
			główny specjalista	Włodzimierz Goławski	99-400 Łowicz ul. Stanisławskiego 30	46	837-53-45	837-50-15	stlowicz_geo@medianet.pl
7.	łódzki wschodni	SP Wydział Budownictwa Geodezji i Gospodarki Mieniem Powiatowym PODGiK	geodeta powiatowy, naczelnik Wydziału	Bogusław Biliński	90-954 Łódź ul. Sienkiewicza 3	42	632-21-14	632-93-11	Powiat@lodzkiwschodni.pl
		ZUDP	dyrektor	Andrzej Bartos	90-002 Łódź ul. Tuwima 23	42	632-53-93	630-73-97	–
			przewodnicząca ZUDP, inspektor	Marianna Hikisz	90-954 Łódź ul. Sienkiewicza 3	42	632-98-28	–	Powiat@lodzkiwschodni.pl
8.	opoczyński	SP Wydział Geodezji, Kartografii, Katastru i Gospodarki Nier. PODGiK	geodeta powiatowy, dyrektor Wydziału	Adam Wąsik	26-300 Opoczno ul. Rolna 6	44	755-59-61	755-59-61	geodeta_opoczno@wp.pl
		ZUDP	geodeta powiatowy, dyrektor Wydziału	Adam Wąsik	26-300 Opoczno ul. Rolna 6	44	755-59-61	755-59-61	geodeta_opoczno@wp.pl
			inspektor	Elżbieta Elias	26-300 Opoczno ul. Rolna 6	44	755-59-61	755-59-61	geodeta_opoczno@wp.pl

Lp.	Powiat	Urząd Wydział	Stanowisko służbowe	Imię i nazwisko	Adres	Kier.	Tel.	Faks	E-mail
9.	pabianicki	Samodzielne stanowisko w SP PODGiK	geodeta powiatowy	Ryszard Staniszewski	95-200 Pabianice ul. Kościuszki 25	42	215-31-36	212-14-75	geodeta@podgik.pabianice.pl
			dyrektor PODGiK	Maciej Łuczak	95-200 Pabianice ul. Kościuszki 25	42	215-14-04, 215-18-20, 215-34-08	212-14-75	podgik@podgik.pabianice.pl
		Oddział PODGiK w Konstantynowie Łódzkim ZUDP	–	–	Urząd Miejski 95-050 Konstantynów Łódzki ul. Zgierska 2	42	211-42-88	–	–
10.	pajęczański	SP Wydział Geodezji, Kartografii, Katastru i Gospodarki Nier. PODGiK	geodeta powiatowy, naczelnik Wydziału	Stefan Tomala	98-330 Pajęczno ul. Parkowa 8/12	34	311-10-99 w. 221	311-10-99 w. 221	geospow@wp.pl
			kierownik PODGiK, inspektor	Adam Mucha	98-330 Pajęczno ul. Parkowa 8/12	34	311-10-99 w. 222	311-10-99 w. 222	geospow@wp.pl
		ZUDP	przewodniczący ZUDP, inspektor	Tomasz Koperski	98-330 Pajęczno ul. Parkowa 8/12	34	311-10-99 w. 225	311-10-99 w. 225	geospow@wp.pl
11.	piotrkowski	Powiatowy Zakład Geodezji i Kartografii PODGiK	geodeta powiatowy, kierownik PZGiK	Halina Caban	97-300 Piotrków Tryb. al. 3 Maja 33	44	732-31-39	732-31-43	geodezja@powiat-piotrkowski.pl
			kierownik PODGiK	Jadwiga Stasiewicz-Połońska	97-300 Piotrków Tryb. al. 3 Maja 33	44	732-31-40	732-31-43	geodezja@powiat-piotrkowski.pl
		ZUDP	przewodnicząca ZUDP	Jadwiga Stasiewicz-Połońska	97-300 Piotrków Tryb. al. 3 Maja 33	44	732-31-42	732-31-43	geodezja@powiat-piotrkowski.pl
12.	poddębicki	SP Wydział Geodezji, Kartografii i Gospodarki Nieruchomościami PODGK	p.o. geodety powiatowego, naczelnik Wydziału	Piotr Jankowski	99-200 Poddębice ul. Łęczycka 16	43	678-27-01, 678-28-05 w. 239	678-42-72	gp_podd@poczta.onet.pl
			kierownik PODGK	Piotr Jankowski	99-200 Poddębice ul. Łęczycka 16	43	678-27-01, 678-28-05 w. 239	678-42-72	gp_podd@poczta.onet.pl
		ZUDP	przewodniczący ZUDP	Piotr Jankowski	99-200 Poddębice ul. Łęczycka 16	43	678-27-01, 678-28-05 w. 239	678-42-72	gp_podd@poczta.onet.pl
13.	radomszczański	SP Wydział Geodezji	geodeta powiatowy	Janusz Prudło	97-500 Radomsko ul. Leszka Czarnego 22	44	683-36-06	683-43-35	geodezja@powiat.radomszczanski.pl
			specjalista ds. dokumentacji geodezyjnej i kart.	Zbigniew Zarzycki	97-500 Radomsko ul. Leszka Czarnego 22	44	683-48-69	683-43-35	osrodek@powiat.radomszczanski.pl
		ZUDP	przewodniczący ZUDP	Urszula Bukowska	97-500 Radomsko ul. Leszka Czarnego 22	44	683-48-69	683-43-35	
14.	rawski	SP Wydział Geodezji, Katastru i Gospodarki Nieruchomościami	geodeta powiatowy, dyrektor Wydziału	Stefan Goryczka	96-200 Rawa Maz. pl. Wolności 1	46	814-27-45	814-46-31	geodezja@powiatrawski.pl
		Oddział Dokumentacji Geodezyjno-Kart.	kierownik Oddziału	Grażyna Machnicka	96-200 Rawa Maz. pl. Wolności 1	46	814-27-45	814-46-31	geodezja@powiatrawski.pl
		ZUDP	starszy inspektor	Leon Muszyński	96-200 Rawa Maz. pl. Wolności 1	46	814-27-45	814-46-31	geodezja@powiatrawski.pl
15.	sieradzki	SP Wydział Geodezji, Kartografii, Katastru i Gospodarki Nier. PODGK	geodeta powiatowy	Wojciech Proszewski	98-200 Sieradz pl. Wojewódzki 3	43	822-38-36	822-78-61	sieradz.wg@wp.pl
			dyrektor	Janusz Majczak	98-200 Sieradz ul. Warnerczyka 1	43	822-57-71, 827-15-10	822-57-71	podgksieradz@pro.onet.pl
		ZUDP	geodeta powiatowy	Wojciech Proszewski	98-200 Sieradz pl. Wojewódzki 3	43	822-38-36	822-38-36	podgksieradz@pro.onet.pl
16.	skierniewicki	SP Wydział Geodezji, Katastru i Gospodarki Nieruchomościami	geodeta powiatowy, kierownik Wydziału	Anatol Juźwiuk	96-100 Skierniewice ul. Konstytucji 3 Maja 6	46	834-15-21	833-66-79	geodezja@powiat.skierniewice.pl
		PODGiK w strukturze WKIGN	kierownik Wydziału	Anatol Juźwiuk	96-100 Skierniewice ul. Konstytucji 3 Maja 6	46	834-16-69	833-66-79	geodezja@powiat.skierniewice.pl
		ZUDP	przewodniczący ZUDP	Teresa Sikora	96-100 Skierniewice ul. Konstytucji 3 Maja 6	46	834-16-23	833-66-79	geodezja@powiat.skierniewice.pl
17.	tomaszowski	SP Wydział Geodezji i Gospodarki Nieruchomościami	geodeta powiatowy, naczelnik Wydziału	Wacław Bernaciak	97-200 Tomaszów Maz. ul. Barlickiego 21/23	44	724-27-50, 724-60-19, 725-10-92 w. 45	–	geodezja@powiat-tomaszowski.pl
			kierownik PODGiK	Adelajda Karp	97-200 Tomaszów Maz. ul. Barlickiego 21/23	44	724-27-77 w. 109 lub 110	725-17-68	geodezja@powiat-tomaszowski.pl
		ZUDP	przewodniczący ZUDP, podinspektor	Bożena Greszel	97-200 Tomaszów Maz. ul. Barlickiego 21/23	44	724-27-77 w. 111	725-17-68	geodezja@powiat-tomaszowski.pl
18.	wieluński	SP Wydział Geodezji, Kartografii, Katastru i Gospodarki Nieruchomościami	geodeta powiatowy, naczelnik Wydziału	Waldemar Pęcherz	98-300 Wieluń pl. Kazimierza Wielkiego 2	43	843-33-02	843-33-02	geodezja@wielun.home.pl

Łódzkie Łódzkie Łódzkie Łódzkie Łódzkie Łódzkie Łódzkie Łódzkie Łódzkie Łódzkie Łódzkie Łódzkie Łódzkie Łódzkie Łódzkie Łódzkie

Lp.	Powiat	Urząd Wydział	Stanowisko służbowe	Imię i nazwisko	Adres	Kier.	Tel.	Faks	E-mail
19.	wieruszowski	PODGiK	kierownik	Lech Kopacki	98-300 Wieluń ul. Andrzeja Struga 1	43	843-39-19	843-39-19	podgik@ace.pl
		ZUDP	geodeta powiatowy	Waldemar Pęcherz	98-300 Wieluń ul. Andrzeja Struga 1	43	843-33-02	843-33-02	geodezja@wielun.home.pl
		SP Wydział Geodezji, Kartografii, Katastru i Gospodarki Nier.	geodeta powiatowy, naczelnik Wydziału	Krystyna Nawrocka	98-400 Wieruszów ul. Rynek 1/7	62	78-319-98	784-17-68	geodezja-wier@post.pl
20.	zduńskowolski	PODGiK	jw.	jw.	jw.	jw.	jw.	jw.	jw.
		ZUDP	inspektor	Tadeusz Solecki	98-400 Wieruszów ul. Rynek 1/7	62	784-17-68	784-17-68	geodezja-wier@post.pl
		SP Wydział Geodezji, Kartografii, Katastru i Gospodarki Nier.	geodeta powiatowy, naczelnik Wydziału	Andrzej Legendź	98-220 Zduńska Wola ul. Królewska 10	43	823-20-79	823-20-79	alegendz@wp.pl
21.	zgierski	PODGiK	kierownik PODGiK	Wawrzyniec Słowiński	98-220 Zduńska Wola ul. Żeromskiego 10a	43	823-44-29	823-44-29	geodezja@powiatzdunskowolski.pl
		ZUDP	kierownik	Wawrzyniec Słowiński	98-220 Zduńska Wola ul. Żeromskiego 10a	43	823-44-29	823-44-29	-
		SP Wydział Geodezji, Kartografii, Katastru i Nieruchomości	geodeta powiatowy, naczelnik Wydziału	Zdzisław Ziąbka	95-100 Zgierz ul. Sadowa 6a	42	715-06-40, 719-02-63	719-02-63	geodeta@geo.powiat.zgierz.pl
22.	m. Łódź	Oddział Zasobu Geodezyjnego i Kart.	kierownik Oddziału	Jerzy Kowalczyk	95-100 Zgierz ul. Sadowa 6a	42	715-06-43, 719-02-63	719-02-63	jkowalczyk@geo.wiat.zgierz.pl
		ZUDP	przewodniczący ZUDP	Jerzy Kowalczyk	95-100 Zgierz ul. Sadowa 6a	42	715-06-43, 715-06-42, 719-02-63	719-02-63	jkowalczyk@geo.wiat.zgierz.pl, zudp@geo.powiat.zgierz.pl
		Urząd Miasta Łodzi Wydział Geodezji, Katastru i Inwentaryzacji	dyrektor Wydziału	Wojciech Dykowski	90-004 Łódź ul. Piotrkowska 104	42	638-42-69	638-42-42	wdykowsk@poczta.um.lodz.pl
23.	m. Piotrków Trybunalski	MODGiK	dyrektor MODGiK	Jan Schnerch	90-113 Łódź ul. Traugutta 21/23	42	637-47-36	637-48-77	j.schnerch@modgik.lodz.pl
		ZUDP	przewodniczący ZUDP, inspektor	Stefan Żochowski	90-113 Łódź ul. Traugutta 21/23	42	637-47-12	637-48-77	-
		Urząd Miasta w Piotrkowie Tryb. Referat Geodezji, Kartografii i Katastru	geodeta miejski	Arkadiusz Bobras	97-300 Piotrków Tryb. ul. Szkolna 28	44	732-18-05	732-18-35	a.bobras@piotrkow.pl
24.	m. Skierniewice	MODGiK	inspektor ds. koordynacji prac MODGiK	Krzysztof Studziur	97-300 Piotrków Tryb. ul. Szkolna 28	44	732-18-11	732-18-35	a.bobras@piotrkow.pl
		ZUDP	inspektor ds. uzgadniania projektów sieci uzbrojenia terenu	Małgorzata Kamińska	97-300 Piotrków Trybunalski ul. Szkolna 28	44	732-18-03	732-18-35	a.bobras@piotrkow.pl
		Urząd Miasta Wydział Geodezji, Katastru, Gospodarki Nier. i Rolnictwa	geodeta miejski, naczelnik Wydziału	Antoni Twarkowski	96-100 Skierniewice ul. Rynek 1	46	833-26-79	833-42-44	gg@skierniewice.um.gov.pl
		PODGiK w ramach Wydziału	geodeta miejski, naczelnik Wydziału	Antoni Twarkowski	96-100 Skierniewice ul. Rynek 1	46	833-26-79	833-42-44	gg@skierniewice.um.gov.pl
		ZUD	przewodniczący	Lech Susik	jw.	jw.	jw.	jw.	jw.

Województwo małopolskie

Lp.	Powiat	Urząd Wydział	Stanowisko służbowe	Imię i nazwisko	Adres	Kier.	Tel.	Faks	E-mail
1.	bocheński	SP Wydział Geodezji, Kartografii, Katastru i Gospodarki Nier.	geodeta powiatowy, naczelnik Wydziału	Stanisław Wiśniowski	32-700 Bochnia ul. Kazimierza Wielkiego 31	14	612-34-40 w. 342, 612-59-49	-	geodezja@bochnia.starostwo.gov.pl
		PODGiK	inspektor, kierownik PODGiK	Henryk Chłopek	32-700 Bochnia ul. Kazimierza Wielkiego 31	14	612-34-40 w. 340, 612-59-49	-	geodezja@bochnia.starostwo.gov.pl
		ZUDP	główny specjalista, przewodniczący ZUDP	Elżbieta Piś	32-700 Bochnia ul. Kazimierza Wielkiego 31	14	612-34-40 w. 335, 612-59-49	-	geodezja@bochnia.starostwo.gov.pl
2.	brzeski	SP Wydział Geodezji, Kartografii, Katastru i Gospodarki Nier.	geodeta powiatowy	Tadeusz Babicz	32-800 Brzesko ul. Głowackiego 51	14	663-25-35	663-25-35	odgikbrzesko@op.pl
		PODGiK	kierownik PODGiK	Halina Mucha	32-800 Brzesko ul. Głowackiego 51	14	663-01-84	663-25-35	odgikbrzesko@op.pl
		ZUDP	przewodniczący ZUDP	Alina Obal	32-800 Brzesko ul. Głowackiego 51	14	663-01-84	663-25-35	odgikbrzesko@op.pl
3.	chrzanowski	PODGiK	geodeta powiatowy	Dorota Dubikowska	32-500 Chrzanów ul. Zielona 20, koresp.: 32-500 Chrzanów ul. Partyzantów 2	32	623-46-05 w. 100 lub 200	623-46-05	podgik@powiat-chrzanowski.pl
		PODGiK	dyrektor PODGiK	Dorota Dubikowska	32-500 Chrzanów ul. Zielona 20, koresp.: 32-500 Chrzanów ul. Partyzantów 2	32	623-46-05 w. 100 lub 200	623-46-05	podgik@powiat-chrzanowski.pl

Lp.	Powiat	Urząd Wydział	Stanowisko służbowe	Imię i nazwisko	Adres	Kier.	Tel.	Faks	E-mail
		ZUDP	geodeta powiatowy, dyrektor PODGiK	Dorota Dubikowska	32-500 Chrzanów ul. Zielona 20, koresp.: 32-500 Chrzanów ul. Partyzantów 2	32	623-46-05 w.100 lub 200	623-46-05	podgik@ powiat-chrzanowski.pl
4.	dąbrowski	SP Wydział Geodezji, Kartografii Katastru i Gospodarki Nier. PODGiK	geodeta powiatowy	Jolanta Janusiewicz	33-200 Dąbrowa Tarnowska ul. Berka Joselewicza 5	14	642-24-31 w. 212	642-22-29	janusiewiczj@wp.pl
		ZUDP	kierownik PODGK	Mieczysław Patyna	33-200 Dąbrowa Tarnowska ul. Berka Joselewicza 5	14	642-24-31 w. 214	642-22-29	odgik.dt@wp.pl
		ZUDP	inspektor	Zbigniew Kozuch	33-200 Dąbrowa Tarnowska ul. Berka Joselewicza 5	14	642-24-31 w. 217	642-22-29	odgik.dt@wp.pl
5.	gorlicki	SP Wydział Geodezji, Katastru i Gospodarki Nieruchomościami PODGiK	geodeta powiatowy	Krystyna Jeleń-Niezgoda	38-300 Gorlice ul. 11 Listopada 6	18	353-53-80 w. 240	353-44-44	florianw@ poczta.onet.pl
		ZUDP	kierownik PODGiK	Stefan Wachowicz	38-300 Gorlice ul. 11 Listopada 6	18	354-07-80 w. 14	353-44-44	wstefan@op.pl
		ZUDP	przewodniczący ZUDP	Leopold Ciślak	38-300 Gorlice ul. 11 Listopada 6	18	353-53-80 w. 247	353-44-44	-
6.	krakowski	SP Wydział Geodezji, Kartografii, Katastru i Gospodarki Nier. PODGiK	geodeta powiatowy, dyrektor Wydziału	Halina Szląpa	30-037 Kraków al. Słowackiego 20	12	633-59-77	633-52-94	pbdgik_krakow@ pro.onet.pl
		ZUDP	kierownik PODGiK	Adam Kluba	30-508 Kraków ul. Przy Moście 1	12	656-57-26	656-09-81	pbdgik_krakow@ pro.onet.pl
		ZUDP	przewodniczący ZUDP	Urszula Damaszka	30-508 Kraków ul. Przy Moście 1	12	656-21-88	656-09-81	pbdgik_krakow@ pro.onet.pl
7.	limanowski	SP Wydział Geodezji Gospodarki Gruntami i Katastru PODGiK	geodeta powiatowy, dyrektor Wydziału	Antoni Kmon	34-600 Limanowa ul. J. Marka 9	18	337-58-13	337-33-52	geodezja@ powiat.limanowa.pl
		ZUDP	dyrektor PODGK	Zdzisława Kmon	34-600 Limanowa ul. Matki Boskiej Bolesnej 10	18	337-00-80	337-16-48	podgk@ powiat.limanowa.pl
		ZUDP	p.o. przewodniczącego ZUDP	Helena Kołodziej	34-600 Limanowa ul. Matki Boskiej Bolesnej 10	18	337-00-82	337-16-48	podgk@ powiat.limanowa.pl
8.	miechowski	SP Wydział Geodezji, Kartografii, Katastru i Nieruchomości	naczelnik Wydziału	Małgorzata Pasek	32-200 Miechów ul. Raclawicka 12	41	382-11-10	382-11-18	malgorzata.pasek@ powiat.miechow.pl, geodezja@ powiat.miechow.pl
		PODGiK	naczelnik Wydziału	Małgorzata Pasek	32-200 Miechów ul. Raclawicka 12	41	382-11-27	383-23-50	podgk@miechow.pl
		ZUDP	naczelnik Wydziału	Małgorzata Pasek	32-200 Miechów ul. Raclawicka 12	41	382-11-26	383-23-50	geodezja@ powiat.miechow.pl
9.	myślenicki	SP Wydział Geodezji, Kartografii, Katastru i Nieruchomości	geodeta powiatowy, kierownik Wydziału	Jacek Kopta	32-400 Myślenice ul. Słowackiego 36	12	272-15-28	272-01-25	geodezja@ powiat-myslenice.pl
		PODGiK	kierownik PODGiK	Jan Polewka	32-400 Myślenice ul. Słowackiego 36	12	274-24-31	274-40-70	podgik@ geodezja.myslenice.pl
		ZUDP	przewodniczący ZUDP, inspektor	Krzysztof Tabaszewski	32-400 Myślenice ul. Słowackiego 36	12	272-15-28	274-40-70	geodezja@powiat- myslenice.pl, podgik@ geodezja.myslenice.pl
10.	nowosądecki	SP Wydział Geodezji Kartografii, Katastru i Nieruchomości	dyrektor	Marian Ryczek	33-300 Nowy Sącz ul. Strzelecka 1	18	547-28-80	547-28-82	ryczek@starostwo. nowy-sacz.pl
		PODGiK	kierownik	Wojciech Jacenik	33-300 Nowy Sącz ul. Strzelecka 1	18	547-28-80	547-28-82	jacenik@ starostwo.nowy-sacz.pl
		ZUDP	dyrektor	Marian Ryczek	33-300 Nowy Sącz ul. Strzelecka 1	18	547-28-80	547-28-82	ryczek@ starostwo.nowy-sacz.pl
11.	nowotarski	SP Wydział Geodezji, Katastru i Gospodarki Nieruchomościami PODGiK	naczelnik Wydziału	Krzysztof Sanek	34-400 Nowy Targ ul. Konfederacji Tatrzańskiej 1a	18	264-94-75	264-94-75	geodezja@ nowotarski.pl
		ZUDP	kierownik PODGK	Elżbieta Łabuzek	34-400 Nowy Targ ul. Konfederacji Tatrzańskiej 1a	18	266-59-33	266-31-74	podgk@nowotarski.pl
		ZUDP	przewodniczący ZUDP	Antoni Kolasa	34-400 Nowy Targ ul. Konfederacji Tatrzańskiej 1a	18	266-31-74	266-31-74	-
12.	olkuski	SP Wydział Geodezji, Kartografii i Katastru PODGiK	dyrektor Wydziału	Maria Madej	32-300 Olkusz ul. Mickiewicza 2	32	647-67-00	643-04-90	geodezja@sp.olkusz.pl
		ZUDP	kierownik PODGiK	Jolanta Opalska	32-300 Olkusz ul. Mickiewicza 2	32	645-48-19	643-04-90	geodezja@sp.olkusz.pl
		ZUDP	kierownik	Jolanta Opalska	32-300 Olkusz ul. Mickiewicza 2	32	645-48-19	643-04-90	geodezja@sp.olkusz.pl
13.	oświęcimski	SP Wydział Geodezji, Kartografii i Gospodarki Nieruchomościami	geodeta powiatowy, naczelnik Wydziału GKiGN	Katarzyna Huptys	32-600 Oświęcim ul. Jagiełły 31	33	843-44-76	843-44-76	katarzynahuptys@ poczta.fm

Lp.	Powiat	Urząd Wydział	Stanowisko służbowe	Imię i nazwisko	Adres	Kier.	Tel.	Faks	E-mail
14.	proszowicki	PODGiK	zastępca naczelnika Wydziału GKIGN	Wioletta Nowak	32-600 Oświęcim ul. Jagiełły 23	33	842-55-81	842-55-81	wiolettanowak@poczta.fm
		ZUDP	inspektor	Beata Dwornik	32-600 Oświęcim ul. Jagiełły 23	33	842-55-81	842-55-81	-
		brak wydziału (samodzielne stanowisko) PODGiK	geodeta powiatowy	Wojciech Ciałowicz	32-100 Proszowice ul. 3 Maja 72	12	386-10-63	386-29-33	geodetapow@wp.pl
15.	suski	PODGiK	kierownik	Zbigniew Wójcik	32-100 Proszowice ul. 3 Maja 72	12	386-02-50	386-12-40	starosta@proszowice.upow.gov.pl
		ZUDP	geodeta powiatowy, przewodniczący ZUDP	Wojciech Ciałowicz	32-100 Proszowice ul. 3 Maja 72	12	386-10-63	386-29-33	geodetapow@wp.pl
		SP Wydział Geodezji, Kartografii, Katastru i Gospodarki Mieniem	geodeta powiatowy, naczelnik Wydziału	Wit Bober	34-200 Sucha Beskidzka ul. Mickiewicza 19	33	874-33-31	874-25-11	-
16.	tarnowski	PODGiK	kierownik PODGiK	Wit Bober	34-200 Sucha Beskidzka ul. Mickiewicza 19	33	874-33-31	874-25-11	-
		ZUDP	przewodniczący ZUDP	Zdzisław Nowak	34-200 Sucha Beskidzka ul. Mickiewicza 19	33	874-18-27 w. 24	874-25-11	-
		SP Wydział Geodezji, Katastru i Gospodarki Nieruchomościami	naczelnik Wydziału	Wojciech Jasiniak	33-100 Tarnów ul. Nowa 3	14	631-64-50	622-06-42	geogon@poczta.onet.pl
17.	tatrzański	PODGiK	kierownik	Kazimierz Kiełkowicz	33-100 Tarnów ul. Nowa 3	14	631-64-65	622-06-42	ptotarnow@poczta.onet.pl
		ZUDP	przewodniczący ZUDP	Franciszek Brożek	33-100 Tarnów ul. Nowa 3	14	63-16-460	622-06-42	geogon@poczta.onet.pl
		SP Wydział Geodezji, Kartografii, Katastru i Gospodarki Nier. i Gospodarki Nier. PODGK	naczelnik Wydziału, p.o. geodeta powiatowy	Jerzy Sowiński	34-500 Zakopane ul. Chramcówki 15	18	201-71-00	201-71-04	-
18.	wadowicki	PODGiK	kierownik	Józef Stopka	34-500 Zakopane ul. Chramcówki 15	18	201-43-72	201-71-04	podgk@poczta.onet.pl
		ZUDP	przewodniczący powiatowego ZUDP	Barbara Horecka	34-500 Zakopane ul. Chramcówki 15	18	201-53-46	201-53-46	-
		PODGiK	geodeta powiatowy	Ryszard Zwierz	34-100 Wadowice ul. Mickiewicza 24	33	823-47-65	823-47-65	podgik.wadowice@wp.pl
19.	wielicki	PODGiK	kierownik PODGiK	Ryszard Zwierz	34-100 Wadowice ul. Mickiewicza 24	33	823-47-65	823-47-65	podgik.wadowice@wp.pl
		ZUDP	inspektor	Krystyna Ficek	34-100 Wadowice ul. Mickiewicza 24	33	823-47-65	823-47-65	-
		SP Referat Geodezji	kierownik Referatu	Zofia Ślusarczyk	32-020 Wieliczka ul. Kilińskiego 5	12	288-23-37	288-23-38	geodeta@starostwo.wieliczka.pl
20.	m. Kraków	PBDGiK	kierownik	Artur Karpiński	32-020 Wieliczka ul. Kilińskiego 5	12	288-23-39	288-23-39	geodezja@starostwo.wieliczka.pl
		ZUDP	przewodniczący ZUDP	Marta Szymczak-Dobrowolska	32-020 Wieliczka ul. Kilińskiego 5	12	288-23-36 w. 11	288-23-38	geodezja@starostwo.wieliczka.pl
		Urząd Miasta Krakowa Wydział Geodezji ODGiK	geodeta miejski dyrektor Wydziału	Maria Kolińska	31-526 Kraków ul. Grunwaldzka 8	12	411-13-03	411-64-25	nalepaja@um.krakow.pl
21.	m. Nowy Sącz	PODGiK	kierownik	Halina Pac	31-526 Kraków ul. Grunwaldzka 8	12	411-11-25	411-11-25	pacha@um.krakow.pl
		ZUDP	przewodniczący	Halina Pac	31-526 Kraków ul. Grunwaldzka 8	12	411-11-25, 411-65-77	411-11-25	pacha@um.krakow.pl
		Urząd Miasta Nowego Sącza, Wydział Geodezji, Gospodarki Nier. i Mieszkalnictwa	dyrektor Wydziału	Marek Piszczek	33-300 Nowy Sącz ul. Szwedzka 5	18	443-53-26	443-53-26	-
22.	m. Tarnów	PODGiK	kierownik	Wojciech Jacenik	33-300 Nowy Sącz ul. Strzelecka 1	18	547-28-80	547-28-82	jacenik@starostwo.nowy-sacz.pl
		ZUDP	dyrektor	Marian Ryczek	33-300 Nowy Sącz ul. Strzelecka 1	18	547-28-80	547-28-82	ryczek@starostwo.nowy-sacz.pl
		Urząd Miasta Tarnowa Wydział Geodezji i Gospodarowania Nieruchomościami Grodzki ODGiK	dyrektor Wydziału	Jerzy Hejman	33-100 Tarnów ul. Nowa 4	14	631-27-62	631-27-71	j.hejman@umt.tarnow.pl
			zastępca dyrektora Wydziału	Bogdan Bednarz	33-100 Tarnów ul. Nowa 4	14	631-27-62	631-27-71	b.bednarz@umt.tarnow.pl
			zastępca dyrektora Wydziału	Bogdan Bednarz	33-100 Tarnów ul. Nowa 4	14	631-27-62	631-27-71	b.bednarz@umt.tarnow.pl

Województwo mazowieckie									
Lp.	Powiat	Urząd Wydział	Stanowisko służbowe	Imię i nazwisko	Adres	Kier.	Tel.	Faks	E-mail
1.	białobrzeski	SP Wydział Geodezji, Budownictwa i Archit. PODGiK	naczelnik Wydziału	Tadeusz Kacprzak	26-800 Białobrzegi pl. Zygmunta Starego 9	48	613-23-08	613-34-20	geodezja@bialobrzegipowiat.pl
		PODGiK	kierownik	Bożena Kierczak	26-800 Białobrzegi pl. Zygmunta Starego 9	48	613-31-86	613-31-86	podgk@bialobrzegipowiat.pl
		ZUDP	przewodnicząca ZUDP	Bożena Kierczak	26-800 Białobrzegi pl. Zygmunta Starego 9	48	613-31-86	613-31-86	podgk@bialobrzegipowiat.pl

Lp.	Powiat	Urząd Wydział	Stanowisko służbowe	Imię i nazwisko	Adres	Kier.	Tel.	Faks	E-mail
2.	ciechanowski	SP Wydział Geodezji, Kartografii, Katastru i Gospodarki Nier. POZGK	geodeta powiatowy	Adam Michalski	06-400 Ciechanów ul. 17 Stycznia 7	23	672 1437	672 2945	januszgl@box.ids.pl
			kierownik POZGK	Wiesław Niedziałkowski	06-400 Ciechanów ul. Wyzwolenia 10a	23	673-24-88	–	–
		ZUDP	przewodniczący ZUD	Janusz Kocot	06-400 Ciechanów ul. Wyzwolenia 10a	23	673-26-22	–	–
3.	garwoliński	SP Wydział Geodezji, Kartografii, Katastru i Gospodarki Nier. PODGiK	geodeta powiatowy, dyrektor Wydziału	Szczepan Cichecki	08-400 Garwolin ul. Staszica 15	25	684-32-61	684-30-10	–
			kierownik PODGiK, zastępca dyr. Wydziału	Małgorzata Serzysko	08-400 Garwolin ul. Staszica 15	25	682-34-27	684-30-10	–
		ZUDP	inspektor, przewodnicząca ZUDP	Romana Trzpił	08-400 Garwolin ul. Staszica 15	25	682-43-51	684-30-10	–
4.	gostyniński	SP Wydział Geodezji Kartografii, Katastru i Nieruchomości	geodeta powiatowy	Stanisław Skiba	09-500 Gostynin ul. Parkowa 32 (adres tymczasowy)	24	235-85-09	–	witekgest@wp.pl
		PODGiK w strukturze WGKKiN	geodeta powiatowy, specjalista	Stanisław Skiba Janina Tencer	09-500 Gostynin ul. Parkowa 32 (adres tymczasowy)	24	235-85-09, 235-24-84	– 235-24-84	witekgest@wp.pl
		ZUDP	geodeta powiatowy, specjalista	Stanisław Skiba Grażyna Kubicka	09-500 Gostynin ul. Parkowa 32 (adres tymczasowy)	24	235-85-09, 235-85-06	– –	witekgest@wp.pl
5.	grodziski	SP Wydział Geodezji, Kartografii i Gospodarki Nieruchomościami	geodeta powiatowy	Maria Iwanek	05-825 Grodzisk Maz. ul. Kościuszki 30	22	755-52-24 w. 234	724-30-49	starostwo@powiat-grodziski.pl
		PODGiK	kierownik PODGiK	Ewa Stawińska	05-825 Grodzisk Maz. ul. Kilińskiego 27	22	755-21-02	–	–
		ZUDP	przewodniczący ZUDP	Piotr Zieliński	05-825 Grodzisk Maz. ul. Kościuszki 32	22	755-53-73	–	–
6.	grójecki	SP Wydział Geodezji i Budownictwa	geodeta powiatowy	Anna Wyszryńska	05-600 Grójec ul. Piłsudskiego 59	48	664-37-51 w. 27, 670-44-07	670-44-07	starostwo@grojec.pl
		ODGiK	–	–	05-600 Grójec ul. Piłsudskiego 59	48	664-33-75	664-33-75	starostwo@grojec.pl
		ZUDP	geodeta powiatowy, przewodniczący ZUDP	Anna Wyszryńska	05-600 Grójec ul. Piłsudskiego 59	48	670-44-07	670-44-07	starostwo@grojec.pl
7.	kozienski	SP Wydział Geodezji, Kartografii, Katastru i Nieruchomości	naczelnik Wydziału, p.o. geodety powiatowego	Danuta Sznajder	26-900 Kozienice ul. Sikorskiego 8a	48	614-63-04	611-01-81	geodezja@powiatkozienice.pl
		Gospodarstwo Pomocnicze – PODGiK	kierownik Ośrodka	Mariusz Szczepanik	26-900 Kozienice ul. Sikorskiego 8a	48	611-01-80	611-01-81	–
		ZUDP	przewodniczący ZUD	Danuta Sznajder	26-900 Kozienice ul. Sikorskiego 8a	48	614-64-05	614-64-05	–
8.	legionowski	SP Wydział Geodezji i Gospodarki Nier. PODGiK	geodeta powiatowy	Tomasz Myśliński	05-119 Legionowo ul. gen. Sikorskiego 11	22	774-20-17 w. 114	–	geodeta@powiat-legionowski.pl
			kierownik	Wiesław Świątek	05-119 Legionowo ul. gen. Sikorskiego 11	22	784-38-28, 774-20-17 w. 156	–	–
		ZUDP	przewodniczący ZUDP, inspektor	Maja Szklarz	05-119 Legionowo ul. gen. Sikorskiego 11	22	774-20-17 w. 162	–	–
9.	lipski	SP Wydział Geodezji, Kartografii, Katastru i Nieruchomości	geodeta powiatowy, naczelnik Wydziału	Zofia Gora	27-300 Lipsko Rynek 1	48	378-04-03	378-11-50	–
		PODGiK	naczelnik Wydziału	Zofia Gora	27-300 Lipsko Rynek 1	48	378-11-51 w. 35	–	–
		ZUDP	naczelnik Wydziału	Zofia Gora	27-300 Lipsko Rynek 1	48	378-11-51 w. 35	–	–
10.	łosicki	SP Referat Geodezji, Katastru i Nier. PODGiK	geodeta powiatowy	Lidia Kotowska-Ptaszyńska	08-200 Łosice ul. Krasickiego 1	83	357-27-23	357-27-23	powiat@losice.pl
			kierownik Ośrodka	Walerian Chlebiński	08-200 Łosice ul. Krasickiego 1	83	357-33-80	357-27-23	powiat@losice.pl
		ZUDP	kierownik	Elżbieta Pietruczuk	08-200 Łosice ul. Krasickiego 1	83	359-03-34	357-27-23	powiat@losice.pl
11.	makowski	SP Wydział Geodezji, Kartografii, Katastru i Gospodarki Nier. w ramach ODGiK wieloos. stanow. pracy	geodeta powiatowy, dyrektor Wydziału	Józef Iwiński	06-200 Maków Maz. ul. Mickiewicza 30	29	717-11-39	717-11-39	geomakow@geodezja.pl
		ZUDP	inspektor	Grzegorz Bochenek	06-200 Maków Maz. ul. Mickiewicza 30	29	717-07-55	717-07-55	geomakow@geodezja.pl
			przewodniczący ZUDP	Józef Iwiński	06-200 Maków Maz. ul. Mickiewicza 30	29	717-11-39	717-11-39	geomakow@geodezja.pl
12.	miński	SP Wydział Geodezji i Gospodarki Nier. PODGiK	geodeta powiatowy, naczelnik Wydziału	Jolanta Nadłonek	05-300 Mińsk Maz. ul. Kościuszki 3	25	759-03-18	758-42-05 w. 46	geodeta@powiatminski.pl
			kierownik	Marek Ślęzak	05-300 Mińsk Maz. ul. Kościuszki 3	25	758-74 38	758 42 05 w. 13	podgik@powiatminski.pl
		ZUDP	inspektor	Krystyna Wilk	05-300 Mińsk Maz. ul. Kościuszki 3	25	758-74-34	758-42-05 w. 46	podgik@powiatminski.pl

mazowieckie

mazowieckie

mazowieckie

mazowieckie

mazowieckie

mazowieckie

mazowieckie

Lp.	Powiat	Urząd Wydział	Stanowisko służbowe	Imię i nazwisko	Adres	Kier.	Tel.	Faks	E-mail
13.	mławski	SP Wydział Geodezji, Katastru i Gospodarki Nieruchomościami	dyrektor Wydziału	Stanisław Michaluk	06-500 Mława ul. Stary Rynek 10	23	655-07-97	655-26-22	geodezja@powiatmlawski.pl
		ZUDP	inspektor	Arkadiusz Głazewski	06-500 Mława ul. Stary Rynek 10	23	655-25-41	655-26-22	geodezja@powiatmlawski.pl
14.	nowodworski	SP Wydział Geodezji i Gospodarki Nier. PODGiK	geodeta powiatowy	Mieczysław Wilkosz	05-100 Nowy Dwór Maz. ul. Zakroczymska 30	22	775-40-24	775-41-72	nieruchomosci@starostwo.ndm.pl
			p.o. kierownika	Monika Kijanowska	05-100 Nowy Dwór Maz. ul. Zakroczymska 30	22	775-40-24	775-41-72	podgik@starostwo.ndm.pl
		ZUDP	geodeta powiatowy	Mieczysław Wilkosz	05-100 Nowy Dwór Maz. ul. Zakroczymska 30	22	775-40-24	775-41-72	podgik@starostwo.ndm.pl
15.	ostrołęcki	SP Wydział Geodezji, Budownictwa i Gospodarki Nier. PODGiK	geodeta powiatowy, dyrektor Wydziału	Kazimierz Biedrzycki	07-410 Ostrołęka ul. Szpitalna 2	29	764-67-89	764-32-85	geodeta@geodezja.powiat.ostroleka.pl
			kierownik Ośrodka	Jadwiga Białczak	07-410 Ostrołęka ul. Gorbatowa 15,	29	760-22-66	760-22-66	podgik@geodezja.powiat.ostroleka.pl
		ZUDP	przewodniczący ZUDP	Danuta Kołakowska	07-410 Ostrołęka ul. Gorbatowa 15	29	760-22-66	760-22-66	zud@geodezja.powiat.ostroleka.pl
16.	ostrowski	SP Wydział Geodezji i Gospodarki Nier. PODGiK	naczelnik Wydziału	Halina Łojewska	07-300 Ostrów Maz. ul. 3 Maja 51	29	746-82-01	746-22-32	-
			kierownik PODGiK	Wojciech Kamiński	07-300 Ostrów Maz. ul. B. Prusa 3	29	745-47-11	745-47-11	-
		ZUDP	przewodniczący ZUDP	Wojciech Kamiński	07-300 Ostrów Maz. ul. B. Prusa 3	29	745-47-11	745-47-11	-
17.	otwocki	SP Referat Geodezji i Kartografii	p.o. geodety powiatowego, kierownik Referatu	Krzysztof Golebiowska-Cyra	05-400 Otwock ul. Górna 13	22	779-32-95	779-32-95	rgikotwock@o2.pl
		PODGiK	kierownik	Mieczysław Mazek	05-400 Otwock ul. Górna 13	22	779-45-33	779-45-33	podgik-otwock@post.pl
		ZUDP	kierownik	Krzysztof Wąsowski	05-400 Otwock ul. Górna 13	22	779-32-95	779-32-95	-
18.	piaseczyński	Biuro Geodety Powiatowego PODGiK	geodeta powiatowy i przewodniczący ZUD	Barbara Gutowska	05-500 Piaseczno ul. Chyliczkowska 14	22	757-28-93	757-28-93	-
			dyrektor PODGiK	Jacek Nowicki	05-500 Piaseczno ul. Chyliczkowska 14	22	757-28-93	757-28-93	podgikpiaseczno@wp.pl
19.	płocki	SP Wydział Geodezji i Gospodarki Nier. PODGiK	geodeta powiatowy, zastępca dyr. Wydziału	Feliks Wrzosek	09-400 Płock ul. Bielska 59	24	262-56-97 w. 196	262-21-61	-
			dyrektor	Piotr Jarzębowski	09-400 Płock ul. Bielska 59	24	262-56-97 w. 147	262-56-97 w. 176	-
		ZUDP	przewodniczący ZUDP	Leszek Majewski	09-400 Płock ul. Bielska 59	24	262-56-97 w. 177	262-21-61	-
20.	płoński	SP Wydział Geodezji Katastru i Gospodarki Nieruchomościami PODGiK	geodeta powiatowy, naczelnik Wydziału	Jacek Dadan	09-100 Płońsk ul. Płocka 39	23	662-77-64 w. 22	662-38-16	geodezja@powiat_plonski.pl
			kierownik PODGiK	Bogumiła Walczewska	09-100 Płońsk ul. Płocka 39	23	662-77-64 w. 17	662-38-16	geodezja@powiat_plonski.pl
		ZUDP	przewodniczący ZUDP	Jacek Dadan	09-100 Płońsk ul. Płocka 39	23	662-77-64 w. 22	662-38-16	geodezja@powiat_plonski.pl
21.	pruszkowski	Wydział Geodezji i Gospodarki Nier. PODGiK	p.o. naczelnika	Krzyszyna Kunicka	05-800 Pruszków ul. Kraszewskiego 14/16	22	738-15-71	738-15-76	k.kunicka@powiat-pruszkow.pl
			kierownik	Józef Michalski	05-800 Pruszków ul. Kraszewskiego 14/16	22	738-15-18	738-15-10	l.podsiadly@powiat.pruszkow.pl
		ZUDP	przewodniczący	Bożena Szereda	05-800 Pruszków ul. Kraszewskiego 14/16	22	728-84-24	738-15-10	l.podsiadly@powiat.pruszkow.pl
22.	przasnyski	Wydział Geodezji, Kartografii, Katastru i Gospodarki Nier. PODGiK – wieloosobowe stanowisko ds. PZGiK w WGKKiGN	geodeta powiatowy, dyrektor Wydziału	Wiesław Janusz Potrapeluk	06-300 Przasnysz ul. Św. Stanisława Kostki 5	29	756-36-16 w. 219	-	geoprzasnysz@geo.pl
			starszy inspektor pełniący obowiązki kierownika	Anna Czaplicka	06-300 Przasnysz ul. Św. Stanisława Kostki 5	29	756-36-16 w. 224	-	geoprzasnysz@geo.pl
		ZUDP	przewodniczący ZUDP, starszy inspektor	Barbara Wasąznik	06-300 Przasnysz ul. Św. Stanisława Kostki 5	29	756-36-16 w. 222	-	geoprzasnysz @geo.pl
23.	przysuski	SP Wydział Geodezji, Kartografii, Katastru i Gospodarki Nier. PODGiK	p.o. geodety powiatowego	Kazimierz Grudziecki	26-400 Przysucha al. WOP 10	48	675-23-39	675-36-72	starostwo@przysucha.pl
			kierownik PODGiK	Kazimierz Grudziecki	26-400 Przysucha al. WOP 10	48	675-23-39	675-36-72	starostwo@przysucha.pl
		ZUDP	przewodniczący ZUDP	Wiesław Szymczyk	26-400 Przysucha al. WOP 10	48	675-23-39	675-36-72	starostwo@przysucha.pl
24.	pułtusk	SP Wydział Geodezji i Gospodarki Nier. Powiatowy Zasób Geodezyjny i Kartograficzny	dyrektor Wydziału	Stella Niedzielska	06-100 Pułtusk ul. Białowiejska 5	23	692-03-86	692-52-77	starostwopultusk@poczta.onet.pl
			kierownik Oddziału Zasobu Geodezyjno-Kartograficznego	Kazimierz Król	06-100 Pułtusk ul. Białowiejska 5	23	692-08-28	692-52-77	starostwopultusk@poczta.onet.pl



Moc zielonego przycisku Océ

Wydajna obsługa wielkoformatowych zadań w kolorze jest niezwykle prosta. Łatwe kopiowanie i skanowanie do pliku. Prosty sposób dostarczania zadań. Łatwa obsługa nośników. Wygodny panel sterowania.

Wielofunkcyjny system Océ TCS400 obejmuje moduł drukujący, jednostkę skanującą oraz zintegrowany kontroler Océ Power Logic®, który pozwala na szybką, równoległą obsługę złożonych zadań. Doświadcz niezwyklej prostoty kopiowania w kolorze...
Doświadcz mocy zielonego przycisku Océ.



Wielofunkcyjny system **Océ** TCS400




www.oce.com.pl info@oce.com.pl

Océ Poland Ltd. Sp. z o.o. Warszawa, ul. Bitwy Warszawskiej 1920 r. nr 7, tel. (0-22) 500 21 00, fax (0-22) 500 21 10;
Gdynia tel./fax (0-58) 661 28 17; **Katowice** tel./fax (0-32) 259 25 16; **Kraków** tel./fax (0-12) 427 24 73;
Poznań tel./fax (0-61) 831 12 81; **Szczecin** tel./fax (0-91) 81 43 353; **Wrocław** tel./fax (0-71) 781 77 70

Wszystkie nazwy produktów wymienionych w niniejszej reklamie stanowią znaki handlowe lub zarejestrowane znaki handlowe odpowiednich właścicieli.



**Printing for
Professionals**



Im dalej w las, tym więcej szczegółów.

Problem ze szczegółowymi danymi, to ich szczegółowość.

Dopiero na wielkim formacie wysokiej jakości wydruków, wszystko staje się jasne.

Drukarki wielkoformatowe HP Designjet drukują z wyjątkową dokładnością linii

i nasyceniem koloru – wydruk po wydruku – nawet przy 1,52 m szerokości.

I nawet wtedy pełne fotograficznej głębi obrazy są wręcz realne. Przy rozdzielczości

2400 x 1200 dpi każdy najdrobniejszy szczegół jest dokładnie odwzorowany.

Z HP Designjet, jak nikt, poradzisz sobie w gąszczu danych i informacji – GIS.

Zamów nieodpłatny wydruk testowy na www.hp.pl/wydruk, a zobaczysz.



HP DESIGNJET 120/NR

Wielkoformatowa drukarka A1+
za rozsądną cenę

od **7 685** zł brutto*

Rozdzielczość: 2400 x 1200 dpi
Szybkość druku: 90 sek./str. (A1),
11 str./min. (A4)
Pamięć: 64 MB
Format papieru (max): A1+
Gramatura papieru (max): 300 g/m²
Język drukarki: PCL 3 GUI RGB



HP DESIGNJET 5500/PS

Wyjątkowa, fotograficzna jakość wydruków...
i to szybko!

od **52 459** zł brutto*

Rozdzielczość: 1200 x 600 dpi
Szybkość druku: w kolorze 52,8 m²/godz.
Pamięć: 256 MB
Format papieru (max): A0
Język drukarki: TIFF, JPEG, CALS, HP GL/2,
HP RTL



HP DESIGNJET 815MFP

Kopiuje, skanuje i drukuje
w wielkim formacie – do 1,07 m szerokości!

od **102 669** zł brutto*

Rozdzielczość: 2400 x 1200 dpi
Szybkość druku: w kolorze 3,3 m²/godz.
Pamięć: 256 MB
Format papieru (max): A0
Język drukarki: Adobe PostScript 3,
HP-GL/2, HP RTL, CALS G4




Szczegóły: www.hp.pl/wielkiformat lub 0 800 122 622

* Sugerowana cena dla Klienta końcowego, może ulec zmianie.

©2003 Hewlett-Packard Development Company, L.P. Wszelkie prawa zastrzeżone.

Czy jest możliwe aby w mieście...



**...gdzie w bazie danych znajduje się
120000 obiektów, ich aktualizacją
zajmowała się jedna osoba?**



W Grudziądzu dzięki zastosowaniu rozwiązania Intergraph jest to możliwe.

W Urzędzie Miejskim w Grudziądzu dzięki zastosowaniu rozwiązania Intergraph opartego o GeoMedia


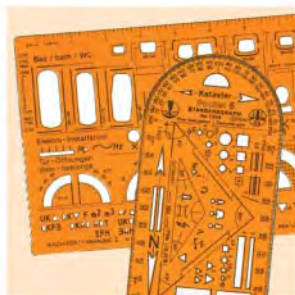
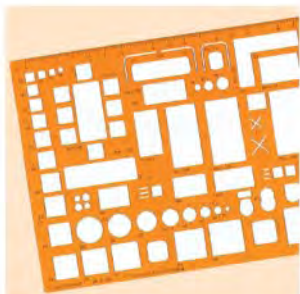
- prowadzony jest Państwowy Zasób Geodezyjny i Kartograficzny w części dotyczącej gruntów i budynków
- wewnątrz Urzędu dystrybuowane są informacje z ewidencji
- wydawane są dane w formacie SWDE na potrzeby IACS
- współpraca z wykonawcami geodezyjnymi przybiega płynnie i na bieżąco.

Jednocześnie, równoległe dostęp do danych posiada 20-30 pracowników z różnych Wydziałów Urzędu Miejskiego (m.in. Wydziału Budownictwa i Geodezji, Wydziału Gospodarki Nieruchomościami i Planowania Przestrzennego).

Więcej informacji o rozwiązaniach Intergraph znajdą Państwo na stronach www.intergraph.pl

**PRZEDSIĘBIORSTWO
USŁUGOWO-HANDLOWE s.j.
„GEOZET”**

01-018 Warszawa, ul. Wolność 2A
tel./faks (0 22) 838-41-83, tel. 838-65-32, 838-69-31
www.geozet.infoteren.pl
e-mail: geozet@geozet.infoteren.pl



Lp.	Powiat	Urząd Wydział	Stanowisko służbowe	Imię i nazwisko	Adres	Kier.	Tel.	Faks	E-mail
		ZUDP	przewodniczący ZUDP	Kazimierz Król	06-100 Pułtusk ul. Białowiejska 5	23	692-08-28	692-52-77	starostwopultusk@poczta.onet.pl
25.	radomski	SP Wydział Geodezji, Kartografii, Katastru i Nieruchomości	geodeta powiatowy	Mieczysław Namysłak	26-600 Radom ul. Domagalskiego 7	48	365-58-01 w. 160	365-58-07	powiat@radompowiat.pl
		PODGiK	kierownik	Artur Maciąg	26-600 Radom ul. Żeromskiego 53	48	363-91-90	363-91-90	powiat@radompowiat.pl
		ZUDP	przewodniczący ZUDP	Artur Maciąg	26-600 Radom ul. Żeromskiego 53	48	363-91-90	363-91-90	powiat@radompowiat.pl
26.	siedlecki	SP Wydział Geodezji i Gospodarki Nieruchomościami	geodeta powiatowy, kierownik Wydziału	Marian Rękawek	08-110 Siedlce ul. Piłsudskiego 40	25	632-45-80	633-95-15	geod_pow@powiatsiedlecki.pl, geod_pow_siedlce@wp.pl
		PODGiK	zastępca kierownika Wydziału, kierownik PODGiK	Elżbieta Grzechnik	08-110 Siedlce Skwer Niepodległości 2	25	644-86-56	–	–
		ZUDP	inspektor, przewodnicząca ZUD	Danuta Kalicka	08-110 Siedlce ul. Piłsudskiego 40	25	632-45-80	633-95-15	–
27.	sierpecki	SP Wydział Geodezji i Gospodarki Nieruchomościami	geodeta powiatowy	Maria Raniszewska	09-200 Sierpc ul. Świętokrzyska 2a	24	275-64-52, 275-48-06	–	geodeta.sierpc@wp.pl
		WGiGN ODGiK	inspektor	Maria Jachimczak	09-200 Sierpc ul. Świętokrzyska 2a	24	275-64-53, 275-48-06	–	–
		ZUDP	przewodniczący ZUDP, inspektor	Maria Krystyna Witkowska	09-200 Sierpc ul. Świętokrzyska 2a	24	275-64-53, 275-48-06	–	–
28.	sochaczewski	SP Wydział Geodezji, Kartografii, Katastru i Gospodarki Nier. PODGiK	dyrektor Wydziału	Bogusław Marcinkowski	96-500 Sochaczew ul. Ziemowita 10	46	862-76-17 w. 31	–	podgiksochaczew@pro.onet.pl
			kierownik	Irena Kaca	96-500 Sochaczew ul. Ziemowita 10	46	862-76-17 w. 21	–	podgiksochaczew@pro.onet.pl
		ZUDP	przewodniczący ZUDP	Bogusław Marcinkowski	96-500 Sochaczew ul. Ziemowita 10	46	862-76-17 w. 31	–	podgiksochaczew@pro.onet.pl
29.	sokołowski	SP Wydział Geodezji, Kartografii, Katastru i Gospodarki Nier. PODGiK	geodeta powiatowy, naczelnik Wydziału	Leszek Miszkiel	08-300 Sokołów Podl. ul. Wolności 23	25	787-27-81	787-31-03	starostwo.sokolow@poczta.fm
			kierownik PODGiK	Elżbieta Sadowska	08-300 Sokołów Podl. ul. Wolności 23	25	787-27-81	787-31-03	Starostwo.sokolow@poczta.fm
		ZUDP	przewodniczący ZUDP, geodeta powiatowy	Leszek Miszkiel	08-300 Sokołów Podl. ul. Wolności 23	25	787-27-81	787-31-03	Starostwo.sokolow@poczta.fm
30.	szydłowiecki	SP Wydział Geodezji, Kartografii, Katastru i Nieruchomości	kierownik wydziału	Eugeniusz Nowak	26-500 Szydłowiec pl. M. Konopnickiej 7	48	617-10-08 w. 37	617-10-61	eugeniusz_nowak@poczta.onet.pl
		PODGiK	inspektor	Grażyna Niewadzisz	26-500 Szydłowiec pl. M. Konopnickiej 7	48	617-10-08 w. 47	617-10-61	–
		ZUDP	inspektor	Grażyna Niewadzisz	26-500 Szydłowiec pl. M. Konopnickiej 7	48	617-10-08 w. 47	617-10-61	–
31.	warszawski zachodni	SP Wydział Geodezji i Katastru	geodeta powiatowy	Wiesław Piątkowski	05-850 Ożarów Maz. Bronisze, ul. Kwiatowa 11	22	722-22-87	721-11-08 w. 215	geodeta_powiatowy@wp.pl
		PODGiK	dyrektor PODGiK	Dariusz Pręgowski	05-850 Ożarów Maz. Bronisze, ul. Kwiatowa 11	22	721-11-08 w. 220	721-11-08 w. 215	dyrektor_podgik@wp.pl
		ZUDP	przewodniczący	Marek Wojtowicz	05-850 Ożarów Maz. Bronisze ul. Kwiatowa 11	22	721-18-89	721-11-08 wew. 215	marek_zud@wp.pl
32.	węgrowski	SP Wydział Geodezji Kartografii Katastru i Gospodarki Nier. PODGiK	geodeta powiatowy, naczelnik Wydziału	Wanda Niedźwiedz	07-100 Węgrów ul. Przemysłowa 5	25	792-22-23	792-22-23	wgkign_wegrow@pro.onet.pl
			kierownik PODGiK	Małgorzata Plewka	07-100 Węgrów ul. Przemysłowa 5	25	792-22-04	792-22-04	wgkign_wegrow@pro.onet.pl
		ZUDP	przewodniczący ZUDP	Małgorzata Plewka	07-100 Węgrów ul. Przemysłowa 5	25	792-22-23	792-22-04	wgkign_wegrow@pro.onet.pl
33.	wołomiński	SP Wydział Geodezji	geodeta powiatowy	Czesław Wyszomirski	05-200 Wołomin ul. Powstańców 8	22	787-30-10	–	–
		Gospodarstwo Pomocnicze – PODGiK	kierownik	Paweł Łukaszczyk	05-200 Wołomin ul. Powstańców 8	22	787-68-40	–	skladnica@o2.pl
		ZUD	naczelnik	Andrzej Budniak	05-200 Wołomin ul. Powstańców 8	22	787-66-28	–	–
34.	wyszkowski	SP Wydział Geodezji i Gospodarki Nier. PODGK	geodeta powiatowy	Jolanta Sędziak	07-200 Wyszków ul. Al. Róż 2	29	742-83-69	742-83-69	geodezja@powiat-wyszkowski.pl
			kierownik PODGK	Zofia Mroczkowska	07-200 Wyszków ul. Al. Róż 2	29	742-42-70 w. 423	–	geodezja@powiat-wyszkowski.pl
		ZUDP	geodeta powiatowy	Jolanta Sędziak	07-200 Wyszków ul. Al. Róż 2	29	742-83-69	742-83-69	geodezja@powiat-wyszkowski.pl
35.	zwoleński	SP Wydział Geodezji i Mienia Powiatowego	geodeta powiatowy, p.o. naczelnika Wydziału	Jan Dziekoński	26-700 Zwoleń ul. Wł. Jagiełły 4	48	676-46-05	676-25-20	–
		PODGiK	kierownik PODGiK	Jan Dziekoński	26-700 Zwoleń ul. Wł. Jagiełły 4	48	676-46-05	676-25-20	–
		ZUDP	p.o. naczelnika Wydziału	Jan Dziekoński	26-700 Zwoleń ul. Wł. Jagiełły 4	48	676-46-05	–	–

mazowieckie mazowieckie mazowieckie mazowieckie mazowieckie mazowieckie mazowieckie mazowieckie

mazowieckie mazowieckie mazowieckie mazowieckie mazowieckie mazowieckie mazowieckie mazowieckie mazowieckie mazowieckie mazowieckie

Lp.	Powiat	Urząd Wydział	Stanowisko służbowe	Imię i nazwisko	Adres	Kier.	Tel.	Faks	E-mail
36.	żuromiński	SP Wydział Geodezji i Gospodarki Nier. PODGiK	dyrektor Wydziału	Jan Sitarski	09-300 Żuromin pl. Piłsudskiego 4	23	657-20-99	657-35-35	zuromin-powiat home.pl
			kierownik PODGiK	Krzysztof Potorski	09-300 Żuromin pl. Piłsudskiego 4	23	657-20-99	657-35-35	zuromin-powiat home.pl
			ZUDP	przewodnicząca ZUDP	Krystyna Racka	09-300 Żuromin pl. Piłsudskiego 4	23	657-20-99	657-35-35
37.	żyrdowski	SP Wydział Geodezji i Gospodarki Nieruchomościami PODGiK	dyrektor Wydziału	Daria Rubikowska	09-300 Żyrardów ul. Limanowskiego 45	46	855-35-99, 855-37-17 w. 56	855-20-21	geodeta.powiatowy@isko.net.pl
			dyrektor PODGiK	Adolf Wysocki	96-300 Żyrardów ul. Limanowskiego 45	46	854-16-71, 855-45-69 w. 36	855-20-21	–
38.	m. Ostrołęka	Urząd Miejski Biuro Geodezji, Kartografii i Katastru MODGiK	geodeta miejski	Teresa Białobrzeska	07-400 Ostrołęka pl. Bema 1	29	764-68-17 w. 276	764-39-49	um@um.ostroleka.pl
			geodeta miejski	Teresa Białobrzeska	07-400 Ostrołęka pl. Bema 1	29	764-35-88	764-35-88	um@um.ostroleka.pl
			ZUDP	inspektor ds. uzgadniania usytuowania projektowanych sieci uzbrojenia terenu	Halina Perzanowska	07-400 Ostrołęka pl. Bema 1	29	764-35-88	764-35-88
39.	m. Płock	Wydział Urbanistyki, Architektury, Geodezji i Katastru – Oddział Geodezji, Katastru i Gospodarowania Mieniem Skarbu Państwa MODGiK	geodeta miasta, kierownik Oddziału	Dariusz Dobosz	09-400 Płock Stary Rynek 1	24	367-14-74, 367-14-67	367-14-74	geodezja@plock.um.pl
			kierownik Referatu MODGiK	Halina Kozicka	09-400 Płock Stary Rynek 1	24	367-14-74, 367-14-69, 367-15-67, 367-15-71	367-14-74	geodezja@plock.um.pl
			ZUDP	przewodnicząca ZUDP	Maria Kucharzak	09-400 Płock Stary Rynek 1	24	367-14-74, 367-14-70, 367-14-90	367-14-74
40.	m. Radom	Urząd Miejski w Radomiu, Wydział Geodezji MODGiK	dyrektor wydziału	Bożena Mazur	26-600 Radom ul. Jana Kilińskiego 30	48	362-06-51	362-06-51	geodezja@magistrat.radom.pl
			kierownik MODGiK	Jarosław Mikocki	26-600 Radom ul. Jana Kilińskiego 30	48	362-07-65	362-07-65	–
			ZUDP	kierownik MODGiK	Jarosław Mikocki	26-600 Radom ul. Jana Kilińskiego 30	48	362-07-65	362-07-65
41.	m. Siedlce	Urząd Miasta Siedlce Wydział Zarządzania Miasta Referat Geodezji MODGiK	geodeta miejski, kierownik Referatu Geodezji	Karol Choromański	08-110 Siedlce Skwer Niepodległości 2	25	644-51-41	644-67-49	referat.geodezji@siedlce.um.gov.pl
			inspektor Referatu Geodezji	Krystyna Wypiańska	08-110 Siedlce Skwer Niepodległości 2	25	644-86-56	644-86-56	referat.geodezji@siedlce.um.gov.pl
			ZUDP	główny specjalista	Wojciech Piesio	08-110 Siedlce Skwer Niepodległości 2	25	644-51-41	644-67-49
42.	m. Warszawa	Urząd m.st. Warszawy Biuro Gospodarki Nier., Geod. i Katastru, Wydział Geodezji i Katastru PODGiK	geodeta miejski	Teresa Chmielewska	00-564 Warszawa ul. Koszykowa 6a	22	628-87-20	628-87-20	tchmielewska@warszawa.um.gov.pl
			dyrektor	Jan Wojciechowski	00-024 Warszawa Al. Jerozolimskie 28	22	828-61-74 do 76	828-61-74 do 76 w. 66	j.wojciechowski@podgik.pl
			ZUDP	przewodnicząca ZUDP	Elzbieta Rutkowska	00-024 Warszawa Al. Jerozolimskie 28	22	827-07-52	827-07-52

opolskie

Województwo opolskie									
Lp.	Powiat	Urząd Wydział	Stanowisko służbowe	Imię i nazwisko	Adres	Kier.	Tel.	Faks	E-mail
1.	brzeski	SP Wydział Geodezji i Gospodarki Nier. PODGiK	geodeta powiatowy	Izabela Wiecheć	49-300 Brzeg ul. Robotnicza 12	77	416-97-81	416-69-45	powiat-brzeg1@wp.pl
			inspektor	Krystyna Machowicz	49-300 Brzeg ul. Robotnicza 12	77	416-97-81 w. 210	416-69-45	powiat-brzeg1@wp.pl
			ZUDP	przewodniczący ZUDP	Izabela Wiecheć	49-300 Brzeg ul. Robotnicza 12	77	416-97-81 w. 102	416-69-45
2.	głubczycki	SP Wydział Geodezji i Nieruchomości PODGiK	geodeta powiatowy	Zdzisław Olszewski	48-100 Głubczyce ul. Kochanowskiego 15	77	485-23-53	–	ging@poczta.fm
			inspektor	Danuta Jagodzińska	48-100 Głubczyce ul. Kochanowskiego 15	77	485-20-78 w. 16	–	ging@poczta.fm
			ZUDP	zastępca geodety powiatowego	Stefania Franków	48-100 Głubczyce ul. Kochanowskiego 15	77	485-20-78 w. 32	–

Lp.	Powiat	Urząd Wydział	Stanowisko służbowe	Imię i nazwisko	Adres	Kier.	Tel.	Faks	E-mail
3.	kędzierzyńsko-kozielski	SP Wydział Geodezji, Kartografii, Katastru i Nieruchomości	geodeta powiatowy, kierownik Wydziału	Erwin Peschka	47-200 Kędzierzyn-Koźle ul. Piastowska 15	77	482-33-25	482-90-48	geodeta@powiat.kedzierzyn-kozle.pl
		PODGiK	inspektor	Krystyna Kozak	47-200 Kędzierzyn-Koźle ul. Piastowska 15	77	482-38-10	482-90-48	podgik@powiat.kedzierzyn-kozle.pl
		ZUDP	inspektor	Piotr Marcinek	47-200 Kędzierzyn-Koźle ul. Piastowska 15	77	482-38-10	482-90-48	geodezja@powiat.kedzierzyn-kozle.pl
4.	kluczborski	SP Wydział Geodezji, Kartografii, Katastru i Gospodarki Nier. WGKKiGN – PODGiK	naczelnik wydziału, geodeta powiatowy	Rafał Gajek	46-200 Kluczbork ul. Katowicka 1	77	418-18-06 w. 139	418-18-06 w. 140	starostwo@powiatkluczborski.pl
			kierownik	Ireneusz Góról	46-200 Kluczbork ul. Katowicka 1	77	418-18-06 w. 157	418-18-06 w. 140	starostwo@powiatkluczborski.pl
		ZUDP	przewodniczący ZUDP	Ireneusz Góról	46-200 Kluczbork ul. Katowicka 1	77	418-18-06 w. 157, 156	418-18-06 w. 140	starostwo@powiatkluczborski.pl
5.	krakowicki	SP Wydział Geodezji, Kartografii i Gospodarki Nier.	naczelnik Wydziału, geodeta powiatowy	Werner Dinitza	47-303 Krapkowice ul. 3 Maja 21	77	446-68-77	446-68-75	–
		–	–	–	–	–	–	–	–
		ZUDP	przewodniczący	Bożena Pydynowska	47-303 Krapkowice ul. 3 Maja 21	77	446-68-75	446-68-75	–
6.	namysłowski	SP Wydział Geodezji	geodeta powiatowy	Władysław Żółtaniecki	46-100 Namysłów pl. Wolności 12a	77	410-36-95 w. 130	410-39-22	geodezja@namyslow.pl
		PODGiK	główny specjalista	Halina Nowak	46-100 Namysłów pl. Wolności 12a	77	410-36-95 w. 148	410-39-22	geodezja@namyslow.pl
		ZUDP	przewodniczący ZUDP, główny specjalista	Halina Nowak	46-100 Namysłów pl. Wolności 12a	77	410-36-95 w. 148	410-39-22	geodezja@namyslow.pl
7.	nyski	SP Wydział Geodezji, Kartografii i Gospodarki Nier.	geodeta powiatowy, naczelnik Wydziału	Filip Grochalski	48-300 Nysa ul. Parkowa 4	77	448-00-60	448-00-70	–
		PODGiK	zastępca naczelnika, kierownik PODGiK	Ryszard Krajewski	48-300 Nysa ul. Parkowa 4	77	448-00-60	448-00-70	podgik_nysa@op.pl
		ZUDP	podinspektor, przewodniczący ZUDP	Wanda Czarnopolska	48-300 Nysa ul. Parkowa 4	77	448-00-60	448-00-70	–
8.	oleski	SP Wydział Geodezji, Kartografii, Katastru i Gospodarki Mieniem WGKKiGM	geodeta powiatowy	Mariusz Chlebowski	46-300 Olesno ul. Powstańców Śląskich 6	34	350-41-31	350-41-30	geodezja@powiatoleski.pl
			kierownik PODGiK	Maciej Parkitny	46-300 Olesno ul. Powstańców Śl. 6	34	350-41-32	350-41-30	geodezja@powiatoleski.pl
		ZUDP	przewodniczący Powiatowego ZUDP	Maciej Parkitny	46-300 Olesno ul. Powstańców Śl. 6	34	350-41-31	350-41-30	geodezja@powiatoleski.pl
9.	opolski	SP Wydział Geodezji i Kartografii	naczelnik Wydziału	Janina Skrzetuska	45-018 Opole pl. Wolności 7/8	77	441-23-35	441-23-26	jskrzetuska@powiatopolski.pl
		–	–	–	–	–	–	–	–
		ZUDP	kierownik Zakładu Zasobu GiK	Krzysztof Jedrychowski	45-018 Opole pl. Wolności 7/8	77	441-23-13	441-23-13	zud@bluesoft.pl
10.	prudnicki	SP Wydział Geodezji, Kartografii, Katastru i Gospodarki Nier.	geodeta powiatowy, naczelnik Wydziału	Marek Skrobała	48-200 Prudnik ul. Parkowa 10	77	436-22-10, 436-30-48 w. 10, 12	436-30-48 w. 21	gk@powiatprudnicki.pl
		PODGiK	główny specjalista ds. dokumentacji geodezyjnej i kartograficznej	Maria Maj	48-200 Prudnik ul. Parkowa 10	77	436-22-10, 436-30-48 w. 20	436-30-48 w. 21	gk@powiatprudnicki.pl
		ZUDP	przewodniczący ZUDP	Marek Skrobała	48-200 Prudnik ul. Parkowa 10	77	436-22-10, 436-30-48 w. 10, 12	436-30-48 w. 21	gk@powiatprudnicki.pl
11.	strzelecki	SP Wydział Geodezji, Kartografii, Katastru i Gospodarki Nier.	zastępca geodety powiatowego	Rajmund Hudzik	47-100 Strzelce Opolskie ul. Jordanowska 2	77	463-90-90	–	starostwo@powiatstrzelecki
		PODGiK	kierownik PODGiK	Konrad Tacica	47-100 Strzelce Opolskie ul. Jordanowska 2	77	463-90-90	–	starostwo@powiatstrzelecki
		ZUDP	przewodniczący ZUDP	Ryszard Niedoba	47-100 Strzelce Opolskie ul. Jordanowska 2	77	463-90-90	–	starostwo@powiatstrzelecki
12.	m. Opole	Wydział Gospodarki Nieruchomościami, Geodezji i Kartografii	naczelnik Wydziału	Wacława Nowacka	45-018 Opole pl. Wolności 7-8	77	451-19-28	451-19-28	modgik@um.opole.pl
		MODGiK	kierownik Referatu	Beata Basztabin	45-018 Opole pl. Wolności 7-8	77	456-54-69	456-54-69	Beata.Basztabin@um.opole.pl
		ZUDP prowadzi starosta opolski							

Województwo podkarpackie

Lp.	Powiat	Urząd Wydział	Stanowisko służbowe	Imię i nazwisko	Adres	Kier.	Tel.	Faks	E-mail
1.	bieszczański	SP Wydział Geodezji i Gospodarki Nier.	kierownik Wydziału	Irena Krzywowiąza	38-700 Ustrzyki Dolne ul. Pionierska 10	13	471-10-80	471-10-73	starostwobieszczadzkie@pro.onet.pl
		PODGiK w strukturze Wydziału	inspektor	Mieczysław Darocha	38-700 Ustrzyki Dolne ul. Pionierska 10	13	471-10-80	471-10-73	starostwobieszczadzkie@pro.onet.pl

Lp.	Powiat	Urząd Wydział	Stanowisko służbowe	Imię i nazwisko	Adres	Kier.	Tel.	Faks	E-mail
2.	brzozowski	ZUDP	inspektor	Mieczysław Darocha	38-700 Ustrzyki Dolne ul. Pionierska 10	13	471-10-80	471-10-73	starostwobieszczadzkie@pro.onet.pl
		SP Wydział Geodezji, Kartografii, Katastru i Nieruchomości PODGiK	naczelnik Wydziału	Józef Krzysztof Fiejdasz	36-200 Brzozów ul. 3 Maja 43	13	434-10-82	434-10-74	geobrzozow@wp.pl
3.	dębicki	ZUDP	kierownik	Tadeusz Leń	36-200 Brzozów ul. 3 Maja 43	13	434-10-82	434-10-74	geobrzozow@wp.pl
		ZUDP	przewodniczący Powiatowego ZUDP	Halina Rzepka	36-200 Brzozów ul. 3 Maja 43	13	434-10-82	434-10-74	geobrzozow@wp.pl
		SP Wydział Geodezji, Kartografii i Katastru PODGiK	geodeta powiatowy	Marek Chmiel	39-200 Dębica ul. Drogowców 7	14	680-31-46	680-31-49	podgik@tel.debica.pl
4.	jarosławski	PODGiK	kierownik PODGiK	Jerzy Sasak	39-200 Dębica ul. Drogowców 7	14	680-31-52	680-31-49	podgik@tel.debica.pl
		ZUDP	przewodniczący ZUDP	Bożena Chmiel	39-200 Dębica ul. Drogowców 7	14	680-31-51	680-31-49	podgik@tel.debica.pl
		SP Wydział Geodezji i Katastru Nier. PODGiK	naczelnik Wydziału	Tadeusz Marciak	37-500 Jarosław ul. Jana Pawła II 17	16	624-62-65	624-62-65	mpodgikjw@jaroslaw.pl
5.	jasielski	ZUD	kierownik ZUD	Stanisław Górniak	37-500 Jarosław ul. Jana Pawła II 17	16	624-62-92	624-62-92	mpodgikjw@jaroslaw.pl
		SP Wydział Geodezji, Katastru i Nier. PODGiK	naczelnik	Tadeusz Garaś	38-200 Jasło ul. Rynek 18	13	446-33-12	446-33-12	geodezja@powiat.jaslo.pl
		PODGiK	kierownik	Stanisław Soczek	38-200 Jasło ul. Rynek 18	13	446-33-12	446-33-12	geodezja@powiat.jaslo.pl
6.	kolbuszowski	ZUDP	przewodniczący ZUDP	Teresa Pachana	38-200 Jasło ul. Rynek 18	13	446-33-12	446-33-12	geodezja@powiat.jaslo.pl
		SP Wydział Geodezji, Kartografii, Katastru i Gospodarki Nier. PODGiK	geodeta powiatowy, kierownik Wydziału	Antoni Bosek	36-100 Kolbuszowa ul. 11 Listopada 10	17	227-58-54	227-15-23	lgk@powiat.kolbuszowa.pl
		PODGiK	kierownik PODGiK	Janusz Kita	36-100 Kolbuszowa ul. 11 Listopada 10	17	227-10-94	227-15-80	lgk@powiat.kolbuszowa.pl
7.	krośnieński	ZUDP	przewodnicząca ZUDP	Grażyna Cichoń	36-100 Kolbuszowa ul. 11 Listopada 10	17	227-15-80	227-15-80	lgk@powiat.kolbuszowa.pl
		SP Wydział Geodezji i Gospodarki Nier. PODGiK	geodeta powiatowy, dyrektor Wydziału	Albin Nowak	38-400 Krosno ul. Bieszczadzka 1	13	437-57-38	437-57-38	osrodek_krosno@poczta.onet.pl
		PODGiK	zastępca dyrektora Wydziału	Tadeusz Boczar	38-400 Krosno ul. Bieszczadzka 1	13	437-57-38	437-57-38	osrodek_krosno@poczta.onet.pl
8.	leski	ZUDP	zastępca dyrektora Wydziału	Tadeusz Boczar	38-400 Krosno ul. Bieszczadzka 1	13	437-57-38	437-57-38	osrodek_krosno@poczta.onet.pl
		SP Wydział Geodezji, Katastru i Nier. PODGiK	geodeta powiatowy, kierownik Wydziału	Stanisław Skalski	38-600 Lesko ul. Rynek 1	13	469-71-25	469-71-30	–
		PODGiK	inspektor	Stanisław Tobiasz	38-600 Lesko ul. Rynek 1	13	469-71-25	469-71-30	–
9.	leżajski	ZUDP	przewodniczący	Jerzy Wnęć	38-600 Lesko ul. Rynek 1	13	469-71-25	469-71-30	–
		SP Wydział Geodezji i Gospodarki Nier. PODGiK	geodeta powiatowy	Władysław Miazga	37-300 Leżajsk ul. Kopernika 8	17	242-85-01	242-83-21	geodlezajsk@wp.pl
		PODGiK	kierownik	Danuta Siegel	37-300 Leżajsk ul. Kopernika 8	17	242-12-80	240-26-46	dsiegel@poczta.onet.pl
10.	lubaczowski	ZUDP	przewodniczący ZUDP	Danuta Siegel	37-300 Leżajsk ul. Kopernika 8	17	242-12-80	240-26-46	dsiegel@poczta.onet.pl
		SP Wydział Rolnictwa, Geodezji i Ochrony Środowiska PODGiK	geodeta powiatowy	Jan Słotwiński	37-600 Lubaczów ul. Jasna 1	16	632-87-39	632-87-39	lubaczow_ochronas@poczta.onet.pl
		PODGiK	dyrektor	Stanisława Świerk	37-600 Lubaczów ul. Jasna 1	16	632-87-47	632-87-47	podgik_lubaczow@op.pl
11.	łańcucki	ZUDP	starszy geodeta	Jacek Kopeć	37-600 Lubaczów ul. Jasna 1	16	632-87-46	632-87-46	–
		SP Wydział Geodezji i Gospodarki Nier. PODGiK	naczelnik Wydziału	Ludwik Markowicz	37-100 Łańcut ul. Mickiewicza 2	17	224-00-09, 225-69-61	225-69-70	geodezja@powiat-lancut.com.pl
		PODGiK	kierownik	Mieczysław Rejman	37-100 Łańcut ul. Mickiewicza 2	17	225-69-82	225-77-97	geodezja@powiat-lancut.com.pl
12.	mielecki	ZUDP	przewodniczący ZUDP	Eugeniusz Drożdż	37-100 Łańcut ul. Mickiewicza 2	17	225-77-97	225-77-97	geodezja@powiat-lancut.com.pl
		SP Wydział Geodezji i Gospodarki Gruntami PODGiK	geodeta powiatowy, dyrektor Wydziału	Stanisław Adamczyk	39-301 Mielec ul. Wyspiańskiego 6	17	583-76-90	583-06-73	geodezja@email.tnp.pl
		PODGiK	kierownik	Jan Wilk	39-301 Mielec ul. Wyspiańskiego 6	17	586-22-72	–	adamczyks_email.tnp.pl
13.	nizański	ZUDP	przewodniczący ZUDP	Roman Prokop	39-301 Mielec ul. Wyspiańskiego 6	17	586-21-64	–	podgikmielec@email.tnp.pl
		SP Wydział Geodezji i Gospodarki Gruntami PODGiK	geodeta powiatowy, naczelnik Wydziału	Jan Rogala	37-400 Nisko pl. Wolności 2	15	841-21-13 w. 20	841-27-00	wgigg@powiat-nisko.pl
		PODGiK	kierownik PODGiK	Witold Binkowski	37-400 Nisko ul. Kościuszki 7	15	841-35-88	841-27-00	odgik@powiat-nisko.pl
ZUDP	przewodniczący ZUDP	Marek Okoński	37-400 Nisko ul. Kościuszki 7	15	841-21-13 w. 24	841-27-00	zud@powiat-nisko.pl		

Lp.	Powiat	Urząd Wydział	Stanowisko służbowe	Imię i nazwisko	Adres	Kier.	Tel.	Faks	E-mail
14.	przemyski	SP Wydział Geodezji, Kartografii, Katastru, Gospodarki Nier. i Mieniem Powiatu	geodeta powiatowy, naczelnik Wydziału	Bogusława Fac	37-700 Przemysł pl. Dominikański 3	16	678-22-16, 678-50-51 w. 255	–	geodezja@ powiat.przemysl.pl
		PODGiK	dyrektor	Jolanta Lemisz	37-700 Przemysł ul. Waygarta 8	16	678-60-42	678-60-42	podgik@ powiat.przemysl.pl
		ZUDP	przewodniczący ZUDP	Janusz Kucab	37-700 Przemysł pl. Dominikański 3	16	678-50-51 w. 278	–	–
15.	przeworski	SP Wydział Geodezji, Ochrony Środowiska i Architekt.-Budowlany	naczelnik Wydziału	Jadwiga Lenar	37-200 Przeworsk ul. Jagiellońska 10	16	648-70-09 w. 112	–	starosta@ powiat.przeworsk.pl
		PODGiK	kierownik PODGiK	Anna Cedzidło	37-200 Przeworsk ul. Jagiellońska 10	16	648-70-09 w. 170	–	starosta@ powiat.przeworsk.pl
		ZUDP	inspektor	Władysława Gumińska	37-200 Przeworsk ul. Jagiellońska 10	16	648-70-09 w. 166	–	starosta@ powiat.przeworsk.pl
16.	ropczycko- sędziszowski	SP Wydział Geodezji i Gospodarki Gruntami	geodeta powiatowy, kierownik Wydziału	Adam Rybka	39-100 Ropczyce ul. Konopnickiej 5	17	222-85-51	222-85-51 w. 42	–
		PODGiK	kierownik PODGiK	Jan Pszeniczny	39-100 Ropczyce ul. Konopnickiej 5	17	222-85-51	222-85-51 w. 42	–
		ZUDP	przewodnicząca ZUDP, zastępca kier. WGIGG	Zofia Walczyk	39-100 Ropczyce ul. Konopnickiej 5	17	222-85-51	222-85-51 w. 42	zwgeo interis.pl
17.	rzeszowski	SP Wydział Geodezji, Gospodarki Nier. i Ochr. Gruntów Rolnych	geodeta powiatowy, naczelnik Wydziału	Wiesław Rzym	35-959 Rzeszów ul. Grunwaldzka 15	17	867-14-32	867-19-64	geodezja@ powiat.rzeszow.pl
		PODGiK	dyrektor	Henryk Dąbrowski	35-064 Rzeszów ul. Targowa 1	17	862-66-60, 862-74-71 w. 223	862-66-60	podgikrz@pro.onet.pl
		ZUDP	przewodniczący	Henryk Dąbrowski	35-064 Rzeszów ul. Targowa 1	17	862-66-60, 862-74-71 w. 112, 116	862-66-60	podgikrz@pro.onet.pl
18.	sanocki	Wydział Geodezji i Gospodarki Nieruchomościami	geodeta powiatowy	Bogusława Hniłka	38-500 Sanok ul. Kościuszki 36	13	465-76-01	465-76-28	gnpowsanok@ pro.onet.pl
		PODGiK	kierownik	Marian Dworżański	38-500 Sanok ul. Kościuszki 36	13	465-76-03	465-76-28	geodezja@ powiat-sanok.pl
		ZUDP	kierownik PODGiK	Marian Dworżański	38-500 Sanok ul. Kościuszki 36	13	465-76-03	465-76-28	geodezja@ powiat-sanok.pl
19.	stalowowolski	SP Wydział Geodezji i Gospodarki Nier.	geodeta powiatowy, naczelnik Wydziału	Andrzej Winiarczyk	37-450 Stalowa Wola ul. ks. J. Popiełuszki 15a	15	843-36-11	843-36-02	geodezja@ powiatstalowa.pl
		PODGiK	dyrektor	Maciej Derlatka	37-450 Stalowa Wola ul. ks. J. Popiełuszki 15a	15	843-36-24	843-36-02	podgik_sw@ pro.onet.pl
		ZUDP	przewodniczący ZUDP	Bronisław Drzazga	37-450 Stalowa Wola ul. ks. J. Popiełuszki 15a	15	843-36-17	843-36-02	–
20.	strzyżowski	SP Wydział Geodezji i Gospodarki Nier.	p.o. geodety pow., kierownik Wydziału	Andrzej Twardowski	38-100 Strzyżów ul. Przeclawczyka 15	17	276-50-00 w. 29	276-50-01	geostrzyzow@interia.pl
		PODGiK	kierownik	Józef Rykała	38-100 Strzyżów ul. Parkowa 7	17	276-19-01	–	–
		ZUDP	kierownik PODGiK, przewodniczący ZUDP	Józef Rykała	38-100 Strzyżów ul. Parkowa 7	17	276-19-01	–	–
21.	tarnobrzegi	SP Wydział Geodezji i Gospodarki Gruntami	geodeta powiatowy, naczelnik Wydziału	Irena Cieszyńska	39-400 Tarnobrzeg ul. 1 Maja 4	15	822-58-41	822-58-41	–
		PODGiK	kierownik PODGiK	Irena Greń	39-400 Tarnobrzeg ul. 1 Maja 4	15	823-78-34	823-78-34	podgik_tarnobrzeg@ op.pl
		ZUDP	główny specjalista	Mirosława Olbrycht-Grębowiec	39-400 Tarnobrzeg ul. 1 Maja 4	15	822-15-95 w. 317	–	gremir@o2.pl
22.	m. Krosno	Urząd Miasta Krosna	naczelnik Wydziału, geodeta powiatowy	Krzysztof Wilk	38-400 Krosno ul. Lwowska 28a	13	436-40-92	–	kmwilk@op.pl
		Wydział Geodezji, Kart. i Skarbu Miasta Grodzki ODGiK	naczelnik Wydziału, geodeta powiatowy	Krzysztof Wilk	38-400 Krosno ul. Lwowska 28a	13	436-40-92	–	–
		ZUDP	inspektor	Halina Bek	38-400 Krosno ul. Lwowska 28 a	13	436-39-62	–	–
23.	m. Przemysł	Urząd Miejski	naczelnik Wydziału	Halina Kwiecień	37-700 Przemysł Rynek 20	16	675-12-10	675-12-10	geoprzemyslum@ interia.pl
		Wydział Geodezji, Kartografii i Katastru Grodzki ODGiK	kierownik	Zdzisław Gałuszka	37-700 Przemysł ul. Waygarta 8	16	675-21-40	675-12-10	geoprzemyslum@ interia.pl
		ZUDP	przewodniczący ZUDP	Bogusław Czaja	37-700 Przemysł ul. Rynek 20	16	675-21-36	675-12-10	zudprzemysl@ poczta.onet.pl
24.	m. Rzeszów	Urząd Miasta Rzeszowa	dyrektor Wydziału	Zbigniew Sebzda	35-064 Rzeszów ul. Joselewicza 4	17	852-59-54, 852-59-55	852-59-54, 852-59-55	ge@um.rzeszow.pl
		Wydział Geodezji Grodzki ODGiK	kierownik	Tomasz Mazur	35-064 Rzeszów ul. Joselewicza 4	17	852-59-54, 852-59-55, 852-59-56	852-59-54, 852-59-55, 852-59-56	t.mazur@ rzeszow.um.gov.pl
		ZUDP	inspektor	Janina Kwolek	35-064 Rzeszów ul. Joselewicza 4	17	852-72-32	–	ge@um.rzeszow.pl

podkarpackie podkarpackie podkarpackie podkarpackie podkarpackie podkarpackie podkarpackie podkarpackie podkarpackie podkarpackie

Lp.	Powiat	Urząd Wydział	Stanowisko służbowe	Imię i nazwisko	Adres	Kier.	Tel.	Faks	E-mail
25.	m. Tarnobrzeg	Urząd Miasta, Wydział Geod. i Gosp. Gruntami Grodzki ODGiK	naczelnik Wydziału	Anna Lombara-Leśniak	39-400 Tarnobrzeg ul. Kościuszki 32	15	822-65-70 w. 240	-	geotbg@poczta.onet.pl
			zastępca naczelnika Wydziału	Wiesław Możdżeń	39-400 Tarnobrzeg ul. Mickiewicza 7	15	822-65-70 w. 210	-	geotbg@poczta.onet.pl
		ZUDP	naczelnik Wydziału	Anna Lombara-Leśniak	39-400 Tarnobrzeg ul. Mickiewicza 7	15	822-65-70 w. 240	-	geotbg@poczta.onet.pl

Województwo podlaskie

Lp.	Powiat	Urząd Wydział	Stanowisko służbowe	Imię i nazwisko	Adres	Kier.	Tel.	Faks	E-mail
1.	augustowski	SP, Wydział Geodezji i Kartografii ODGiK	naczelnik wydziału	Leszek Osyda	16-300 Augustów ul. 3 Maja 29	87	643-08-24	643-08-24	geodaug@wp.pl
			naczelnik Wydziału	Leszek Osyda	16-300 Augustów ul. 3 Maja 29	87	643-08-24	643-08-24	geodaug@wp.pl
		ZUDP	przewodniczący ZUDP, naczelnik Wydziału	Leszek Osyda	16-300 Augustów ul. 3 Maja 29	87	643-08-24	643-08-24	geodaug@wp.pl
2.	białostocki	SP, Wydział Geodezji, Katastru i Nier. PODGiK	naczelnik Wydziału	Czesław Bartoszewicz	15-085 Białystok ul. Branickiego 13	85	740-63-95	740-63-94	bartoszewicz 46@op.pl
			dyrektor PODGiK	Tadeusz Jastrzębski	15-213 Białystok ul. Mickiewicza 3	85	743-94-11	743-94-11	tjastrzebski@bialystok.uw.gov.pl
		ZUDP	przewodniczący ZUDP, zastępca dyr. PODGiK	Anna Kurzynka	15-213 Białystok ul. Mickiewicza 3	85	743-94-11	743-94-11	Podgik_bialystok@poczta.onet.pl
3.	bielski	Wydział Geodezji, Katastru i Nier. PODGiK	geodeta powiatowy	Jarosław Karol Łaźny	17-100 Bielsk Podlaski ul. Mickiewicza 46	85	731-99-31	731-99-12	starosta.bbi@powiatypolskie.pl
			p.o. kierownika PODGiK	Irena Dymczyk	17-100 Bielsk Podlaski ul. Mickiewicza 46	85	731-99-46	731-99-12	geobielsk@o2.pl
		ZUDP	geodeta powiatowy	Jarosław Karol Łaźny	17-100 Bielsk Podlaski ul. Mickiewicza 46	85	731-99-31	731-99-12	starosta.bbi@powiatypolskie.pl
4.	grajewski	SP Wydział Geodezji i Kartografii PODGiK w strukturze Wydziału	geodeta powiatowy, naczelnik Wydziału	Antoni Gosiewski	19-200 Grajewo ul. Strażacka 6b	86	273-84-77	273-84-62	osr_geo@poczta.onet.pl
			geodeta powiatowy	Antoni Gosiewski	19-200 Grajewo ul. Strażacka 6b	86	273-84-77	273-84-77	osr_geo@poczta.onet.pl
		ZUDP	przewodniczący ZUDP	Antoni Gosiewski	19-200 Grajewo ul. Strażacka 6b	86	273-84-77	273-84-77	osr_geo@poczta.onet.pl
5.	hajnowski	SP Wydział Geodezji, Katastru i Nier. PODGiK	geodeta powiatowy, kierownik Wydziału	Konstanty Wawreszuk	17-200 Hajnówka ul. Aleksego Zina 1	85	682-20-29	682-42-20	geodezja@sphajnowka.pl
			kierownik Ośrodka	Danuta Wasiluk	17-200 Hajnówka ul. Aleksego Zina 1	85	682-51-55	682-42-20	geodezja@sphajnowka.pl
		ZUDP	przewodniczący ZUDP	Konstanty Wawreszuk	17-200 Hajnówka ul. Aleksego Zina 1	85	682-31-80	682-42-20	geodezja@sphajnowka.home.pl
6.	kolneński	SP Wydział Geodezji, Kartografii, Katastru i Gospodarki Nier. PODGiK	geodeta powiatowy	Krzysztof Kowalczyk	18-500 Kolno ul. 11 Listopada 1	86	278-48-89	278-20-92	geodezja@powiatkolno.home.pl
			inspektor	Jerzy Kijek	18-500 Kolno ul. 11 Listopada 1	86	278-48-91	-	-
		ZUDP	inspektor	Kazimierz Szwarz	18-500 Kolno ul. 11 Listopada 1	86	278-48-90	-	-
7.	łomżyński	SP Wydział Geodezji, Kartografii, Katastru i Gospodarki Nier. PODGiK	geodeta powiatowy, naczelnik Wydziału	Stanisław Kozikowski	18-400 Łomża ul. Szosa Zambrowska 1/27	86	215-10-22	216-11-86	podgiklomza@zetobi.com.pl
			zastępca naczelnika Wydziału, kier. PODGiK	Jerzy Kowalewski	18-400 Łomża ul. Szosa Zambrowska 1/27	86	215-11-88	215-11-86	podgik.lomza@zetobi.com.pl
		ZUDP	przewodniczący ZUDP	Jerzy Kowalewski	18-400 Łomża ul. Szosa Zambrowska 1/27	86	215-11-88	215-11-86	podgik.lomza@zetobi.com.pl
8.	moniecki	SP Wydział Geodezji, Kartografii, Katastru i Gospodarki Nier.	geodeta powiatowy	Janina Katarzyna Koda	19-100 Mońki ul. Stowackiego 5a	85	716-22-44	716-29-23	geomonki@o2.pl
			-	-	-	-	-	-	-
9.	sejneński	SP Wydział Geodezji, Kartografii i Rolnictwa PODGiK	geodeta powiatowy, kierownik Wydziału	Emilian Marcinkiewicz	16-500 Sejny ul. 1 Maja 1	87	516-20-66	516-20-13	biuro@powiat.sejny.pl
			kierownik PODGiK	Emilian Marcinkiewicz	16-500 Sejny ul. 1 Maja 1	87	516-20-66	516-20-13	biuro@powiat.sejny.pl
		ZUDP	przewodniczący ZUDP	Emilian Marcinkiewicz	16-500 Sejny ul. 1 Maja 1	87	516-20-66	516-20-13	biuro@powiat.sejny.pl
10.	siemiatycki	SP Wydział Geodezji, Katastru i Nier. PODGiK	geodeta powiatowy, naczelnik Wydziału	Roman Łopaciuk	17-300 Siemiatycze ul. Leg. Piłsudskiego 3	85	655-27-66	655-27-66	rlopaciuk@onet.pl
			kierownik PODGiK	Roman Łopaciuk	17-300 Siemiatycze ul. Leg. Piłsudskiego 3	85	655-27-66, 655-27-11 w. 312	655-27-66	rlopaciuk@onet.pl
		PZUDGiP	kierownik PZUDGiP	Roman Łopaciuk	17-300 Siemiatycze ul. Leg. Piłsudskiego 3	85	655-27-66, 655-27-11 w. 319	655-27-66	rlopaciuk@onet.pl

Lp.	Powiat	Urząd Wydział	Stanowisko służbowe	Imię i nazwisko	Adres	Kier.	Tel.	Faks	E-mail
11.	sokólski	SP Wydział Geodezji, Katastru i Nier. PODGiK	p.o. kierownika Wydziału	Janusz Kuderewski	16-100 Sokółka ul. Piłsudskiego 8	85	711-08-44	711-20-08	geodezja@sokolka-powiat.pl
			zastępca kierownika Wydziału	Krystyna Czajkowska	16-100 Sokółka ul. Piłsudskiego 8	85	711-08-46	711-20-08	geodezja@sokolka-powiat.pl
		ZUDP	zastępca kierownika Wydziału	Krystyna Czajkowska	16-100 Sokółka ul. Piłsudskiego 8	85	711-57-32	711-20-08	geodezja@sokolka-powiat.pl
12.	suwalski	SP Wydział Geodezji, Katastru, Gospodarki Nier. i Architektury PODGiK	geodeta powiatowy	Ryszard Jan Kalinowski	16-400 Suwałki ul. Noniewicza 10	87	566-39-25	566-39-25	sp.geod@o2.pl
			kierownik	Janina Kotowska	16-400 Suwałki ul. Noniewicza 10	87	566-61-89	566-39-25	sp.geod@o2.pl
		ZUDP	przewodniczący ZUDP	Ryszard Jan Kalinowski	16-400 Suwałki ul. Noniewicza 10	87	566-61-89	566-39-25	sp.geod@o2.pl
13.	wysokomazowiecki	SP Wydział Geodezji, Kartografii, Katastru i Nieruchomości ODGiK	geodeta powiatowy	Franciszek Wyszniński	18-200 Wysokie Maz. ul. Ludowa 15a	86	477-02-02 w. 30	275-31-53	wysokiemazowieckie@podlaskie.com
			geodeta powiatowy	Franciszek Wyszniński	18-200 Wysokie Maz. ul. Ludowa 15a	86	477-02-02 w. 30	275-31-53	wysokiemazowieckie@podlaskie.com
		ZUDP	geodeta powiatowy	Franciszek Wyszniński	18-200 Wysokie Maz. ul. Ludowa 15a	86	477-02-02 w. 30	275-31-53	wysokiemazowieckie@podlaskie.com
14.	zambrowski	SP Wydział Geodezji, Kartografii i Katastru PODGiK	naczelnik Wydziału, geodeta powiatowy Kierownik PODGiK	Zenon Kaczmarczyk	18-300 Zambrów ul. Fabryczna 3	86	271-21-54 w. 37	271-20-92	podgikzambrow@wp.pl
			Zdzisław Owczarek	18-300 Zambrów ul. Fabryczna 3	86	271-21-54 w. 26	271-20-92	podgikzambrow@wp.pl	
		ZUDP	przewodniczący ZUDP	Zdzisław Owczarek	18-300 Zambrów ul. Fabryczna 3	86	271-21-54 w. 26	271-20-92	podgikzambrow@wp.pl
15.	m. Białystok	Urząd Miejski w Białymstoku Wydział Geodezji MODGiK	naczelnik Wydziału	Jerzy Dąbrowski	15-950 Białystok ul. Słonimska 1	85	732-17-53	732-17-53	geodezja@um.bialystok.pl
			kierownik MODGiK	Alicja Horodeńska	15-950 Białystok ul. Słonimska 2	85	732-57-91	732-57-91	modgk@um.bialystok.pl
		ZUDP	inspektor	Arkadiusz Bliźniuk	15-950 Białystok ul. Słonimska 2	85	743-25-00	732-57-91	ablizniuk@um.bialystok.pl
16.	m. Łomża	Urząd Miejski Oddział Gospodarki Nieruchomościami PODGiK	geodeta miejski	Jerzy Bittner	18-400 Łomża Stary Rynek 14	86	215-67-00	–	–
			kierownik PODGiK	Jerzy Kowalewski	18-400 Łomża ul. Szosa Zambrowska 1/27	86	215-11-88	215-11-86	podgiklomza@zetobi.com.pl
		ZUDP	kierownik PODGiK	Jerzy Kowalewski	18-400 Łomża ul. Szosa Zambrowska 1/27	86	215-11-88	215-11-86	podgiklomza@zetobi.com.pl
17.	m. Suwałki	Urząd Miejski Wydział Geodezji, Gosp. Nier. i Rolnictwa MODGiK	naczelnik Wydziału	Andrzej Kordowski	16-400 Suwałki ul. Mickiewicza 1	87	562-81-43	562-81-43	geo@um.suwalki.pl
			naczelnik Wydziału	Andrzej Kordowski	16-400 Suwałki ul. Mickiewicza 1	87	562-81-43	562-81-43	geo@um.suwalki.pl
		ZUDP	zastępca naczelnika Wydziału	Elżbieta Ciechanowicz	16-400 Suwałki ul. Mickiewicza 1	87	562-81-42	562-81-42	geo@um.suwalki.pl

podlaskie podlaskie podlaskie podlaskie podlaskie podlaskie podlaskie

Województwo pomorskie

Lp.	Powiat	Urząd Wydział	Stanowisko służbowe	Imię i nazwisko	Adres	Kier.	Tel.	Faks	E-mail
1.	bytowski	SP Wydział Geodezji i Gospodarki Nier.	geodeta powiatowy	Jarosław Litwin	77-100 Bytów ul. Wolności 3	59	822-88-16	822-88-16	–
			–	–	–	–	–	–	–
		ZUDP	przewodniczący ZUDP	Zenon Litwin	77-100 Bytów ul. Wolności 3	59	822-88-12	822-88-12	–
2.	chojnicki	SP Wydział Geodezji i Nieruchomości PODGiK	dyrektor Wydziału	Kazimierz Wycinka	89-600 Chojnice ul. Człuchowska 38	52	397-28-72	397-28-72	Geodezja.kw@chojnice.gda.pl
			kierownik Ośrodka	Andrzej Rostkowski	89-600 Chojnice ul. Człuchowska 38	52	397-28-72	397-28-72	–
		ZUDP	przewodniczący ZUDP	Stanisław Pekowski	89-600 Chojnice ul. Człuchowska 38	52	397-28-72	397-28-72	–
3.	człuchowski	SP Wydział Geodezji, Kartografii i Katastru PODGiK	naczelnik WGKiK	Henryk Anioł	77-300 Człuchów ul. Wojska Polskiego 1	59	834-50-54	834-50-54	wgkik@czluchow.eu.org
			naczelnik WGKiK	Henryk Anioł	77-300 Człuchów ul. Wojska Polskiego 1	59	834-50-54	834-50-54	wgkik@czluchow.eu.org
		ZUDP	naczelnik WGKiK	Henryk Anioł	77-300 Człuchów ul. Wojska Polskiego 1	59	834-50-54	834-50-54	wgkik@czluchow.eu.org
4.	gdański	SP Wydział Geodezji i Kartografii PODGiK	geodeta powiatowy, naczelnik Wydziału	Małgorzata Grodecka	83-000 Pruszcz Gd. ul. Łukasiewicza 2	58	683-50-93	–	–
			kierownik PODGiK	Kamila Leo	83-000 Pruszcz Gd. ul. Łukasiewicza 2	58	683-50-93	–	–
		ZUDP	–	–	–	83-000 Pruszcz Gd. ul. Łukasiewicza 2	58	683-50-95	–

pomorskie pomorskie pomorskie

Lp.	Powiat	Urząd Wydział	Stanowisko służbowe	Imię i nazwisko	Adres	Kier.	Tel.	Faks	E-mail
17.	m. Gdańsk	Urząd Miejski Wydział Geodezji ODGiK	dyrektor Wydziału	Bogumił Koczoł	80-803 Gdańsk ul. Nowe Ogrody 8/12	58	323-67-70	322-39-29	wg@gdansk.gda.pl
			kierownik	Bogdan Szczechowski	80-803 Gdańsk ul. Nowe Ogrody 8/12	58	323-68-07	322-68-52	wg@gdansk.gda.pl
		ZUDP	przewodniczący ZUDP	Janusz Niemkiewicz	80-803 Gdańsk ul. Nowe Ogrody 8/12	58	323-68-36	322-39-29	wg@gdansk.gda.pl
18.	m. Gdynia	Urząd Miasta Gdyni Wydział Geodezji	naczelnik Wydziału	Wiesław Indyk	81-382 Gdynia Al. Marsz. Piłsudskiego 52/54	58	668-85-36	661-54-13	w.indyk@gdynia.pl wydz.geodezji@ gdynia.pl
			kierownik Referatu	Ewa Bereta	81-382 Gdynia Al. Marsz. Piłsudskiego 52/54	58	668-85-41	661-54-13	e.bereta@gdynia.pl wydz.geodezji@ gdynia.pl
		ZUDP	inspektor	Krystyna Pajewska	81-382 Gdynia Al. Marsz. Piłsudskiego 52/54	58	668-85-48	661-54-13	k.pajewska@gdynia.pl wydz.geodezji@ gdynia.pl
19.	m. Słupsk	Urząd Miejski w Słupsku, Wydział Geodezji, Gospodarki Gruntami i Rolnictwa SP Wydział Dokument. Geodezji-Kart. i Katastru	dyrektor Wydziału	Mirosława Sobolewska	76-200 Słupsk pl. Zwycięstwa 3	59	842-86-41	842-86-41	wgggir_umslupsk@ wp.pl
			dyrektor Wydziału	Tadeusz Otwinowski	76-200 Słupsk pl. Zwycięstwa 3	59	848-84-34	842-49-02	tadeusz_o@wp.pl
		ZUDP	przewodnicząca ZUDP	Joanna Kuźmińska	76-200 Słupsk pl. Zwycięstwa 3	59	848-83-39	842-49-02	zudpslupsk@wp.pl
20.	m. Sopot	Urząd Miasta Sopotu Wydział Geodezji Wydział Geodezji – ODGiK	naczelnik Wydziału	Maria Jankiewicz	81-704 Sopot ul. Kościuszki 25/27	58	521-38-03	551-01-33	Geodezja@sopot.pl
			naczelnik Wydziału	Maria Jankiewicz	81-704 Sopot ul. Kościuszki 25/27	58	521-38-03	551-01-33	Geodezja@sopot.pl
		osoba odpowiedzialna – inspektor kontroli	Adam Gryboś	81-704 Sopot ul. Kościuszki 25/27	58	521-38-07	551-01-33	adamg@sopot.pl	
		ZUDP	inspektor	Tadeusz Dąbrowski	81-704 Sopot ul. Kościuszki 25/27	58	521-36-64	551-01-33	ZUDP@sopot.pl

pomorskie pomorskie pomorskie pomorskie

Województwo śląskie

Lp.	Powiat	Urząd Wydział	Stanowisko służbowe	Imię i nazwisko	Adres	Kier.	Tel.	Faks	E-mail
1.	będziniński	SP Referat Geodezji PODGiK ZUDP	geodeta powiatowy	Arieta Grzesik	42-500 Będzin ul. Krasickiego 17	32	761-52-69	761-52-69	powiat@ starostwo.bedzin.pl
			kierownik Referatu	Dariusz Kubala	42-500 Będzin ul. Krasickiego 17	32	761-52-69	761-52-69	powiat@ starostwo.bedzin.pl
			kierownik Referatu	Dariusz Kubala	42-500 Będzin ul. Krasickiego 17	32	761-52-69	761-52-69	powiat@ starostwo.bedzin.pl
2.	bielski	SP Wydział Geodezji -Kartograficzny PODGiK	p.o. geodety powiatowego, naczelnik Wydziału	Wiktoria Szczypińska	43-300 Bielsko-Biała ul. Piastowska 40	33	813-64-85	816-98-40	podgik@poczta.wp.pl
			główny specjalista	Wanda Dusik	43-300 Bielsko-Biała ul. Piastowska 40	33	813-64-58	–	podgik@poczta.wp.pl
		ZUDP	główny specjalista	Wanda Dusik	43-300 Bielsko-Biała ul. Piastowska 40	33	813-64-58	–	podgik@poczta.wp.pl
3.	bieruńsko-lędziniński	SP Wydział Geodezji i Gospodarki Nier. PODGiK	geodeta powiatowy, naczelnik Wydziału	Wanda Kulańska	43-155 Bieruń ul. Jagiełły 1	32	216-32-15	326-92-87	starosta@powiatbl.pl
			dyrektor	Agata Banaszczuk-Bąk	43-155 Bieruń ul. Jagiełły 1	32	227-60-55	216-33-66	podgik@powiatbl.pl
		ZUDP	geodeta powiatowy	Wanda Kulańska	43-155 Bieruń ul. Jagiełły 1	32	216-32-15	326-92-87	starosta@powiatbl.pl
4.	cieszyński	SP Wydział Geodezji, Kartografii i Katastru	geodeta powiatowy, naczelnik Wydziału	Henryka Bałys	43-400 Cieszyn ul. Szeroka 13	33	858-17-00, 851-49-00 w. 584	858-17-00	geodezja@netus.pl
			zastępca naczelnika WGKiK, kierownik Referatu	Piotr Jaworski	43-400 Cieszyn ul. Szeroka 13	33	851-49-00 w. 670	851-28-06	geodezja@netus.pl
		ZUDP	zastępca naczelnika WGKiK	Piotr Jaworski	43-400 Cieszyn ul. Szeroka 13	33	851-49-00 w. 670	851-28-06	geodezja@netus.pl
5.	częstochoowski	SP Wydział Geodezji, Kartografii, Katastru i Gospodarki Nier.	geodeta powiatowy, naczelnik Wydziału	Urszula Olszewska-Bąk	42-200 Częstochowa ul. Sobieskiego 9	34	322-91-70	322-91-70	naczelnik.geodezja@ czestochowa.powiat.pl
			kierownik ODGiK	Stanisław Gradek	42-200 Częstochowa ul. Sobieskiego 9	34	322-91-75	322-91-75	kierownik.odgk@ czestochowa.powiat.pl
		ZUDP	przewodniczący ZUDP	Lesław Ronke	42-200 Częstochowa ul. Sobieskiego 9	34	322-91-89	322-91-89	zud@ czestochowa.powiat.pl
6.	gliwicki	SP Wydział Geodezji i Kartografii	geodeta powiatowy	Justyn Szczyrba	44-100 Gliwice ul. Zygmunta Starego 17	32	332-66-30	231-84-65	j.szczyrba@ starostwo.gliwice.pl
			kierownik referatu PODGiK	Zbigniew Solarski	44-100 Gliwice ul. Zygmunta Starego 17	32	332-66-02	231-84-65	z.solarski@ starostwo.gliwice.pl
		ZUDP	geodeta powiatowy	Justyn Szczyrba	44-100 Gliwice ul. Zygmunta Starego 17	32	332-66-30	231-84-65	j.szczyrba@ starostwo.gliwice.pl

śląskie śląskie śląskie śląskie śląskie śląskie

Lp.	Powiat	Urząd Wydział	Stanowisko służbowe	Imię i nazwisko	Adres	Kier.	Tel.	Faks	E-mail
18.	m. Bielsko-Biała	Urząd Miejski Wydział Geodezji i Kartografii MODGiK	geodeta miejski, naczelnik Wydziału kierownik MODGiK	Jan Handzlik	43-300 Bielsko-Biała pl. Ratuszowy 6	33	497-15-30	497-15-32	handzlik@um.bielsko.pl
				Kamil Kasprzycki	43-300 Bielsko-Biała pl. Ratuszowy 6	33	497-15-25	497-15-32	mapy@um.bielsko.pl
		ZUDP	kierownik ZUDP	Czesław Banet	43-300 Bielsko-Biała pl. Ratuszowy 6	33	497-15-40	4971-532	zud@um.bielsko.pl
19.	m. Bytom	Urząd Miejski Wydział Geodezji i Gospodarki Nieruchomościami Referat Zasobów Geodezyjno-Kartograficznych	geodeta powiatowy, naczelnik Wydziału	Mieczysław Panek	41-902 Bytom ul. Parkowa 2	32	281-81-83	281-58-75	geo2@um.bytom.pl
			kierownik Referatu	Zenon Ptaszkowski	41-902 Bytom ul. Parkowa 2	32	283-63-31	281-58-75	odgk@um.bytom.pl
		ZUDP	kierownik Referatu	Zenon Ptaszkowski	41-902 Bytom ul. Parkowa 2	32	283-63-31	281-58-75	odgk@um.bytom.pl
20.	m. Chorzów	Urząd Miasta Chorzów Wydział Geodezji i Gospodarki Nier.	geodeta miejski	Zofia Korsak	41-500 Chorzów ul. Rynek 1	32	249-32-90	348-18-11	Geod_pow@Chorzow.um.gov.pl
		Referat Zasobu Geodezyjnego i Kart.	kierownik Referatu	Eugeniusz Kozuch	41-500 Chorzów ul. Rynek 1	32	241-12-61 w. 369, 434	–	Kozuch_e@chorzow.um.gov.pl
		ZUDP	kierownik Referatu	Eugeniusz Kozuch	41-500 Chorzów ul. Rynek 1	32	2411-261 w. 369, 434	–	Kozuch_e@chorzow.um.gov.pl
21.	m. Częstochowa	Urząd Miasta Wydział Geodezji i Gospodarki Nier. GODGiK	naczelnik Wydziału	Paweł Kubik	42-217 Częstochowa ul. Jaracza 4	34	366-47-45	368-12-60	pkubik@czestochowa.um.gov.pl
			kierownik GODGiK, zastępca nacz. Wydziału	Marian Gonera	42-217 Częstochowa ul. Jaracza 4	34	368-04-74	368-04-74 w. 31	mgonera@czestochowa.um.gov.pl
		ZUDP	kierownik GODGiK	Marian Gonera	42-217 Częstochowa ul. Jaracza 4	34	368-04-74	368-04-74 w. 51	mgonera@czestochowa.um.gov.pl
22.	m. Dąbrowa Górnicza	Urząd Miejski w Dąbrowie Górniczej Wydział Geod. i Kart. PODGiK w strukturze WGik	naczelnik Wydziału	Elżbieta Mularz	41-300 Dąbrowa Gór. ul. Graniczna 21	32	295-68-98	295-68-98	geodezja@dabrowa-gornicza.pl
			naczelnik Wydziału	Elżbieta Mularz	41-300 Dąbrowa Gór. ul. Graniczna 21	32	295-68-98	295-68-98	geodezja@dabrowa-gornicza.pl
		ZUDP	inspektor	Elżbieta Marczevska	41-300 Dąbrowa Gór. ul. Graniczna 21	32	295-68-08	295-68-08	geodezja@dabrowa-gornicza.pl
23.	m. Gliwice	Urząd Miejski w Gliwicach, Wydział Geodezji i Kartografii UM WGik, Referat Kartografii – GODGiK	naczelnik Wydziału, geodeta powiatowy	Jadwiga Szczepaniak	44-100 Gliwice ul. Zwycięstwa 21	32	239-12-47, 238-21-31	231-06-83	szczepaniak_j@um.gliwice.pl
			kierownik Referatu	Andrzej Hantszel	44-100 Gliwice ul. Zwycięstwa 21	32	239-13-39	231-06-83	ge@um.gliwice.pl
		ZUDP	naczelnik Wydziału, geodeta powiatowy	Jadwiga Szczepaniak	44-100 Gliwice ul. Zwycięstwa 21	32	239-12-47, 238-21-31	231-06-83	szczepaniak_j@um.gliwice.pl
24.	m. Jastrzębie Zdrój	Urząd Miasta Wydział Geod. i Kart. GODGiK	naczelnik Wydziału, geodeta miejski	Jacek Knita	44-335 Jastrzębie Zdrój Al. Piłsudskiego 60	32	478-53-19	478-52-79	gn@um.jastrzebie.pl
			kierownik Referatu	Teresa Potoczek-Tomczyk	44-335 Jastrzębie Zdrój Al. Piłsudskiego 60	32	478-53-19	478-52-79	gn@um.jastrzebie.pl
		ZUDP	kierownik Referatu	Teresa Potoczek-Tomczyk	44-335 Jastrzębie Zdrój Al. Piłsudskiego 60	32	478-53-19	478-52-79	gn@um.jastrzebie.pl
25.	m. Jaworzno	Urząd Miejski w Jaworznie, Wydział Geod. i Gosp. Nier. GODGiK	naczelnik Wydziału	Andrzej Ślusarczyk	43-600 Jaworzno ul. Grunwaldzka 33	32	618-15-70	–	andrzej.slusarczyk@um.jaworzno.pl
			kierownik Referatu Geodezji	Mirosław Puzia	43-600 Jaworzno ul. Grunwaldzka 52	32	751-92-20, 616-20-44	751-97-56	geodezja@um.jaworzno.pl, miroslaw.puzia@um.jaworzno.pl
		ZUDP	kierownik Referatu Geodezji	Mirosław Puzia	43-600 Jaworzno ul. Grunwaldzka 52	32	751-92-20, 752-04-46	751-97-56	geodezja@um.jaworzno.pl, miroslaw.puzia@um.jaworzno.pl
26.	m. Katowice	Urząd Miasta Katowice Wydział Geodezji i Gospodarki Mieniem UM WGIGM Referat Zasobu Geod.-Kart.	naczelnik Wydziału	Jerzy Oporek	40-098 Katowice ul. Młyńska 4	32	259-33-11	253-72-94	GGM@um.katowice.pl, jerzy.oporek@um.katowice.pl
			kierownik Referatu	Maria Markocka	40-098 Katowice ul. Młyńska 2	32	259-32-25	259-32-25	maria.markocka@um.katowice.pl
		ZUDP	kierownik Referatu	Maria Markocka	40-098 Katowice ul. Młyńska 2	32	259-32-25	259-32-25	maria.markocka@um.katowice.pl
27.	m. Mysłowice	Urząd Miasta Mysłowice Wydział Geod. i Katastru	geodeta powiatowy, naczelnik Wydziału	Ireneusz Lasok	41-400 Mysłowice ul. Grunwaldzka 22	32	317-12-50	222-54-84	um@myslowice.pl
		ZUDP	podinspektor w WGik	Barbara Wnuk	41-400 Mysłowice ul. Grunwaldzka 22	32	317-11-27	222-54-84	–
28.	m. Piekary Śląskie	Urząd Miasta w Piekarach Śl. Wydział Geodezji i Gospodarki Nier. ODGK	naczelnik Wydziału, p.o. geodety miejskiego	Jerzy Frenkiel	41-940 Piekary Śl. ul. Bytomska 84	32	393-93-74	393-93-74	geodezja@piekary.pl
			kierownik ODGK	Marzena Danecka	41-940 Piekary Śląskie ul. Bytomska 92	32	393-94-06	393-94-06	odgk_piekary@interia.pl, geodezja@piekary.pl
		ZUDP	kierownik ODGK	Marzena Danecka	41-940 Piekary Śląskie ul. Bytomska 92	32	393-94-06	393-94-06	odgk_piekary@interia.pl, geodezja@piekary.pl

Lp.	Powiat	Urząd Wydział	Stanowisko służbowe	Imię i nazwisko	Adres	Kier.	Tel.	Faks	E-mail
29.	m. Ruda Śląska	Urząd Miejski w Rudzie Śl., Wydział Geod. i Gosp. Gruntami	zastępca naczelnika Wydziału,	Grzegorz Ogórek	41-709 Ruda Śląska pl. Wolności 6	32	248-62-81 w. 222	248-73-48	media@ruda-sl.pl
		UM WGIgG, Referat Zasobu Geod. i Kart. ZUDP	kierownik Referatu	Antoni Siwicki	41-709 Ruda Śląska pl. Wolności 6	32	248-62-81 w. 035	248-73-48	media@ruda-sl.pl
			kierownik Referatu ZGIK	Antoni Siwicki	41-709 Ruda Śląska pl. Wolności 6	32	248-62-81 w. 035	248-73-48	media@ruda-sl.pl
30.	m. Rybnik	Urząd Miasta Rybnika Wydział Geod. i Kart. WGIK, ODGIK	naczelnik Wydziału	Rudolf Besuch	44-200 Rybnik ul. Chrobrego 2	32	422-30-11	422-41-24	geodezja@um.rybnik.pl
		ZUDP	kierownik ODGIK	Marek Wesołowski	44-200 Rybnik ul. Chrobrego 2	32	422-30-11	422-41-24	geodezja@um.rybnik.pl
			kierownik ODGIK	Marek Wesołowski	44-200 Rybnik ul. Chrobrego 2	32	422-30-11	422-41-24	geodezja@um.rybnik.pl
31.	m. Siemianowice Śląskie	Urząd Miasta Siemianowice Śląskich Wydział Geodezji ODGIK	naczelnik Wydziału	Jolanta Łukowska	41-103 Siemianowice Śl. ul. Michałkowicka 105	32	760-54-07	760-54-20	gg@um.siemianowice.pl
		ZUDP	kierownik Referatu Zasobu Geod. i Kart.	-	41-103 Siemianowice Śl. ul. Michałkowicka 105	32	-	-	-
			naczelnik Wydziału Geodezji	Jolanta Łukowska	41-103 Siemianowice Śl. ul. Michałkowicka 105	32	760-54-10	760-54-20	gg@um.siemianowice.pl
32.	m. Sosnowiec	Urząd Miejski w Sosnowcu Wydział Geod. i Gosp. Gruntami	kierownik Referatu Geodezji	Jerzy Będkowski	41-200 Sosnowiec al. Zwycięstwa 20	32	296-04-41	296-04-41	Wgg.zasob@um.sosnowiec.pl
		ZUDP	inspektor	Lucyna Pietrucha	41-200 Sosnowiec al. Zwycięstwa 20	32	296-05-32	296-05-32	Wgg.zasob@um.sosnowiec.pl
33.	m. Świętochłowice	Urząd Miejski w Świętochłowicach Wydział Geodezji i Kart. WGIK, Referat Zasobu Geodezyjnego i Kart. Miejski ZUDP	p.o. geodety miejskiego	Henryk Purgol	41-600 Świętochłowice ul. Katowicka 54	32	245-30-31 w. 130	245-49-76	gk@swietochlowice.pl
			p.o. kierownika Referatu	Krzysztof Florian	41-600 Świętochłowice ul. Katowicka 54	32	245-30-31 w. 134	245-49-76	gk@swietochlowice.pl
			przewodniczący MZUDP	Krzysztof Florian	41-600 Świętochłowice ul. Katowicka 54	32	245-30-31 w. 134	245-49-76	gk@swietochlowice.pl
34.	m. Tychy	Urząd Miasta Tychy Wydział Geodezji ODGIK	geodeta miejski, naczelnik Wydziału	Alicja Kulka	43-100 Tychy al. Niepodległości 49	32	227-20-21 w. 2613	-	gw@umtychy.pl
		ZUDP	kierownik Referatu	Joanna Palecka-Mazgaj	43-100 Tychy al. Niepodległości 49	32	227-20-21 w. 2603	-	gw@umtychy.pl
			kierownik Referatu	Alicja Beczała	43-100 Tychy al. Niepodległości 49	32	227-20-21 w. 2612	-	gw@umtychy.pl
35.	m. Zabrze	Urząd Miejski w Zabrzu Wydział Geodezji Referat MODGK	geodeta miejski, naczelnik Wydziału	Józef Gawron	41-800 Zabrze ul. Powstańców Śl. 5-7	32	373-33-60	373-33-99	jgawron@gis.um.zabrze.pl
		ZUDP	kierownik Referatu	Grzegorz Dragańczyk	41-800 Zabrze ul. Powstańców Śl. 5-7	32	373-33-79	373-33-99	gdrgan@gis.um.zabrze.pl
			przewodniczący ZUDP	Grzegorz Dragańczyk	41-800 Zabrze ul. Powstańców Śl. 5-7	32	373-34-75	373-33-99	gdrgan@gis.um.zabrze.pl
36.	m. Żory	Urząd Miasta Żory Wydział Geodezji, Kartografii i Katastru UM WGIK, Referat Zasobu Geodezyjno-Kartograficznego ZUDP	geodeta miejski, naczelnik Wydziału	Albert Mycielski	44-240 Żory al. Wojska Polskiego 25	32	434-82-94	435-07-80	odgk@um.zory.pl
			zastępca naczelnika Wydziału	Józef Romanek	44-240 Żory al. Wojska Polskiego 4	32	435-19-66	435-07-80	odgk@um.zory.pl
			zastępca naczelnika Wydziału	Józef Romanek	44-240 Żory al. Wojska Polskiego 4	32	435-19-66	435-07-80	odgk@um.zory.pl

Województwo świętokrzyskie									
Lp.	Powiat	Urząd Wydział	Stanowisko służbowe	Imię i nazwisko	Adres	Kier.	Tel.	Faks	E-mail
1.	buski	SP Wydział Geodezji, Katastru i Gospodarki Nieruchomościami	geodeta powiatowy, naczelnik Wydziału	Eugeniusz Kozieł	28-100 Busko Zdrój ul. Kopernika 2	41	378-30-51 w. 55	378-10-38 w. 57	geodezja@sp.netium.pl
		PODGIK	kierownik PODGIK	Lidia Brych	28-100 Busko Zdrój ul. Kopernika 2	41	378-3051 w. 56	378-10-38 w. 57	geodezja@sp.netium.pl
		ZUDP	inspektor ds. uzgadniania dokum. projektowej, przewodniczący ZUDP	Mieczysław Tytko	28-100 Busko Zdrój ul. Kopernika 2	41	378-30-51 w. 63	378-10-38 w. 57	geodezja@sp.netium.pl
2.	jędrzejowski	SP Wydział Geodezji, Kartografii, Katastru i Gospodarki Nier. PODGIK	geodeta powiatowy	Andrzej Dutkiewicz	28-300 Jędrzejów ul. 11 Listopada 33b	41	386-75-10	-	geodezja@jdrzejow.pl
		ZUD	kierownik PODGIK	Andrzej Dutkiewicz	28-300 Jędrzejów ul. 11 Listopada 33b	41	386-33-47	-	geodezja@jdrzejow.pl
			przewodniczący ZUD	Andrzej Dutkiewicz	28-300 Jędrzejów ul. 11 Listopada 33b	41	386-75-11	-	geodezja@jdrzejow.pl
3.	kazimierski	SP Wydział Geodezji, Katastru i Gospodarki Nieruchomościami	naczelnik Wydziału	Mirosław Oleś	28-500 Kazimierza Wik. ul. Kościuszki 12	41	352-17-48 w. 36	-	geo2603@wp.pl

Lp.	Powiat	Urząd Wydział	Stanowisko służbowe	Imię i nazwisko	Adres	Kier.	Tel.	Faks	E-mail
		PODGiK	naczelnik Wydziału	Mirosław Oleś	28-500 Kazimierza Wlk. ul. Kościuszki 12	41	352-17-48 w. 36	–	geo2603@wp.pl
		ZUDP	naczelnik Wydziału	Mirosław Oleś	28-500 Kazimierza Wlk. ul. Kościuszki 12	41	352-17-48 w. 36	–	geo2603@wp.pl
4.	kielecki	SP Wydział Geodezji i Gospodarki Nier. PODGiK	geodeta powiatowy	Ewa Miziołek	25-516 Kielce al. IX wieków Kielce 3	41	324-12-75	324-12-75	ewa.miziolek@powiat.kielce.pl
		PODGiK	kierownik	Antoni Morawski	25-516 Kielce al. IX wieków Kielce 3	41	342-11-22	362-74-80	antoni.morawski@powiat.kielce.pl
5.	konecki	ZUDP	przewodniczący ZUDP	Antoni Morawski	25-516 Kielce al. IX wieków Kielce 3	41	342-11-22	362-74-80	antoni.morawski@powiat.kielce.pl
		SP Wydział Geodezji i Gospodarki Nier. SP WGiGN, PODGiK	geodeta powiatowy, naczelnik Wydziału	Janina Werens	26-200 Końskie ul. Staszica 2	41	372-27-78	372-67-32	organizacyjny@starostwo_konskie.apsnet.pl
		PODGiK	kierownik PODGiK	Jadwiga Zwierzyńska	26-200 Końskie ul. Staszica 2	41	372-27-78	372-27-78	organizacyjny@starostwo_konskie.apsnet.pl
		ZUDP	przewodniczący ZUDP	Anna Jankowiak	26-200 Końskie ul. Staszica 2	41	372-27-78	372-67-32	organizacyjny@starostwo_konskie.apsnet.pl
6.	opatowski	SP Wydział Geodezji, Kartografii, Katastru i Gospodarki Mieniem PODGiK	geodeta powiatowy, kierownik Wydziału	Mirosław Roszczypała	27-500 Opatów ul. Sienkiewicza 17	15	868-47-77	868-47-42	geodezja@opatow.pl
		PODGiK	p.o. kierownika	Paweł Sidor	27-500 Opatów ul. Sienkiewicza 17	15	868-47-06	868-47-42	geodezja@opatow.pl
		ZUDP	przewodniczący ZUDP, kierownik WGKKiGM	Mirosław Roszczypała	27-500 Opatów ul. Sienkiewicza 17	15	868-47-77, 868-47-24	868-47-42	geodezja@opatow.pl
7.	ostrowiecki	SP Wydział Geodezji, Kartografii, Katastru i Gospodarki Nier. PODGiK	geodeta powiatowy	Andrzej Kulczuga	27-400 Ostrowiec Św. ul. Wardyńskiego 1	41	247-60-47 247-52-78 w. 12	247-52-78	geodezja@tos.pl
		PODGiK	kierownik PODGiK	Teresa Maćkosz	27-400 Ostrowiec Św. ul. Wardyńskiego 1	41	247-52-79, 247-60-47, 247-52-78	247-52-78	teresa_mackosz@ostrowiec.starostwo.gov.pl
		ZUDP	przewodnicząca ZUDP	Teresa Maćkosz	27-400 Ostrowiec Św. ul. Wardyńskiego 1	41	247-52-79, 247-60-47, 247-52-78	247-52-78	teresa_mackosz@ostrowiec.starostwo.gov.pl
8.	pińczowski	SP Wydział Geodezji, Kartografii, Katastru i Gospodarki Nier. PODGiK	geodeta powiatowy	Jarosław Sadura	28-400 Pińczów ul. Złota 7	41	357-72-91	357-72-91	geodezja_pinczow@poczta.onet.pl, podgik.pinczow@neostrada.pl
		PODGiK	geodeta powiatowy	Jarosław Sadura	28-400 Pińczów ul. Złota 7	41	357-72-91	357-72-91	geodezja_pinczow@poczta.onet.pl, podgik.pinczow@neostrada.pl
		ZUDP	geodeta powiatowy	Jarosław Sadura	28-400 Pińczów ul. Złota 7	41	357-72-91	357-72-91	geodezja_pinczow@poczta.onet.pl podgik.pinczow@neostrada.pl
9.	sandomierski	SP Wydział Geodezji, Kartografii, Katastru i Nieruchomości PODGiK	naczelnik Wydziału, geodeta powiatowy	Kazimiera Zdyb	27-600 Sandomierz ul. Mickiewicza 34	15	832-32-43 w. 360	–	–
		PODGiK	zastępca naczelnika WGKKiN	Irena Gronek	27-600 Sandomierz ul. Mickiewicza 34	15	832-32-43 w. 303	–	–
		ZUDP	zastępca naczelnika WGKKiN	Irena Gronek	27-600 Sandomierz ul. Mickiewicza 34	15	832-32-43 w. 303	–	–
10.	skarżyski	SP Wydział Geodezji, Kartografii, Katastru i Gospodarki Nier. PODGiK	geodeta powiatowy	Ryszard Kostrzewski	26-110 Skarżysko-Kamienna ul. Konarskiego 20	41	252-85-00	252-40-01	wgkkgisskarzynsko@kki.net.pl
		PODGiK	inspektor	Zuzanna Staszowska	26-110 Skarżysko-Kamienna ul. Sikorskiego 20	41	253-11-97	253-11-97	–
		ZUDP	inspektor	Zuzanna Staszowska	26-110 Skarżysko-Kamienna ul. Sikorskiego 20	41	253-11-97	253-11-97	–
11.	starachowicki	SP Wydział Geodezji, Katastru i Nier. PODGiK	dyrektor Wydziału	Zygmunt Bernaciak	27-200 Starachowice ul. Radomska 45	41	275-42-21	275-42-16	geodezja@powiat-starachowice.com.pl
		PODGiK	kierownik PODGiK	Alicja Fornalik	27-200 Starachowice ul. Krywki 14	41	274-32-15	274-32-15	geodezja@powiat-starachowice.com.pl
		ZUDP	kierownik PODGiK	Alicja Fornalik	27-200 Starachowice ul. Krywki 14	41	274-32-15	274-32-15	geodezja@powiat-starachowice.com.pl
12.	staszowski	SP Wydział Geodezji, Kartografii, Katastru i Gospodarki Nier. PODGiK	geodeta powiatowy	Sławomir Bartos	28-200 Staszów ul. Świerczewskiego 7	15	864-27-65	864-22-11	bartoss@staszow.upow.gov.pl
		PODGiK	kierownik PODGiK	Krystyna Dziedzic	28-200 Staszów ul. Świerczewskiego 7	15	864-37-92	864-22-11	dziedzick@staszow.upow.gov.pl
		ZUDP	przewodniczący ZUDP	Elżbieta Weryńska-Jaguścik	28-200 Staszów ul. Świerczewskiego 7	15	864-37-92	864-22-11	werynskae@staszow.upow.gov.pl
13.	włoszczowski	SP Wydział Geodezji, Kartografii, Katastru i Gospodarki Nier. WGiGN, PODGiK	geodeta powiatowy, kierownik Wydziału	Adam Wojtasik	29-100 Włoszczowa ul. Wiśniowa 10	41	394-49-52	394-49-45	Geo2613@pro.onet.pl
		WGiGN, PODGiK	kierownik PODGiK	Barbara Bąba	29-100 Włoszczowa ul. Wiśniowa 10	41	394-49-45	394-49-45	Geo2613@pro.onet.pl
		ZUDP	kierownik PODGiK	Barbara Bąba	29-100 Włoszczowa ul. Wiśniowa 10	41	394-49-45	394-49-45	Geo2613@pro.onet.pl

świętokrzyskie świętokrzyskie świętokrzyskie świętokrzyskie świętokrzyskie świętokrzyskie świętokrzyskie świętokrzyskie

Lp.	Powiat	Urząd Wydział	Stanowisko służbowe	Imię i nazwisko	Adres	Kier.	Tel.	Faks	E-mail
14.	m. Kielce	Urząd Miasta Kielce Wydział Gosp. Przestrz. i Admin. Budowlanej Referat – ODGiK	geodeta miejski, zastępca dyrektora Wydziału	Tadeusz Dąbkowski	25-303 Kielce Rynek 1	41	367-62-17	367-62-22	geodeta.miejski@ um.kielce.pl
		ZUDP	kierownik Referatu	Bożena Morzyńska	25-516 Kielce al. IX Wieków Kielc 3	41	342-17-32	312-17-32	bozena.morzynska@ um.kielce.pl
		ZUDP	Kierownik Referatu	Bożena Morzyńska	25-516 Kielce al. IX Wieków Kielc 3	41	342-17-32	312-17-32	bozena.morzynska@ um.kielce.pl

Województwo warmińsko-mazurskie

Lp.	Powiat	Urząd Wydział	Stanowisko służbowe	Imię i nazwisko	Adres	Kier.	Tel.	Faks	E-mail
1.	bartoszycki	SP Wydział Geodezji i Gospodarki Nier. PODGiK	geodeta powiatowy, naczelnik Wydziału	Romuald Sawicki	11-200 Bartoszyce ul. Grota Roweckiego 1	89	762-97-28	762-92-88	–
		ZUDP	kierownik PODGiK	Bernard Lango	11-200 Bartoszyce ul. Grota Roweckiego 1	89	762-92-80	762-92-88	geodezja@bartoszyce. internetdsl.pl
		ZUDP	kierownik PODGiK	Bernard Lango	11-200 Bartoszyce ul. Grota Roweckiego 1	89	762-92-81	762-92-88	geodezja@bartoszyce. internetdsl.pl
2.	braniewski	SP Wydział Geodezji, Kartografii i Nier. PODGiK	geodeta powiatowy, naczelnik Wydziału	Halina Bakan	14-500 Braniewo pl. Piłsudskiego 2	55	644-02-47	644-02-05	geodezja@ powiat-braniewo.pl
		ZUDP	kierownik PODGiK, zastępca nacz. Wydz.	Robert Milewski	14-500 Braniewo ul. Kościuszki 111	55	644-02-97	644-02-97	geodezja@ powiat-braniewo.pl
		ZUDP	inspektor w WGKiN	Henryk Robaczewski	14-500 Braniewo pl. Piłsudskiego 2	55	644-02-51	644-02-05	geodezja@ powiat-braniewo.pl
3.	działdowski	SP Wydział Geodezji, Kartografii, Katastru i Gospodarki Nier.	geodeta powiatowy, naczelnik Wydziału	Mariusz Krzemieniowski	13-200 Działdowo ul. Kościuszki 3	23	697-20-01	697-20-01	dzialdowo@home.pl
		Odział Dokumentacji Geodezyjno-Kart.	kierownik Oddziału	Anna Cechowska	13-200 Działdowo ul. Kościuszki 3	23	697-20-01	697-20-01	dzialdowo@home.pl
		ZUDP	przewodniczący ZUDP	Zdzisław Mrowiński	13-200 Działdowo ul. Kościuszki 3	23	697-20-01	697-20-01	dzialdowo@home.pl
4.	elbląski	SP Wydział Geodezji, Kartografii, Katastru i Nieruchomości	geodeta powiatowy, naczelnik wydziału	Piotr Kubicki	82-300 Elbląg ul. Saperów 14a	55	239-49-35	239-49-35	–
		PODGiK w ramach WGKKiN	geodeta powiatowy, naczelnik wydziału	Piotr Kubicki	82-300 Elbląg ul. 1000-lecia 11	55	239-49-71	–	–
		PODGiK filia zamiejscowa w Pasłęku	–	–	14-400 Pasłęk ul. Wojska Polskiego 14	55	239-49-83	–	–
		ZUDP	przewodnicząca ZUDP	Zofia Puzyrewska	82-300 Elbląg ul. Tysiąclecia 11	55	239-49-72	239-49-72	–
5.	ełcki	SP Wydział Geodezji, i Gospodarki Nieruchomościami	geodeta powiatowy	Lucyna Maliszewska	19-300 Ełk ul. Piłsudskiego 2	87	610-72-65	610-72-65	–
		PODGiK	–	–	19-300 Ełk ul. Piłsudskiego 4	87	610-72-65	–	–
		ZUDP	geodeta powiatowy	Lucyna Maliszewska	19-300 Ełk ul. Piłsudskiego 2	87	610-72-65	–	–
6.	giżycki	SP Wydział Geodezji i Gospodarki Gruntami	geodeta powiatowy, naczelnik Wydziału	Alina Aleszczyk-Jurek	11-500 Giżycko ul. Wyzwolenia 2 koresp.: 11-500 Giżycko al. 1 Maja 14	87	429-18-39 w. 40	429-18-39 w. 42	geodeta@gizycko. starostwo.gov.pl
		PODGiK w WGiGG	geodeta powiatowy, naczelnik Wydziału	Alina Aleszczyk-Jurek	11-500 Giżycko ul. Wyzwolenia 2 koresp.: 11-500 Giżycko al. 1 Maja 14	87	429-18-39 w. 40	429-18-39 w. 42	geodeta@gizycko. starostwo.gov.pl
		ZUDP	przewodniczący ZUDP	Wanda Kujawska	11-500 Giżycko ul. Wyzwolenia 2 koresp.: 11-500 Giżycko al. 1 Maja 14	87	429-18-39 w. 35	429-18-39 w. 42	s.bajerowski@gizycko. starostwo.gov.pl
7.	goldapski	SP Wydział Geodezji i Nieruchomości	geodeta powiatowy, kierownik Wydziału	Krystyna Dąbkowska	19-500 Gołdap pl. Zwycięstwa 14	87	615-07-40 w. 21	615-15-50	starostwo.goldapskie@ post.pl
		PODGiK w WGiN	inspektor	Stanisław Bobrowski	19-500 Gołdap pl. Zwycięstwa 14	87	615-07-40 w. 21	615-15-50	starostwo.goldapskie@ post.pl
		ZUDP	starszy inspektor	Celina Bagińska	19-500 Gołdap pl. Zwycięstwa 14	87	615-07-40 w. 21	615-15-50	starostwo.goldapskie@ post.pl
8.	iławski	SP Wydział Geodezji i Nieruchomości	geodeta powiatowy, dyrektor Wydziału	Ryszard Kabat	14-200 Iława ul. Andersa 2a	89	649-07-60	649-07-66	kabat@ ilawa.powiat.ids.pl
		PODGiK	kierownik referatu	Witold Zimnowodzki	14-200 Iława ul. Andersa 2a	89	649-07-65	649-07-66	–
		ZUDP	specjalista	Krzysztof Wagner	14-200 Iława ul. Andersa 2a	89	649-07-66	–	wodgik1@wp.pl
9.	kętrzyński	SP Wydział Geodezji, Kartografii i Gospodarki Mieniem Powiatu	geodeta powiatowy, naczelnik Wydziału	Izabela Golubiewska- Demianiuk	11-400 Kętrzyn pl. Grunwaldzki 1	89	751-75-33	751-34-12	powiat_ketrzyn_geo@ wp.pl
		PODGiK funkcjonuje w ZUDP	ramach Wydziału inspektor	Mariusz Masiewicz	11-400 Kętrzyn pl. Grunwaldzki 1	89	751-75-41	751-34-12	powiat_ketrzyn_geo@ wp.pl

Lp.	Powiat	Urząd Wydział	Stanowisko służbowe	Imię i nazwisko	Adres	Kier.	Tel.	Faks	E-mail
10.	lidzbarski	SP Wydział Geodezji, Kartografii, Katastru i Gospodarki Nier. PODGiK	geodeta powiatowy, naczelnik Wydziału	Adam Mergalski	11-100 Lidzbark Warm. ul. Wyszyńskiego 37	89	767-21-82	767-55-92	geodpow@powiatlidzbarski.heman.pl
			kierownik PODGiK	Mieczysław Buko	11-100 Lidzbark Warm. ul. Wyszyńskiego 37	89	767-21-27	767-55-92	Jesiolowska.Ligia@powiatlidzbarski.heman.pl
		ZUDP	przewodniczący ZUDP	Andrzej Wobalis	11-100 Lidzbark Warm. ul. Wyszyńskiego 37	89	767-24-89	767-55-92	Wobalis.Andrzej@powiatlidzbarski.heman.pl
11.	mrągowski	SP Wydział Geod., Kart., Katastru i Gosp. Nier. PODGiK	geodeta powiatowy	Grzegorz Dąbrowski	11-700 Mrągowo ul. Królewiecka 60a	89	741-01-72	741-72-75	grzes.d@interia.pl
			główny specjalista	Irena Bronicka	11-700 Mrągowo ul. Królewiecka 60a	89	741-01-74	741-72-75	-
		ZUDP	główny specjalista	Irena Bronicka	11-700 Mrągowo ul. Królewiecka 60a	89	741-01-74	741-72-75	-
12.	nidzicki	SP Wydział Geodezji Gospodarki Nier., Roln. i Ochrony Środ. PODGiK	geodeta powiatowy, kierownik Wydziału	Stefan Szewczak	13-100 Nidzica ul. Traugutta 23	89	625-31-28	625-32-79	spwg@nidzica.com.pl
			kierownik PODGiK	Lucyna Taizja Gołaszewska	13-100 Nidzica ul. Olsztyńska 28	89	625-26-06	625-32-79	spos@nidzica.com.pl
		ZUDP	przewodniczący ZUDP	Lucyna Taizja Gołaszewska	13-100 Nidzica ul. Olsztyńska 28	89	625-26-06	625-32-79	spos@nidzica.com.pl
13.	nowomiejski	SP Wydział Geodezji, Kartografii i Katastru	geodeta powiatowy	Krzysztof Grzeškiewicz	13-300 Nowe Miasto Lubawskie ul. Grunwaldzka 3	56	472-42-34	472-42-33	geodezja@powiat-nowomiejski.pl
			kierownik	Eugeniusz Idzkowski	13-300 Nowe Miasto Lubawskie ul. Grunwaldzka 3	56	472-42-36	472-42-36	odgik@powiat-nowomiejski.pl
		ZUDP	inspektor	Andrzej Kuczkowski	13-300 Nowe Miasto Lubawskie ul. Grunwaldzka 3	56	472-42-36	472-42-36	odgik@powiat-nowomiejski.pl
14.	olecki	SP Wydział Geodezji i Nieruchomości	geodeta powiatowy	Czesław Krasowski	19-400 Olecko ul. Kolejowa 32	87	520-21-47 w. 33	520-32-19	starostwo@powiat.olecko.pl
		PODGiK	geodeta powiatowy	Czesław Krasowski	19-400 Olecko ul. Kolejowa 32	87	520-21-47 w. 33	520-32-19	starostwo@powiat.olecko.pl
		ZUDP	przewodniczący ZUDP	Czesław Krasowski	19-400 Olecko ul. Kolejowa 32	87	520-21-47 w. 33	520-32-19	starostwo@powiat.olecko.pl
15.	olsztyński	SP Wydział Gospodarki Nieruchomościami	geodeta powiatowy	Mirosław Potrapeluk	10-516 Olsztyn pl. Bema 5	89	521-05-35	-	-
		PODGiK	dyrektor PODGiK	Mirosław Potrapeluk	10-575 Olsztyn ul. Piłsudskiego 5/7	89	521-05-35	-	-
		ZUDP	przewodniczący ZUDP	Mirosław Potrapeluk	10-575 Olsztyn ul. Piłsudskiego 5/7	89	521-05-35	-	-
16.	ostródzki	SP Wydział Geodezji i Gospodarki Nier. PODGiK	geodeta powiatowy, naczelnik Wydziału	Józef Butkiewicz	14-100 Ostróda ul. Grunwaldzka 19a	89	642-98-40	642-98-17	geo@powiat.ostroda.pl
			dyrektor	Krzysztof Hordejuk	14-100 Ostróda ul. Grunwaldzka 19a	89	642-98-29	642-98-05	odgk.ostroda@powiat.ostroda.pl
		ZUDP	inspektor	Marek Standara	14-100 Ostróda ul. Grunwaldzka 19a	89	642-98-33	642-98-17	geo@powiat.ostroda.pl
17.	piski	SP Wydział Geod., Kart., Katastru oraz Gosp. Nier. WGKKGKGN – ODGiK	naczelnik Wydziału	Henryk Wrzosek	12-200 Pisz ul. Gizewiusza 5	87	423-35-05	423-35-05	dariusz.gwiazda@powiat.pisz.pl
			-	-	12-200 Pisz ul. Gizewiusza 5	87	423-35-05	423-35-05	dariusz.gwiazda@powiat.pisz.pl
		ZUDP	przewodniczący ZUDP	Henryk Wrzosek	12-200 Pisz ul. Gizewiusza 5	87	423-35-05	423-35-05	dariusz.gwiazda@powiat.pisz.pl
18.	szczycieński	SP Wydział Geod., Kart., Katastru i Gosp. Nier. PODGiK	geodeta powiatowy, naczelnik Wydziału	Jarosław Milewski	12-100 Szczytno ul. Sieniewicza 1	89	624-39-55 w. 14	-	geodezja@powiat.szczytno.pl
			naczelnik Wydziału	Jarosław Milewski	12-100 Szczytno ul. Sieniewicza 1	89	624-39-55 w. 14	-	geodezja@powiat.szczytno.pl
		ZUDP	przewodniczący ZUDP	Jarosław Milewski	12-100 Szczytno ul. Sieniewicza 1	89	624-39-55 w. 14	-	geodezja@powiat.szczytno.pl
19.	węgorzewski	SP Wydział Geodezji i Nieruchomości	geodeta powiatowy	Alicja Józefowicz	11-600 Węgorzewo ul. Zamkowa 3	87	427-27-13	427-09-61	geodezja@powiatwegorzewski.pl
		PODGiK	geodeta powiatowy	Alicja Józefowicz	11-600 Węgorzewo ul. Zamkowa 3	87	427-27-13	427-09-61	geodezja@powiatwegorzewski.pl
		ZUDP	geodeta powiatowy	Alicja Józefowicz	11-600 Węgorzewo ul. Zamkowa 3	87	427-27-13	427-09-61	geodezja@powiatwegorzewski.pl
20.	m. Elbląg	Urząd Miejski Wydział Geodezji	geodeta powiatowy, naczelnik Wydziału	Sławomir Skorupa	82-300 Elbląg ul. Łączności 1	55	239-31-39	239-31-80	geodezja@elblag.com.pl
		MODGiK	kierownik	Elżbieta Jezierska	82-300 Elbląg ul. Tysiąclecia 11	55	239-30-14	239-30-13	geodezja@elblag.com.pl
		ZUDP	przewodnicząca ZUDP	Katarzyna Kozera	82-300 Elbląg ul. Tysiąclecia 11	55	239-30-16	239-30-13	geodezja@elblag.com.pl
21.	m. Olsztyn	Urząd Miasta Wydział Mienia i Geod. MODGiK	geodeta miejski, dyrektor Wydziału	Sławomir Machnik	10-101 Olsztyn pl. Jana Pawła II 1	89	527-54-19	534-97-38	geodezja@olsztyn.um.gov.pl
			kierownik MODGiK	Agata Milkiewicz	10-575 Olsztyn al. J. Piłsudskiego 7/9	89	523-22-42	523-27-36	agatam@olsztyn.um.gov.pl
		ZUDP	przewodniczący ZUDP	Tadeusz Dąbrowski	10-575 Olsztyn al. J. Piłsudskiego 7/9	89	523-24-77	523-27-36	geodezja@olsztyn.um.gov.pl

Województwo wielkopolskie

Lp.	Powiat	Urząd Wydział	Stanowisko służbowe	Imię i nazwisko	Adres	Kier.	Tel.	Faks	E-mail
1.	chodzieski	SP Wydział Geodezji, Kartografii, Katastru i Gospodarki Nier. ODGiK	geodeta powiatowy, zastępca kierownika Wydziału	Józef Kasperczak	64-800 Chodzież ul. Wiosny Ludów 1	67	282-72-61 w. 50	–	podgik.chodziej@poczta.fm
			inspektor	Ireneusz Nowak	64-800 Chodzież ul. Wiosny Ludów 1	67	282-72-61 w. 42	–	podgik.chodziej@poczta.fm
			przewodniczący ZUDP	Józef Kasperczak	64-800 Chodzież ul. Wiosny Ludów 1	67	282-72-61 w. 50	–	podgik.chodziej@poczta.fm
2.	czarnkowsko-trzcianecki	SP Wydział Geodezji, Kartografii, Katastru i Gospodarki Nier. PODGiK	geodeta powiatowy, naczelnik Wydziału	Jadwiga Matuszyńska-Zajac	64-700 Czarnków ul. Rybaki 3	67	255-26-45	255-26-45	Geodezja@pct.jst.pl
			kierownik PODGiK	Marian Dziurla	64-700 Czarnków ul. Rybaki 3	67	255-24-07	255-24-07	–
			inspektor	Anna Mikołajewska	64-700 Czarnków ul. Rybaki 3	67	253-01-97	253-01-97	–
3.	gnieźnieński	Powiatowy Zarząd Geodezji, Kartografii, Katastru i Nier. PODGiK	dyrektor	Czesław Wąsowicz	62-200 Gniezno al. Reymonta 21b	61	426-46-88 w. 23	426-46-88 w. 22	geo-gniezno@wp.pl
			kierownik	Alina Rzepka	62-200 Gniezno al. Reymonta 21b	61	426-46-88 w. 40	426-46-88 w. 22	geo-gniezno@wp.pl
			przewodniczący	Maria Dziel	62-200 Gniezno al. Reymonta 21b	61	426-46-88 w. 35	426-46-88 w. 22	geo-gniezno@wp.pl
4.	gostyński	SP PODGiK	geodeta powiatowy, dyrektor PODGiK	Barbara Nowacka-Sykisz	63-800 Gostyń ul. Wrocławska 256	65	575-25-19	572-54-75	podgikgostyn@poczta.onet.pl
			dyrektor PODGiK	Barbara Nowacka-Sykisz	63-800 Gostyń ul. Wrocławska 256	65	575-25-19	–	podgik.gostyn@wp.pl, podgikgostyn@poczta.onet.pl
			przewodniczący ZUDP (pracownik Wydz. Arch., Bud. i Gosp. Nier.)	Ryszard Jankowiak	63-800 Gostyń ul. Wrocławska 256	65	575-25-27	–	–
5.	grodziski	SP samodzielne stanowisko	p.o. geodety powiatowego	Andrzej Murawski	62-065 Grodzisk Wlkp. ul. Żwirki i Wigury 1	61	444-51-77	444-51-77	starostwo@pgw.pl, geodezja@pgw.internetdsl.pl
			kierownik PODGiK	Andrzej Murawski	62-065 Grodzisk Wlkp. ul. Żwirki i Wigury 1	61	444-62-26	444-62-26	podgik@pgw.internetdsl.pl
			przewodniczący ZUDP	Artur Sołtysik	62-065 Grodzisk Wlkp. ul. Żwirki i Wigury 1	61	444-51-77	444-51-77	starostwo@pgw.pl
6.	jarociński	SP Wydział Geod., Kart., Katastru i Gosp. Nier. PODGiK w strukturze WGKKiGN	geodeta powiatowy, naczelnik Wydziału	Piotr Nędzyński	63-200 Jarocin ul. T. Kościuszki 10	62	747-18-03	–	–
			–	–	63-200 Jarocin ul. T. Kościuszki 10	62	747-24-72	–	sobczak.krzysztof@powiat-jarocinski.pl
			przewodniczący ZUDP	Piotr Nędzyński	63-200 Jarocin ul. T. Kościuszki 10	62	747-19-80	–	–
7.	kaliski	SP Wydział Geod., Kart., Katastru i Gosp. Nier. PODGiK	geodeta powiatowy	Lucyna Bartosik	62-800 Kalisz pl. Św. Józefa 5	62	765-73-11	–	geodezja@powiat.kalisz.pl
			kierownik PODGiK	Bartłomiej Niewiadomski	62-800 Kalisz ul. Częstochowska 12	62	765-75-42	765-75-42	kierownik@powiat.kalisz.pl
			–	–	62-800 Kalisz ul. Częstochowska 12	62	765-75-44	765-75-44	–
8.	kępiński	SP Wydział Geodezji, Kartografii, Katastru i Gospodarki Nier. PODGiK w WGKKiGN	geodeta powiatowy	Mieczysław Królikowski	63-600 Kępno ul. Staszica 12	62	782-89-19	782-89-00	geodezja-kierownik@kepno.com.pl
			kierownik ODGiK	Grażyna Jany	63-600 Kępno ul. Staszica 12	62	782-89-10	782-89-00	podgk@kepno.com.pl
			przewodniczący ZUDP	Grażyna Jany	63-600 Kępno ul. Staszica 12	62	782-89-10	782-89-00	zudp@kepno.com.pl
9.	kolski	SP Wydział Geodezji, Kartografii i Katastru PODGiK	naczelnik Wydziału	Konrad Wiśniewski	62-600 Koło ul. Sienkiewicza 21/23	63	261-78-42	261-78-80	podgik@starostwokolskie.pl
			kierownik PODGiK	Konrad Wiśniewski	62-600 Koło ul. Sienkiewicza 21/23	63	261-78-42	261-78-80	podgik@starostwokolskie.pl
			zastępca naczelnika	Maria Antosik	62-600 Koło ul. Sienkiewicza 21/23	63	261-78-45	261-78-80	podgik@starostwokolskie.pl
10.	koniński	SP Wydział Geodezji, Kartografii, Katastru i Gospodarki Nier. PODGiK	geodeta powiatowy, naczelnik Wydziału	Kazimierz Filipczak	62-510 Konin al. 1 Maja 9	63	243-02-44	243-02-47	geodezja@powiat.konin.pl
			dyrektor PODGiK	Andrzej Kimnes	62-500 Konin pl. Wolności 16	63	243-02-91	243-02-95	podgik@konin.lm.pl
			zastępca geod. pow., zastępca nacz. WGKKiGN	Małgorzata Waszak	62-510 Konin al. 1 Maja 9	63	243-02-45	243-02-47	geodezja@powiat.konin.pl
11.	kościański	SP Wydział Geodezji, Kartografii, Katastru i Gospodarki Nier. PODGiK w WGKKiGN	naczelnik Wydziału	Czesław Marcinkowski	64-000 Kościan ul. Kościuszki 22	65	511-74-95	511-74-95	czeslawmarcinkowski@powiatkoscian.pl
			naczelnik Wydziału	Czesław Marcinkowski	64-000 Kościan ul. Kościuszki 22	65	511-74-95	511-74-95	czeslawmarcinkowski@powiatkoscian.pl
			przewodniczący ZUDP	Czesław Marcinkowski	64-000 Kościan ul. Kościuszki 22	65	511-74-95	511-74-95	czeslawmarcinkowski@powiatkoscian.pl

Lp.	Powiat	Urząd Wydział	Stanowisko służbowe	Imię i nazwisko	Adres	Kier.	Tel.	Faks	E-mail
12.	krotoszyński	SP Wydział Geodezji, Kartografii, Katastru i Gospodarki Nier. PODGiK	naczelnik Wydziału	Wiesława Walczak	63-700 Krotoszyn ul. 56 Pułku Piechoty Wlkp. 10	62	725-42-56 w. 334	725-34-32	geodezja@krotoszyn.z.pl
			kierownik	Dariusz Klakulak	63-700 Krotoszyn ul. 56 Pułku Piechoty Wlkp. 10	62	725-42-56 w. 329	725-34-32	geodezja@krotoszyn.z.pl
		ZUDP	naczelnik Wydziału	Wiesława Walczak	63-700 Krotoszyn ul. 56 Pułku Piechoty Wlkp. 10	62	725-42-56 w. 334	725-34-32	geodezja@krotoszyn.z.pl
13.	leszczyński	SP Wydział Geodezji, Kartografii, Katastru i Gospodarki Nier. ODGiK w WGKKiGN	geodeta powiatowy, naczelnik Wydziału	Ewa Szyszka	Starostwo Powiatowe 64-100 Leszno ul. Jana Pawła II 21	65	529-68-43	529-68-43	sporg@powiat-leszczynski.pl
			kierownik ODGiK	Andrzej Sugalski	64-100 Leszno ul. Jana Pawła II 21	65	529-68-50	529-68-50	sporg@powiat-leszczynski.pl
		ZUDP	specjalista	Wojciech Jakubowski	64-100 Leszno ul. Jana Pawła II 21	65	629-68-47	629-68-47	sporg@powiat-leszczynski.pl
14.	międzychodzki	SP Wydział Geod., Kart., Katastru i Gosp. Nier. PODGiK	geodeta powiatowy	Tadeusz Kiljańczyk	64-400 Międzychód ul. 17 Stycznia 143	95	748-23-85 w. 29	748-24-30	geodezja@powiat-miedzychodzki.pl
			p.o. kierownika PODGiK	Ewa Jagodzińska	64-400 Międzychód ul. 17 Stycznia 143	64	748-23-85 w. 31	748-24-30	geodezja@powiat-miedzychodzki.pl
		ZUDP	geodeta powiatowy	Tadeusz Kiljańczyk	64-400 Międzychód ul. 17 Stycznia 143	64	748-23-85 w. 29	748-24-30	geodezja@powiat-miedzychodzki.pl
15.	nowotomyski	SP Wydział Geod., Kart., Katastru i Gosp. Nier. PODGiK	kierownik Wydziału	Anna Dobrzyńska-Miroslawska	64-300 Nowy Tomyśl ul. Poznańska 33	61	442-67-50	442-35-89	nowytomysl@home.pl
			kierownik PODGiK	Leszek Pilz	64-300 Nowy Tomyśl ul. Poznańska 33	61	442-67-79	442-24-08	nowytomysl@home.pl
		ZUDP	przewodniczący ZUDP	Hieronim Michałowicz	64-300 Nowy Tomyśl ul. Poznańska 33	61	442-67-52	442-35-89	nowytomysl@home.pl
16.	obornicki	SP Wydział Geodezji, Kartografii, Katastru i Gospodarki Nier. PODGiK	geodeta powiatowy, naczelnik Wydziału	Wojciech Pawlik	64-600 Oborniki ul. 11 Listopada 2a	61	297-31-34	277-31-01	geo@oborniki.com.pl
			kierownik PODGiK	Kazimierz Pietz	64-600 Oborniki ul. 11 Listopada 2a	61	297-31-13	297-31-01	geo_oborniki@poczta.onet.pl
		ZUDP	przewodniczący ZUDP	Leszek Walczak	64-600 Oborniki ul. 11 Listopada 2a	61	297-31-54	297-31-01	geo_oborniki@poczta.onet.pl
17.	ostrowski	SP Wydział Geodezji, Kartografii, Katastru, Gospodarki Nier. i Mieniem Powiatu PODGiK	naczelnik Wydziału	Renata Biczysko	63-400 Ostrów Wlkp. al. Powstańców Wlkp. 16	62	737-84-37	737-84-33	-
			kierownik PODGiK	Zofia Nieruchalska	63-400 Ostrów Wlkp. al. Powstańców Wlkp. 16	62	737-84-65	737-84-65	-
		ZUDP	kierownik PODGiK	Zofia Nieruchalska	63-400 Ostrów Wlkp. al. Powstańców Wlkp. 16	62	737-84-65	737-84-65	-
18.	ostrzeszowski	SP Wydział Geodezji, Kartografii, Katastru i Gospodarki Nier. PODGiK w WGKKiGN	geodeta powiatowy	Stefan Dyba	63-500 Ostrzeszów ul. Zamkowa 31	62	732-00-82	730-17-71	geo_ostrzeszow@poczta.onet.pl
			kierownik Wydziału	Stefan Dyba	63-500 Ostrzeszów ul. Zamkowa 31	62	732-00-82	730-17-71	geo_ostrzeszow@poczta.onet.pl
		ZUDP	kierownik ZUDP	Stefan Dyba	63-500 Ostrzeszów ul. Zamkowa 31	62	732-00-82	730-17-71	geo_ostrzeszow@poczta.onet.pl
19.	pilski	SP Wydział Geodezji, Kartografii, Katastru i Gospodarki Nier. ODGiK	geodeta powiatowy, dyrektor Wydziału	Stefan Rymer	64-920 Piła al. Niepodległości 33/35	67	210 94 10	210-94-11	-
			inspektor	Antoni Nowakowski	64-920 Piła al. Niepodległości 33/35	67	210-94-19, 210-94-20	210-94-18	geodezja@powiat.pila.pl
		ZUDP	inspektor	Janusz Kałowski	64-920 Piła al. Niepodległości 33/35	67	210-94-22	210-94-21	-
20.	pleszewski	SP Wydział Geodezji, Kartografii, Katastru i Gospodarki Nier. PODGiK	geodeta powiatowy, naczelnik Wydziału	Juliana Pasternak	63-300 Pleszew ul. Poznańska 79	62	742-99-20	742-99-27	geodezja@pleszew.starostwo.gov.pl
			p.o. kierownika PODGiK	Katarzyna Zawieja	63-300 Pleszew ul. Poznańska 79	62	742-99-03	742-99-27	geodezja@pleszew.starostwo.gov.pl
		ZUDP	geodeta powiatowy	Juliana Pasternak	63-300 Pleszew ul. Poznańska 79	62	742-99-20	742-99-27	geodezja@pleszew.starostwo.gov.pl
21.	poznański	SP PODGiK	geodeta powiatowy	Jerzy Wiktorko	60-509 Poznań ul. Jackowskiego 18	61	847-34-22	841-06-29	podgik_poznan@wp.pl
			kierownik PODGiK	Włodzimierz Dziurkiewicz	60-509 Poznań ul. Jackowskiego 18	61	841-06-23	841-06-55	podgik_poznan@wp.pl
		ZUDP	przewodniczący ZUDP	Renato Germanini	60-509 Poznań ul. Jackowskiego 18	61	841-06-27	841-06-55	podgik_poznan@wp.pl
22.	rawicki	SP Wydział Geodezji, Kartografii, Katastru i Gospodarki Nier. PODGiK w ramach WGKKiGN	naczelnik Wydziału, geodeta powiatowy	Janusz Turek	63-900 Rawicz ul. Rynek 17	65	546-22-11 w. 41	-	geodezja@powiatrawicki.home.pl
			-	-	63-900 Rawicz ul. Rynek 17	65	546-22-11 w. 32	-	-
		ZUDP	podinspektor	Krzysztof Zawieja	63-900 Rawicz ul. Rynek 17	65	546-22-11 w. 32	-	-

Lp.	Powiat	Urząd Wydział	Stanowisko służbowe	Imię i nazwisko	Adres	Kier.	Tel.	Faks	E-mail
23.	słupecki	SP Wydział Geodezji, Kart., Katastru i Nier. PODGiK w strukturze WGKKiN	geodeta powiatowy	Jan Jakubiak	62-400 Sępca ul. Poznańska 18	63	275-86-23	275-86-00	podgik_slupca@ poczta.onet.pl
		ZUDP	inspektor	Jan Nawrocik	62-400 Sępca ul. Pułaskiego 21	63	275-86-15	275-86-43	podgik_slupca@ poczta.onet.pl
		ZUDP	inspektor	Małgorzata Nowaczyk	62-400 Sępca ul. Poznańska 18	63	275-86-19	275-86-00	podgik_slupca@ poczta.onet.pl
24.	szamotulski	SP PODGiK	geodeta powiatowy	Bogdan Hajder	64-500 Szamotuły ul. Wojska Polskiego 4	61	292-17-09 w. 35	292-10-05	szam@podgik.frm.pl
		PODGiK	kierownik PODGiK	Tadeusz Dąbrowski	64-500 Szamotuły ul. Wojska Polskiego 4	61	292-17-09 w. 55	-	-
		ZUDP	inspektor	Małgorzata Brych	64-500 Szamotuły ul. Wojska Polskiego 4	61	292-17-09 w. 48	-	-
25.	śremski	SP Wydział Geodezji, Kartografii, Katastru i Gospodarki Nier. PODGiK	geodeta powiatowy, naczelnik Wydziału	Leszek Tomaszewski	63-100 Śrem ul. Mickiewicza 17	61	283-70-01 w. 321	282-93-21	geodeta@ powiat-srem.pl
		ZUDP	zastępca kierownika	Sławomir Skrzypczak	63-100 Śrem ul. Mickiewicza 46	61	283-55-62, 283-56-28	283-29-39	podgiksrem@geo.pl
		ZUDP	inspektor	Tadeusz Kowalczyk	63-100 Śrem ul. Mickiewicza 46	61	282-98-22	282-93-21	geodeta@ powiat-srem.pl
26.	średzki	SP Wydział Geodezji i Gospodarki Nier. PODGiK	geodeta powiatowy	Ryszard Sobkowiak	63-000 Środa Wlkp. ul. Daszyńskiego 5	61	285-80-51	285-80-51	geodezja@ srodawlkp-powiat.pl
		ZUDP	kierownik PODGiK	Aneta Gruszecka	63-000 Środa Wlkp. ul. Daszyńskiego 5	61	285-80-21	285-80-21	-
		ZUDP	przewodniczący ZUDP	Grzegorz Kopiński	63-000 Środa Wlkp. ul. Daszyńskiego 5	61	285-80-21	285-80-21	-
27.	turecki	SP Wydział Geodezji, Kartografii, Katastru i Gospodarki Nier. PODGiK	naczelnik Wydziału	Mirosława Kowalska	62-700 Turek ul. Kaliska 59	63	289-62-70	278-83-19	geodezja@ powiat.turek.pl
		ZUDP	kierownik PODGiK	Wojciech Zajączkowski	62-700 Turek ul. Kaliska 59	63	289-62-90	289-62-92	podgik@ powiat.turek.pl
		ZUDP	zastępca naczelnika WGKKiN ds. geodezji i kartografii	Jan Krawczyk	62-700 Turek ul. Kaliska 59	63	289-62-70	278-83-19	geodezja@ powiat.turek.pl
28.	wągrowiecki	SP Wydział Geodezji, Kartografii, Katastru i Gospodarki Nier. PODGiK	geodeta powiatowy	Sławomir Brodowski	62-100 Wągrowiec ul. Kościuszki 15	67	268-05-40	262-78-88	powiat@wagrowiec.pl
		ZUDP	kierownik PODGiK	Aleksandra Radecka	62-100 Wągrowiec ul. Kościuszki 15	67	268-05-48	262-78-88	powiat@wagrowiec.pl
		ZUDP	przewodnicząca ZUDP	Elżbieta Hądziak	62-100 Wągrowiec ul. Kościuszki 15	67	268-05-41	262-78-88	powiat@wagrowiec.pl
29.	wolsztyński	SP Wydział Geodezji, Kartografii, Katastru i Gospodarki Nier. WGKKiGN – PODGiK	geodeta powiatowy, kierownik Wydziału	Renata Żmuda	64-200 Wolsztyn ul. 5 Stycznia 5	68	384-56-31	384-26-22	geod.pow@ powiatwolsztyn.pl
		ZUDP	zastępca kierownika Wydziału, kierownik PODGiK	Irena Menes	64-200 Wolsztyn ul. 5 Stycznia 5	68	384-56-06	384-26-22	podgik@ powiatwolsztyn.pl
		ZUDP	specjalista w WGKKiGN, przewodniczący ZUDP	Anna Stempin	64-200 Wolsztyn ul. 5 Stycznia 5	68	384-26-22	384-26-22	podgik@ powiatwolsztyn.pl
30.	wrzesiński	SP Wydział Geodezji Kartografii i Katastru PODGiK	geodeta powiatowy, naczelnik Wydziału	Zbigniew Przyjemski	62-300 Września ul. Chopina 10	61	437-03-20	437-99-28	promocja@ wrzesnia.powiat.pl
		ZUDP	kierownik PODGiK	Roman Wallicht ul. Chopina 10	61	436-39-46	436-39-46	podgikwrz@ poczta.wp.pl	
		ZUDP	przewodniczący ZUDP	Leszek Nowicki	62-300 Września ul. Chopina 10	61	437-03-27	437-99-28	zudpwrz@wp.pl
31.	złotowski	SP Wydział Geodezji, Kartografii, Katastru i Gospodarki Nier. PODGiK w WGKKiGN	geodeta powiatowy, dyrektor Wydziału	Ryszard Orzechowski	77-400 Złotów al. Piasta 25	67	263-53-85, 263-28-02	263-28-02	wgkzlotow@ poczta.onet.pl
		ZUDP	inspektor	Danuta Żurawicka	77-400 Złotów al. Piasta 25	67	263-59-14, 263-28-02	263-28-02	wgkzlotow@ poczta.onet.pl
		ZUDP	inspektor	Krystyna Maliszewska- Piechel	77-400 Złotów al. Piasta 25	67	263-59-34, 263-28-02	263-28-02	wgkzlotow@ poczta.onet.pl
32.	m. Kalisz	Urząd Miejski w Kaliszu Wydział Geodezji i Kartografii MODGiK	geodeta miejski, naczelnik Wydziału	Michał Marczak	62-800 Kalisz ul. Główny Rynek 20	62	765-43-83	765-43-07	wgk@um.kalisz.pl
		ZUDP	kierownik MODGiK	Jan Nowak	62-800 Kalisz ul. Główny Rynek 20	62	765-43-77	765-43-07	wgk@um.kalisz.pl
		ZUDP	przewodniczący ZUDP	Michał Marczak	62-800 Kalisz ul. Główny Rynek 20	62	765-43-07	765-43-07	wgk@um.kalisz.pl
33.	m. Konin	Urząd Miejski w Koninie, Wydział Rolnictwa, Geodezji i Gospodarki Nier. MODGiK w Koninie	geodeta miejski	Anna Górný	62-500 Konin pl. Wolności 1	63	240-12-64	242-99-20	agorny@konet.pl
		ZUDP	kierownik	Paweł Smogór	62-500 Konin ul. Wodna 1	63	244-13-24	244-13-20	modgik@konin.lm.pl
		ZUDP	geodeta miejski	Anna Górný	62-500 Konin pl. Wolności 1	63	240-12-64	242-99-20	agorny@konet.pl

Lp.	Powiat	Urząd Wydział	Stanowisko służbowe	Imię i nazwisko	Adres	Kier.	Tel.	Faks	E-mail
34.	m. Leszno	Urząd Miasta Leszna Wydział Geodezji, Kartografii i Katastru MODGiK	naczelnik Wydziału	Marian Sucholiński	64-100 Leszno al. Jana Pawła II 21	65	529-82-08	529-82-03	geodezja@leszno.pl
			kierownik	Kazimierz Narloch	64-100 Leszno al. Jana Pawła II 21	65	529-82-05	529-82-03	odgk@leszno.pl
			ZUDP	inspektor	Elżbieta Wójcik	64-100 Leszno al. Jana Pawła II 21	65	529-82-01	529-82-03
35.	m. Poznań	Urząd Miasta Poznania Zarząd Geodezji i Katastru Miejskiego GEOPOZ w Poznaniu MODGiK	geodeta miejski, dyrektor ZGiKM GEOPOZ	Andrzej Krygier	61-655 Poznań ul. Gronowa 20	61	820-76-32	823-89-91	andrzej.krygier@ geopoz.poznan.pl
			kierownik Ośrodka	Zenon Skórzewski	61-655 Poznań ul. Gronowa 20	61	820-75-72	820-75-72	geopoz@ geopoz.poznan.pl
			ZUDP	kierownik Działu	Przemysław Ligowski	61-655 Poznań ul. Gronowa 20	61	827-15-63	820-75-82

wielkopolskie
Województwo zachodniopomorskie

Lp.	Powiat	Urząd Wydział	Stanowisko służbowe	Imię i nazwisko	Adres	Kier.	Tel.	Faks	E-mail
1.	białogardzki	SP Wydział Geodezji i Gospodarki Nier. WGiGN – PODGiK	naczelnik Wydziału	Jacek Gawlak	78-200 Białogard ul. 1 Maja 18	94	312-09-04	312-09-11	geopowbia@ pro.onet.pl
			kierownik PODGiK	Franciszek Herman	78-200 Białogard ul. 1 Maja 18	94	312-09-08	312-09-11	geopowbia@ pro.onet.pl
			ZUDP	przewodniczący ZUDP	Jacek Gawlak	78-200 Białogard ul. 1 Maja 18	94	312-09-08	312-09-11
2.	choszczeński	SP Wydział Nier., Geodezji, Kartografii i Katastru PODGiK	geodeta powiatowy, zastępca kierownika Wydziału	Stanisław Mojsa	73-200 Choszczno ul. Nieździałkowskiego 14	95	765-09-08 w. 35	765-09-09	Geodezja@ powiatchoszczno.pl
			kierownik PODGiK	Izabela Gonerko	73-200 Choszczno ul. Nieździałkowskiego 14	95	765-70-14 w. 38	768-99-96	lgonerko@wp.pl
			ZUDP	geodeta powiatowy	Stanisław Mojsa	73-200 Choszczno ul. Nieździałkowskiego 14	95	765-09-08 w. 35	765-09-09
3.	drawski	SP Wydział Geodezji, Kartografii i Katastru PODGiK w strukturze WGKiK	geodeta powiatowy	Elżbieta Krymowska	78-500 Drawsko Pom. pl. Orzeszkowej 3	94	363-07-61	363-35-26	geodezja@ powiatdrawski.pl
			geodeta powiatowy	Elżbieta Krymowska	78-500 Drawsko Pom. pl. Orzeszkowej 3	94	363-07-61	363-35-26	geodezja@ powiatdrawski.pl
			ZUDP	podinspektor	Urszula Zienkiewicz	78-500 Drawsko Pom. pl. Orzeszkowej 3	94	363-07-71	363-35-26
4.	goleniowski	Biuro Geodety Powiatowego PODGiK	geodeta powiatowy	Marianna Szytka	72-100 Goleniów ul. Dworcowa 1	91	418-05-12	418-25-30	geopowgol@ poczta.onet.pl
			dyrektor	Andrzej Roszatycki	72-100 Goleniów ul. Dworcowa 1	91	418-04-30	418-04-30	podgikgol@ poczta.onet.pl
			ZUDP	przewodniczący ZUDP	Andrzej Roszatycki	72-100 Goleniów ul. Dworcowa 1	91	418-04-30	418-04-30
5.	gryficki	SP Powiatowe Biuro Geodezji, Kartografii, Katastru i Gosp. Nier. PODGiK	geodeta powiatowy	Andrzej Olszak	72-300 Gryfice ul. Dworcowa 23	91	384-49-16, 384-14-53	384-49-16, 384-14-53	podgik@gryfice.pl
			kierownik PODGiK	Andrzej Olszak	72-300 Gryfice ul. Dworcowa 23	91	384-49-16, 384-14-53	384-49-16, 384-14-53	podgik@gryfice.pl
			ZUDP	przewodniczący ZUDP	Teresa Jaślan	72-300 Gryfice ul. Dworcowa 23	91	384-49-16, 384-14-53	384-49-16, 384-14-53
6.	gryfiński	SP Wydział Geodezji, Kartografii i Katastru PODGiK	geodeta powiatowy	Kazimierz Judziński	74-100 Gryfino ul. Sprzymierzonych 4	91	416-10-35	416-30-02	geodezja@ gryfino.powiat.pl
			dyrektor	Zbigniew Kasprzyk	74-100 Gryfino ul. Sprzymierzonych 4	91	416-29-87	416-26-35	–
			ZUDP	przewodniczący ZUDP	Zbigniew Kasprzyk	74-100 Gryfino ul. Sprzymierzonych 4	91	416-29-87	416-26-35
7.	kamieński	SP Powiatowe Biuro Geodezji i Kartografii Powiatowe Biuro Geodezji i Kartografii ZUDP	geodeta powiatowy	Ziemowit Krzyżanowski	72-400 Kamień Pom. ul. Mieszka I 5b	91	382-34-40, 382-31-20,	3823121	ziomal2@ poczta.onet.pl
			kierownik PBGiK	Barbara Żródlewska	72-400 Kamień Pom. ul. Mieszka I 5b	91	382-31-10	382-31-10	pogikkamienpom@ poczta.onet.pl
			ZUDP	przewodniczący ZUDP	Ziemowit Krzyżanowski	72-400 Kamień Pom. ul. Mieszka I 5b	91	382-34-40, 382-31-20,	3823121
8.	kołobrzeski	SP Wydział Gospodarki Gruntami i Mienia Powiatu PODGiK	geodeta powiatowy	Józef Januszko	78-100 Kołobrzeg pl. Ratuszowy 1	94	354-76-18	354-76-18	geodetapowiatowy@ powiat.kolobrzeg.pl
			dyrektor PODGiK	Jan Pukaluk	78-100 Kołobrzeg ul. Gryfitów 4-6	94	354-77-56	354-77-56	odgk_kol@unet.pl
			ZUDP	inspektor	Henryk Gierszewski	78-100 Kołobrzeg ul. Gryfitów 4-6	94	352-78-77	352-78-77
9.	koszaliński	SP PODGiK	geodeta powiatowy	Maria Urbańska	75-626 Koszalin ul. Andersa 34	94	342-85-43	342-85-43	odg_kos@unet.pl
			dyrektor PODGiK	Maria Urbańska	75-626 Koszalin ul. Andersa 34	94	342-85-43	342-85-43	odg_kos@unet.pl
			ZUDP	przewodnicząca ZUDP	Jadwiga Nowaczyk	75-626 Koszalin ul. Andersa 34	94	342-85-54	342-85-43

zachodniopomorskie
zachodniopomorskie
zachodniopomorskie
zachodniopomorskie

OFOFO OFOFO OFOFO LEASING

Ośrodek Obsługi Firm
Sp. z o.o.

03-204 Warszawa
ul. Łabiszyńska 25
tel. (0-22) 614 38 31
fax (0-22) 675 96 31



NASI PRZEDSTAWICIELE

- 1 COGIK Sp. z o.o.
02-390 Warszawa, ul. Grójecka 186, tel. 0-22 824 43 33
- 2 IMPEXGEO
05-126 Nieporęt, ul. Platanowa 1, tel. 0-22 774 70 06, 772 40 50
- 3 TPI Sp. z o.o. Towarzystwo Przedsiębiorstw Inwestycyjnych
01-229 Warszawa, ul. Wolska 69, tel. 0-22 632 91 40
Biuro Poznań 60-543 Poznań, ul. Dąbrowskiego 133/135, tel. 0-61 665 81 71
Biuro Wrocław 51-162 Wrocław, ul. Długoza 29/31, tel. 0-71 325 25 15
Biuro Kraków 31-546 Kraków, ul. Mogińska 80, tel. 0-12 617 86 56
- 4 GEOTRONICS KRAKÓW
31-640 Kraków, os. Mistrzejowice 4/12, tel. 0-12 416 16 00
- 5 INSTRUMENTY GEODEZYJNE - Tadeusz Nadowski
43-100 Tychy, ul. Rybna 34, tel. 0-32 227 11 56
- 6 GEMAT Przedsiębiorstwo Wielobranżowe
85-063 Bydgoszcz, ul. Zamoyskiego 2a, tel. 0-52 321 40 82
- 7 RB-GEO - Robert Baran
96-100 Skiermiewice, ul. Trzcinańska 21/23, tel. 0-46 835 90 73
- 8 CZERSKI TRADE POLSKA Ltd.
02-087 Warszawa, Al. Niepodległości 219, tel. 0-22 825 43 65
- 9 GEOMATIX Sp. z o.o.
40-084 Katowice, ul. Opolska 1, tel. 0-32 781 51 38



GEO LEASING

Firma istnieje od 1995 r. Leasingiem zajmujemy się od 1999r.
Ponad połowa naszych klientów to geodeci, którzy leasingują głównie tachimetry i samochody,
a także sprzęt komputerowy, skanery i plotery. To właśnie dla tej grupy zawodowej opracowaliśmy
specjalną ofertę leasingu i maksymalnie uprościliśmy procedurę załatwiania formalności.
Zaufało nam już ponad 1000 firm

www.oof.pl; e-mail: leasing@wsdg.pl, oof@wsdg.pl

CZERSKI - same atuty



DISTO

Niwelatory
Optyczne



Niwelatory
Cyfrowe

Total Stations
i Teodolity



GPS-GIS

GPS Geodezyjne
i Stacje
Referencyjne



Oprogramowanie Geodezyjne

Systemy Pomiarowe
dla Kolejnictwa

Skanery 3D (HDS-Cyra)



Metrologia Przemysłowa
Laser Trackery,
Teodolity i Systemy Pomiarowe,
Przemysłowe Skanery Laserowe

Fotogrametria

Cyfrowe i analogowe kamery lotnicze,
Lotnicze Skanery Laserowe (LIDAR)
Skanery do zdjęć lotniczych



Fotogrametria Naziemna
(Elcovision 10)



Współpracy z firmą Leica

CZERSKI
SINCE 1928

Przedstawicielstwo w Polsce firmy Leica Geosystems AG
Czerski Trade Polska Ltd. (Biuro Handlowe)
MGR INŻ. ZBIGNIEW CZERSKI Naprawa Przyrządów Optycznych (Serwis Techniczny)
Al. Niepodległości 219, 02-087 Warszawa, tel. (0-22) 825 43 65, fax (0-22) 825 06 04
e-mail: ctp@czerski.com

Leica
Geosystems