

Geomatyka

Stefan Przewłocki; skrócony wykład z przedmiotu geomatyka w ujęciu tradycyjnym i współczesnym; omawia m. in.: współczesne metody pozyskiwania danych geodezyjnych, techniki i technologie stosowane w geodezji, przestrzeń prawną w geodezji, osnovy geodezyjne, elementy kartografii; 455 stron, Wydawnictwo PWN, Warszawa 2008

● 00-690 59,90 zł



Podstawy obliczeń geodezyjnych

Aleksander Skórczyński; skrypt dla studentów geodezji i przedsiębiorców, a w nim: działania na liczbach przybliżonych; formy rachunkowe i ich zastosowanie do zadań geodezyjnych; wyznaczniki i ich wykorzystanie do rozwiązywania układów równań liniowych; rachunek krakowianowy; wyd. Uczelnia Warszawska im. M. Skłodowskiej-Curie, Warszawa 2007

● 00-620 25,00 zł



Podziały nieruchomości – komentarz

Zygmunt Bojar; II wydanie książki o procedurach i zasadach obowiązujących przy podziałach nieruchomości; zawiera wzory dokumentów; ukazuje relacje przepisów z zakresu podziałów nieruchomości z przepisami dotyczącymi m.in. planowania i zagospodarowania przestrzennego; 360 stron, Wyd. Gall, Katowice 2008

● 00-680 70,00 zł



Geodezja fizyczna i grawimetria geodezyjna.

Teoria i praktyka

Marcin Barlik, Andrzej Pachuta; podręcznik o wpływie pola siły ciężkości wytwarzanej przez Ziemię na opracowanie wyników obserwacji geodezyjnych, astronomicznych i satelitarnych; dla osób zajmujących się pomiarami grawimetrycznymi; 366 stron, OWPW, Warszawa 2007


● 00-600 32,00 zł



Geodesy, Surveying and Professional Ethics

Ryszard Hycner, Marta Dobrowolska-Wesołowska; Geodezja, geodezyjne pomiary szczegółowe i etyka zawodowa – wybrane teksty źródłowe z tłumaczeniem dla studentów, nauczycieli i wykonawców; zawiera słowniczek angielsko-polski oraz zestaw 200 pytań z geodezji i kartografii, katastru, GIS. Wyd. Gall, Katowice 2008

● 00-670 87,00 zł



Uprawnienia zawodowe w geodezji i kartografii

Ryszard Hycner, Paweł Hanus; książka przygotowująca do egzaminu na uprawnienia w dziedzinie geodezji i kartografii w zakresie 1 i 2; zawiera przepisy prawne oraz pytania wraz z odpowiedziami; 352 strony, Wyd. Gall, Katowice 2007


● 00-570 79,00 zł



GIS. Obszary zastosowań

Dariusz Gotlib, Adam Iwaniak, Robert Olszewski; książka o wdrożeniach GIS w geodezji, kartografii, marketingu, administracji i zarządzaniu przedsiębiorstwem; ma stanowić źródło inspiracji do czego można wykorzystać GIS; 230 stron; PWN, Warszawa 2008

● 00-650 42,00 zł



GIS Teoria i praktyka

P. A. Longley, M. F. Goodchild, D. J. Maguire, D. W. Rhind; tłum.: Maciej Lenartowicz, Artur Magnuszewski, Piotr Werner, Dariusz Woronko; publikacja dotycząca GIS, danych przestrzennych, technik ich przetwarzania oraz analizy, zarządzania geoinformacją; tytuł oryg. „Geographic Information Systems and Science”; 520 stron, PWN, Warszawa 2006

● 00-560 89,00 zł



Geodezja wyższa i astronomia geodezyjna cz. I

Jerzy Rogowski, Magdalena Kłęk; podręcznik dla studentów, omawia zagadnienia związane m.in. z układami współrzędnych, ruchem obrotowym i orbitalnym Ziemi, systemami czasu stosowanymi w geodezji, nawigacji i astronomii; 80 stron; wydawca: Uczelnia Warszawska im. Marii Skłodowskiej-Curie, Warszawa 2007

● 00-640 16,00 zł



Lotnicze i satelitarne obrazowanie Ziemi

Zdzisław Kurczyński; dwutomowa książka przedstawiająca współczesne problemy obrazowania powierzchni Ziemi z pułapu lotniczego i satelitarnego, głównie na potrzeby tworzenia opracowań kartograficznych i teledetekcyjnych; ciekawy podręcznik dla studentów i wszystkich osób zainteresowanych zdjęciami Ziemi; 582 strony, OWPW, Warszawa 2006

● 00-530 50,00 zł



Wykonawstwo geodezyjne

Ryszard Hycner, Paweł Hanus; w książce przedstawiono przepisy prawne i technologiczne dotyczące problematyki wykonawstwa geodezyjnego, przykłady realizacji prac z zakresu miernictwa oraz przykłady działania ODGiK-ów i czynności tam wykonywanych; zawiera 100 pytań wraz z odpowiedziami; Wyd. Gall, Katowice 2007


● 00-630 89,00 zł



Vademecum Prawne Geodety 2007

Adrianna Sikora; komplet zaktualizowanych uregulowań prawnych niezbędnych do wykonywania zawodu geodety; pierwsza część to wykaz tematyczny przepisów prawnych, a druga to obszerny zbiór ustaw (31) i rozporządzeń (45), w tym m.in.: ustawa Prawo geodezyjne i kartograficzne oraz ustawa o gospodarce nieruchomościami – obie wraz z aktami wykonawczymi; 928 stron, Wyd. Gall, Katowice 2007


● 00-540 120,00 zł



GPS w praktyce geodezyjnej

Jack Lamparski, Krzysztof Świątek; książka dla studentów i wykonawców geodezyjnych; przedstawiono w niej zasady praktycznego stosowania techniki GPS; opisano przykłady z zakresu m.in.: zakładania osnów, pomiarów sieci realizacyjnej, pomiarów fotopunktów, aktualizacji ewidencji, prac w geodezji inżynierskiej (szczególnie technikę GPS RTK) oraz interpretację uzyskiwanych dokładności; Wyd. Gall, Katowice 2007

● 00-610 79,00 zł



Polsko-angielski, angielsko-polski słownik terminów z zakresu geodezji, map i nieruchomości

Jerzy Downarowicz, Henryk Leśniok; najszersze opracowanie z tego zakresu w Polsce, zawiera ok. 35 tys. haseł; jest uzupełnioną wersją poprzedniego dwutomowego wydania; 434 strony, OWPW, Warszawa 2006

● 00-510 35,00 zł



W SKLEPIE WYSYŁKOWYM GEODETY!

NOWOŚCI I OFERTY SPECJALNE W SKLEPIE GEODETY!

Farba fluorescencyjna Soppec

w aerozolu, wysoka luminescencja, szybkoschnąca, niebrudząca głowica, rozpylanie w dół, trwałość ok. 10 miesięcy, gwarancja 8 lat, atest PZH, farba biała niefluorescencyjna

- 11-170 żółta
- 11-171 zielona
- 11-172 różowa
- 11-173 pomarańczowa
- 11-174 czerwona
- 11-175 niebieska
- 11-176 biała



puszka 500 ml..... 23,79 zł

Farba fluorescencyjna Geo-Fennel

w aerozolu, do markowania znaków, przyczepna do każdego podłoża, także do mokrych powierzchni, wodoodporna, szybkoschnąca, spełnia ISO 9001, posiada atest PZH, produkcji brytyjskiej

- 04-021 czerwona
- 04-022 różowa
- 04-023 pomarańczowa
- 04-024 żółta
- 04-025 niebieska
- 04-026 zielona
- 04-027 biała
- 04-028 czarna




puszka 500 ml..... 20,73 zł

Kreda do oznaczeń Lyra

woskowa, do oznaczeń tymczasowych, zastosowanie na każdej nawierzchni, średnica 12 mm, długość 95 lub 120 mm, 12 sztuk w opakowaniu

- 11-160 (żółta 120 mm)..... 45,00 zł
- 11-161 (czerwona 120 mm)..... 45,00 zł
- 11-162 (żółta 95 mm)..... 44,16 zł
- 11-163 (czerwona 95 mm)..... 44,16 zł



Radiotelefon Motorola XTR 446 (zestaw)

2 radiotelefony, 2 akumulatory, dwustanowiskowa ładowarka, 2 klipsy do paska, 2 słuchawki z mikrofonem, zasięg do 8 km, moc 0,5 W, częstotliwość 446 MHz, 8 kanałów, 38 kodów, podświetlany wyświetlacz, blokada klawiatury, funkcja VOX, alarm dźwiękowy (5 dzwonek), zasilanie: 4 baterie LR3 lub akumulator Ni-MH, czas pracy do 14 godz., gwarancja 12 miesięcy



Radiotelefon Motorola TLKR-T5 (zestaw)

2 radiotelefony o mocy 0,5 W z funkcją VOX (nadawanie uruchamiane głosem), 2 akumulatory (możliwe zasilanie z baterii AAA), ładowarka dwustanowiskowa, 2 adaptery do ładowarki, 2 klipsy.



- 11-210 286,70 zł

Elektroniczne kółko pomiarowe CST/berger

dokładność odczytu 1 cm, zakres pomiaru 9999,99 m, odczyt cyfrowy, średnica koła 318 mm


- 07-120 573,40 zł



Elektroniczne kółko pomiarowe Nedo

dokładność odczytu 10 cm, zakres pomiaru 9999,99 m, odczyt cyfrowy, średnica koła 318 mm

- 07-121 549,00 zł



Szkicownik bukowy

produkcji polskiej

- 04-081 format A4..... 95,54 zł
- 04-082 format A3 ... 128,76 zł



Szkicownik z przezroczystego tworzywa

produkcji polskiej

- 04-090 format A4 178,00 zł

Węgielnica przyrzątczna F8

dwa pryzmaty pentagonalne o wysokości po 8 mm, szczelina między pryzmatami do obserwacji na wprost, zamykana głowica, obudowa czarna

- 04-100 283,83 zł



PEŁNA OFERTA SKLEPU GEODETY NA WWW.GEOFORUM.PL – JAK ZAMÓWIĆ TOWAR Z DOSTAWĄ DO DOMU?

Aby dokonać zakupów, najwygodniej jest wejść do Sklepu GEODETY na www.geoforum.pl i złożyć zamówienie drogą elektroniczną. Można też wypełnić poniższy kupon i przesać go pod adresem: GEODETA Sp. z o.o., ul. Narbutta 40/20, 02-541 Warszawa lub faksem: (0 22) 849-41-63. Zamówiony towar wraz z fakturą VAT zostanie dostarczony przez kuriera, płatność gotówką przy odbiorze przesyłki.

Uwaga: Podane ceny zawierają podatek VAT

Koszty wysyłki – min. 48,80 zł (chyba że w ofercie szczegółowej napisano inaczej); opłatę pobiera kurier. Towary o różnych kodach początkowych (dwie pierwsze cyfry) pochodzą od różnych dostawców i są umieszczane w oddzielnych przesyłkach, co wiąże się z dodatkowymi kosztami.

ZAMÓWIENIE

Dane zamawiającego:

Nazwa firmy/Imię i nazwisko (do faktury):.....

Adres do faktury:.....

Adres dostawy:.....

NIP: Numer telefonu (z kierunkowym):.....

Imię i nazwisko osoby zamawiającej:.....

Akceptuję warunki zakupu i wyrażam zgodę na wystawienie faktury VAT bez podpisu odbiorcy

ZAMAWIANE PRODUKTY:

Nr katalogowy	Nazwa towaru	Liczba sztuk

pieczętka i podpis

