

## Źródła i metody pozyskiwania danych przestrzennych w badaniach środowiska przyrodniczego

**Lech Kaczmarek, Beata Medyńska-Gulij;** skrypt dla osób zainteresowanych GIS-em; poruszono w nim problematykę pozyskiwania danych ze źródeł kartograficznych, numerycznych oraz zbierania informacji w terenie oraz ich przetwarzania do postaci numerycznej; 145 stron, Bogucki Wydawnictwo Naukowe, Poznań 2007


● 00-580 ..... 25 zł



## Uprawnienia zawodowe w geodezji i kartografii

**Ryszard Hycner, Paweł Hanus;** książka przygotowująca do egzaminu na uprawnienia w dziedzinie geodezji i kartografii w zakresie 1 i 2; zawiera przepisy prawne oraz pytania wraz z odpowiedziami; 352 strony, Wyd. Gall, Katowice 2007


● 00-570 ..... 79 zł



## GIS Teoria i praktyka

**P. A. Longley, M. F. Goodchild, D. J. Maguire, D. W. Rhind;** tłum.: Maciej Lenartowicz, Artur Magnuszewski, Piotr Werner, Dariusz Woronko; publikacja dotycząca GIS, danych przestrzennych, technik ich przetwarzania oraz analizy, zarządzania geoinformacją; tytuł oryg. „Geographic Information Systems and Science”; 520 stron, PWN, Warszawa 2006

● 00-560 ..... 89 zł



## Lotnicze i satelitarne obrazowanie Ziemi

**Zdzisław Kurczyński;** dwutomowa książka przedstawiająca współczesne problemy obrazowania powierzchni Ziemi z pułapu lotniczego i satelitarne, głównie na potrzeby tworzenia opracowań kartograficznych i teledetekcyjnych; ciekawy podręcznik dla studentów i wszystkich osób zainteresowanych zdjęciami Ziemi; 582 strony, OWPW, Warszawa 2006


● 00-530 ..... 50 zł



## Vademecum Prawne Geodety 2007

**Adrianna Sikora;** komplet zaktualizowanych uregulowań prawnych niezbędnych do wykonywania zawodu geodety; pierwsza część to wykaz tematyczny przepisów prawnych, a druga to obszerny zbiór ustaw (31) i rozporządzeń (45), w tym m.in.: ustawa Prawo geodezyjne i kartograficzne oraz ustawa o gospodarce nieruchomościami - obie wraz z aktami wykonawczymi; 928 stron, Wyd. Gall, Katowice 2007


● 00-540 ..... 120 zł



## Geodezja czyli sztuka mierzenia Ziemi

**Adam Łyszczewicz;** książka ukazująca podstawy geodezji - od historycznych poglądów na kształt Ziemi po precyzyjne pomiary GPS, od triangulacji i map tradycyjnych po zagadnienia związane z fotogrametrią i teledetekcją; zawiera także podstawowe wiadomości z teorii błędów i opisy instrumentów geodezyjnych; 446 stron, wyd. UWM, Olsztyn 2006

● 00-550 ..... 40 zł



## Systemy satelitarne GPS, Galileo i inne

**Jacek Januszewski;** teoretyczne podstawy działania systemów satelitarnych, określanie za ich pomocą pozycji i ocenę jej dokładności; przedstawia GPS Navstar, GLONASS i Galileo oraz ich zastosowania (w nauce, w różnych dziedzinach gospodarki), a także odmiany różnicowe tych systemów; 336 stron, PWN, Warszawa 2006

● 00-520 ..... 39,90 zł



## Polsko-angielski, angielsko-polski słownik terminów z zakresu geodezji, map i nieruchomości

**Jerzy Downarowicz, Henryk Leśniok;** najszersze opracowanie z tego zakresu w Polsce, zawiera ok. 35 tys. haseł; jest uzupełnioną wersją poprzedniego dwutomowego wydania; 434 strony, OWPW, Warszawa 2006

● 00-510 ..... 35 zł



## Zagadnienia geodezyjno-prawne

**Ryszard Hycner;** książka stanowi źródło informacji z zakresu zagadnień i procedur związanych z gospodarką nieruchomościami, a także z zakresu obsługi geodezyjnej gospodarki nieruchomościami i łączących się z nią zagadnień geodezyjno-prawnych; zawiera 200 pytań wraz z odpowiedziami; 296 stron, Wyd. Gall, Katowice 2006

● 00-490 ..... 69 zł



## Gospodarka nieruchomościami z komentarzem wybranych procedur

**Sabina Żróbek, Ryszard Żróbek, Jan Kuryj;** kompendium wiedzy teoretycznej i praktycznej z zakresu gospodarki nieruchomościami. Podzielono ją na cztery działy tematyczne, dołączono wzory i przykłady uchwał i dokumentów administracyjnych; 500 stron, Wyd. Gall, Katowice 2006


● 00-480 ..... 139 zł



## Standardy geodezyjne

Aktualizowany program komputerowy, zawierający 39 instrukcji i wytycznych technicznych obowiązujących przy wykonywaniu prac geodezyjnych. Abonament w cenie 154,50 zł netto obejmuje 4 kolejne aktualizacje. Licencja na dwa stanowiska.


● 00-320 ..... 524,60 zł



## System geodezyjnej informacji prawnej

Program komputerowy zawierający wszystkie przepisy niezbędne do wykonywania zawodu geodety. 197 ujednoliconych aktów prawnych wraz z komentarzem prof. Zofii Śmiadowskiej-Uberman. Aktualizacja kwartalna. Licencja na dwa stanowiska.

● 00-330 ..... 573,40 zł



## Kamizelka ostrzegawcza „UWAGA! GEODETA”

prod. polskiej z materiału fluorescencyjnego (85% poliester, 15% bawełna) z odblaskowymi pasami, rozm. uniwersalny

**pomarańczowa** (typ PJ2, spełnia wymagania normy PN-EN 471:1997):

● 00-060 (z odblaskowym nadrukiem) 65,88 zł

● 00-062 (bez nadruku) ..... 59,78 zł

**żółta:**

● 00-061 (z czarnym nadrukiem) 65,88 zł

● 00-063 (bez nadruku) ..... 59,78 zł



## Koszulka polo

niebieska z białym logo GEODETY, 35% bawełny, 65% poliesteru, rozm. L i XXL

● 00-010 ..... 54,90 zł




## T-shirt

100% bawełny (155 g) **szary** z logo GEODETY z przodu, rozm. L, XL

● 00-030 ..... 30,50 zł

**pomarańczowy** z nadrukiem z tyłu, rozm. L, XL

● 00-040 ..... 30,50 zł



**Uwaga! Wysyłka koszulek i kamizelek pocztą za pobraniem na koszt odbiorcy (ok. 10 zł). Przy zamawianiu koszulek należy zaznaczyć rozmiar**

# W SKLEPIE WYSYŁKOWYM GEODETY!

## NOWOŚCI I OFERTY SPECJALNE W SKLEPIE GEODETY!

### Dalmierz ręczny Stabila LE 40

prod. austriackiej, zasięg 0,05-60 m, dokładność 1,5 mm, podświetlany ciekłokrystaliczny wyświetlacz, dodawanie i odejmowanie wyników pomiarów, pomiar powierzchni i objętości, pomiar ciążły, funkcja tyczenia, do 5000 pomiarów na jednej baterii, jednostki calowe i metryczne, pamięć ostatnich trzech pomiarów, waga 160 g, pokrowiec, zasilanie dwie baterie AAA, gwarancja 24 miesiące

● 07-212 ..... 915,00 zł



### Dalmierz ręczny Stabila LE 50

prod. austriackiej, zasięg 0,05-100 m, dokładność 3 mm, podświetlany ciekłokrystaliczny wyświetlacz, dodawanie i odejmowanie, pomiar ciążły

● 07-210 ..... 1431,41 zł



### Dalmierz ręczny Stabila LE 200

prod. austriackiej, zasięg 0,05-200 m, dokładność 2 mm, podświetlany ciekłokrystaliczny wyświetlacz, dodawanie i odejmowanie, lunetka, pomiar ciążły

● 07-211 ..... 1836,17 zł



### Dalmierz ręczny DISTO A2

prod. szwajcarskiej, zasięg 0,05-60 m, dokładność 1,5 mm, podświetlany ciekłokrystaliczny wyświetlacz, dodawanie i odejmowanie wyników pomiarów, pomiar powierzchni i objętości, pomiar ciążły, funkcja tyczenia, samowyzwalacz, jednostki calowe i metryczne, zasilanie jedna bateria 9V, pokrowiec, pasek, tarcza celownicza i okulary (opcja), waga 155 g, IP54, gwarancja 24 miesiące

● 11-120 ..... 975,00 zł



### Dalmierz ręczny DISTO A3

prod. szwajcarskiej, zasięg 0,05-100 m, dokładność 3 mm, ciekłokrystaliczny wyświetlacz, dodawanie i odejmowanie wyników pomiarów, pamięć ostatnich 19 pomiarów, IP54, gwarancja 24 miesiące

● 11-117 ..... 1584,78 zł



### Dalmierz ręczny DISTO A5

prod. szwajcarskiej, zasięg 0,05-200 m, dokładność 2 mm, ciekłokrystaliczny wyświetlacz, dodawanie i odejmowanie, lunetka, libela, pamięć ostatnich 20 pomiarów, IP54, gwarancja 24 miesiące

● 11-118 ..... 2194,78 zł



### Dalmierz ręczny DISTO A8

prod. szwajcarskiej, zasięg 0,05-200 m, dokładność 1,5 mm, podświetlany ciekłokrystaliczny wyświetlacz, kalkulator, cyfrowy celownik, czujnik pochylenia, pamięć ostatnich 30 pomiarów, IP54, gwarancja 24 miesiące

● 11-116 ..... 4270,00 zł



### Dalmierz ręczny DISTO A6

prod. szwajcarskiej, zasięg 0,05-200 m, dokładność 1,5 mm, podświetlany ciekłokrystaliczny wyświetlacz, zintegrowany Bluetooth, dodawanie i odejmowanie, pamięć ostatnich 20 pomiarów, IP54, gwarancja 24 miesiące

● 11-119 ..... 3170,78 zł



## PEŁNA OFERTA SKLEPU GEODETY NA WWW.GEOFORUM.PL - JAK ZAMÓWIĆ TOWAR Z DOSTAWĄ DO DOMU?

Aby dokonać zakupów, najwygodniej jest wejść do Sklepu GEODETY na [www.geoforum.pl](http://www.geoforum.pl) i złożyć zamówienie drogą elektroniczną. Można też wypełnić poniższy kupon i przesać go pod adresem: GEODETA Sp. z o.o., ul. Narbutta 40/20, 02-541 Warszawa, faks: (0 22) 849-41-63 lub e-mailem: [sklep@geoforum.pl](mailto:sklep@geoforum.pl). Zamówiony towar wraz z fakturą VAT zostanie dostarczony przez kuriera, płatność gotówką przy odbiorze przesyłki.

### Uwaga: Podane ceny zawierają podatek VAT.

Koszty wysyłki - min. 48,80 zł (chyba że w ofercie szczegółowej napisano inaczej); opłatę pobiera kurier. Towary o różnych kodach pocztkowych (dwie pierwsze cyfry) pochodzą od różnych dostawców i są umieszczane w oddzielnych przesyłkach, co wiąże się z dodatkowymi kosztami.

### ZAMÓWIENIE

#### Dane zamawiającego:

Nazwa firmy/Imię i nazwisko (do faktury):.....

Adres do faktury:.....

Adres dostawy:.....

NIP: ..... Numer telefonu (z kierunkowym):.....

Imię i nazwisko osoby zamawiającej:.....

**Akceptuję warunki zakupu i wyrażam zgodę na wystawienie faktury VAT bez podpisu odbiorcy**

#### ZAMAWIANE PRODUKTY:

Nr katalogowy	Nazwa towaru	Liczba sztuk

pieczętka i podpis

