


Uprawnienia zawodowe w geodezji i kartografii

Ryszard Hycner, Paweł Hanus; książka przygotowująca do egzaminu na uprawnienia w dziedzinie geodezji i kartografii w zakresie 1 i 2; zawiera przepisy prawne oraz pytania wraz z odpowiedziami; 352 strony, Wyd. Gall, Katowice 2007


● 00-570 79 zł

**GIS Teoria i praktyka**

P. A. Longley, M. F. Goodchild, D. J. Maguire, D. W. Rhind; tłum.: Maciej Lenartowicz, Artur Magnuszewski, Piotr Werner, Dariusz Wóronko; publikacja dotycząca GIS, danych przestrzennych, technik ich przetwarzania oraz analizy, zarządzania geoinformacją; tytuł oryg. „Geographic Information Systems and Science”; 520 stron, PWN, Warszawa 2006


● 00-560

89 zł

**Lotnicze i satelitarne obrazowanie Ziemi**


Zdzisław Kurczyński; dwutomowa książka przedstawiająca współczesne problemy obrazowania powierzchni Ziemi z pułapu lotniczego i satelitarnego, głównie na potrzeby tworzenia opracowań kartograficznych i teledetekcyjnych; ciekawy podręcznik dla studentów i wszystkich osób zainteresowanych zdjęciami Ziemi; 582 strony, OWPW, Warszawa 2006

● 00-530 50 zł

**Vademecum Prawne Geodety 2007**

Adrianna Sikora; komplet zaktualizowanych uregulowań prawnych niezbędnych do wykonywania zawodu geodety; pierwsza część to wykaz tematyczny przepisów prawnych, a druga to obszerny zbiór ustaw (31) i rozporządzeń (45), w tym m.in.: ustawa Prawo geodezyjne i kartograficzne oraz ustawa o gospodarce nieruchomościami – obie wraz z aktami wykonawczymi; 928 stron, Wyd. Gall, Katowice 2007

● 00-540 120 zł

**Geodezja czyli sztuka mierzenia Ziemi**

Adam Łyszkowicz; książka ukazująca podstawy geodezji – od historycznych poglądów na kształt Ziemi po precyzyjne pomiary GPS, od triangulacji i map tradycyjnych po zagadnienia związane z fotogrametrią i teledetekcją; zawiera także podstawowe wiadomości z teorii błędów i opisy instrumentów geodezyjnych; 446 stron, wyd. UWM, Olsztyn 2006

● 00-550 40 zł

**Systemy satelitarne GPS, Galileo i inne**

Jacek Januszewski; książka omawia teoretyczne podstawy działania systemów satelitarnych, określanie za ich pomocą pozycji i ocenę jej dokładności; przedstawia systemy GPS Navstar, GLONASS i Galileo oraz ich zastosowania (w nauce, w różnych dziedzinach gospodarki), a także odmiany różnicowe tych systemów; 336 stron, PWN, Warszawa 2006

● 00-520 39,90 zł

**Polsko-angielski, angielsko-polski słownik terminów z zakresu geodezji, map i nieruchomości**

Jerzy Downarowicz, Henryk Leśniok; najszersze opracowanie z tego zakresu w Polsce, zawiera ok. 35 tys. haseł; jest uzupełnioną wersją poprzedniego dwutomowego wydania; 434 strony, OWPW, Warszawa 2006

● 00-510 35 zł

**Zagadnienia geodezyjno-prawne**

Ryszard Hycner; książka stanowi źródło informacji z zakresu zagadnień i procedur związanych z gospodarką nieruchomości, a także z zakresu obsługi geodezyjnej gospodarki nieruchomościami i łączących się z nią zagadnień geodezyjno-prawnych; zawiera 200 pytań wraz z odpowiedziami; 296 stron, Wyd. Gall, Katowice 2006

● 00-490 69 zł

**Gospodarka nieruchomościami z komentarzem wybranych procedur**


Sabina Żróbek, Ryszard Żróbek, Jan Kuryj; kompendium wiedzy teoretycznej i praktycznej z zakresu gospodarki nieruchomościami. Podzielono ją na cztery działy tematyczne, dołączono wzory i przykłady uchwał i dokumentów administracyjnych; 500 stron, Wyd. Gall, Katowice 2006

● 00-480 139 zł

**Wprowadzenie do kartografii i topografii**


Praca zbiorowa **pod red. dr. hab. Jacka Paślawskiego** obejmuje informacje o pomiarach topograficznych, odwzorowaniach kartograficznych, formach i metodach prezentacji, mapach i zasadach ich redagowania, oraz o bazach danych przestrzennych i GIS-ie; 399 stron, Wydawnictwo Nowa Era, Wrocław 2006

● 00-470 39 zł

**Standardy geodezyjne**


Aktualizowany program komputerowy, zawierający 39 instrukcji i wytycznych technicznych obowiązujących przy wykonywaniu prac geodezyjnych. Abonament w cenie 154,50 zł netto obejmuje 4 kolejne aktualizacje. Licencja na dwa stanowiska.

● 00-320 524,60 zł

**System geodezyjnej informacji prawnej**

Program komputerowy zawierający wszystkie przepisy niezbędne do wykonywania zawodu geodety. 197 ujednoliconych aktów prawnych wraz z komentarzem prof. Zofii Śmiadowskiej-Uberman. Aktualizacja kwartalna. Licencja na dwa stanowiska.

● 00-330 573,40 zł

**Kamizelka ostrzegawcza „UWAGA! GEODETA”**

prod. polskiej z materiału fluorescencyjnego (85% poliester, 15% bawełna) z odblaskowymi pasami, rozm. uniwersalny **pomarańczowa** (typ PJ2, spełnia wymagania normy PN-EN 471:1997):

● 00-060 (z odblaskowym nadrukiem) 65,88 zł

● 00-062 (bez nadruku) 59,78 zł

żółta:

● 00-061 (z czarnym nadrukiem) 65,88 zł

● 00-063 (bez nadruku) 59,78 zł

**Koszulka polo**

niebieska z białym logo GEODETY, 35% bawełny, 65% poliestru, rozm. L i XXL

● 00-010 54,90 zł

**T-shirt**

100% bawełny (155 g) **szary** z logo GEODETY z przodu, rozm. L, XL

● 00-030 30,50 zł

pomarańczowy z nadrukiem z tyłu, rozm. L, XL

● 00-040 30,50 zł



W SKLEPIE WYSYŁKOWYM GEODETY!

NOWOŚCI I OFERTY SPECJALNE W SKLEPIE GEODETY!

Ruletka Weiss

stalowa pokryta teflonem, żółta, odporna na ścieranie, zatwierdzenie typu GUM

- 11-181 30-metrowa, z podziałem centymetrowym, z rozbiegówką **193,98 zł**
- 11-182 30-metrowa, z podziałem centymetrowym, bez rozbiegówki **193,98 zł**
- 11-183 30-metrowa, z podziałem milimetrowym, z rozbiegówką **193,98 zł**
- 11-184 30-metrowa, z podziałem milimetrowym, bez rozbiegówki **193,98 zł**
- 11-191 50-metrowa, z podziałem centymetrowym, z rozbiegówką **267,18 zł**
- 11-192 50-metrowa, z podziałem centymetrowym, bez rozbiegówki **267,18 zł**
- 11-193 50-metrowa, z podziałem milimetrowym, z rozbiegówką **267,18 zł**
- 11-194 50-metrowa, z podziałem milimetrowym, bez rozbiegówki **267,18 zł**



Ruletka Isolan

stalowa pokryta poliamidem, szer. 13 mm, podział i opis czarny na żółtym tle, zatwierdzenie typu GUM

- 04-061 30-metrowa, z podziałem centymetrowym, bez rozbiegówki **232,80 zł**
- 04-062 30-metrowa, z podziałem milimetrowym, bez rozbiegówki **232,80 zł**
- 04-063 50-metrowa, z podziałem centymetrowym, bez rozbiegówki **308,89 zł**
- 04-064 50-metrowa, z podziałem milimetrowym, bez rozbiegówki **308,89 zł**



Ruletka Richter 404V

stalowa, pokryta teflonem, czarny podział na żółtym tle

- 02-021 30-metrowa, z podziałem milimetrowym, z rozbiegówką **193,98 zł**
- 02-022 50-metrowa, z podziałem milimetrowym, z rozbiegówką **251,32 zł**



Ruletka Richter 472SR

stalowa, nierdzewna, niełamiwa, czarny podział na jasnym stalowym tle, zatwierdzenie typu GUM

- 02-031 30-metrowa, z podziałem centymetrowym, z rozbiegówką **159,82 zł**
- 02-032 50-metrowa, z podziałem centymetrowym, z rozbiegówką **235,46 zł**

Ruletka Basic

stalowa, lakierowana na biało, warstwa fosforanowa dla ochrony przed korozją, szer. 13 mm, podział i opis czarny na białym tle, zatwierdzenie typu GUM

- 04-065 20-metrowa, z podziałem milimetrowym, bez rozbiegówki **106,53 zł**
- 04-066 30-metrowa, z podziałem milimetrowym, bez rozbiegówki **128,20 zł**
- 04-067 50-metrowa, z podziałem milimetrowym, bez rozbiegówki **175,68 zł**



Ruletka Richter 414GSR

stalowa, lakierowana, czarny podział na żółtym tle

- 02-011 30-metrowa, z podziałem milimetrowym, z rozbiegówką **128,10 zł**
- 02-012 50-metrowa, z podziałem milimetrowym, z rozbiegówką **176,90 zł**

Ruletka Richter 464SR

stalowa, nierdzewna, podział trawiony na stalowym tle

- 02-081 30-metrowa, z podziałem milimetrowym, z rozbiegówką **170,80 zł**
- 02-082 50-metrowa, z podziałem milimetrowym, z rozbiegówką **241,56 zł**



Ruletka Stabila

stalowa, powleczona poliamidem, rama z odpornego na uderzenia i pęknięcia materiału z żebrowaniem wzmacniającym na ścianach wewnętrznych

- 07-220 30-metrowa, z podziałem milimetrowym, z rozbiegówką **185,44 zł**
- 07-221 50-metrowa, z podziałem milimetrowym, z rozbiegówką **218,00 zł**



UWAGA: Koszt wysyłki odbiorników GPS 18,30 zł brutto. Przy zakupie powyżej 1000 zł - wysyłka GRATIS.

PEŁNA OFERTA SKLEPU GEODETY NA WWW.GEOFORUM.PL - JAK ZAMÓWIĆ TOWAR Z DOSTAWĄ DO DOMU?

Aby dokonać zakupów, najwygodniej jest wejść do Sklepu GEODETY na www.geoforum.pl i złożyć zamówienie drogą elektroniczną. Można też wypełnić poniższy kupon i przesać go pod adresem: GEODETA Sp. z o.o., ul. Narbutta 40/20, 02-541 Warszawa, faks: (0 22) 849-41-63 lub e-mailem: sklep@geoforum.pl. Zamówiony towar wraz z fakturą VAT zostanie dostarczony przez kuriera, płatność gotówką przy odbiorze przesyłki.

Uwaga: Podane ceny zawierają podatek VAT.

Koszty wysyłki - min. 48,80 zł (chyba że w ofercie szczegółowej napisano inaczej); opłatę pobiera kurier. Towary o różnych kodach pocztkowych (dwie pierwsze cyfry) pochodzą od różnych dostawców i są umieszczane w oddzielnych przesyłkach, co wiąże się z dodatkowymi kosztami.

ZAMÓWIENIE

Dane zamawiającego:

Nazwa firmy/Imię i nazwisko (do faktury):.....

Adres do faktury:.....

Adres dostawy:.....

NIP: Numer telefonu (z kierunkowym):.....

Imię i nazwisko osoby zamawiającej:.....

Akceptuję warunki zakupu i wyrażam zgodę na wystawienie faktury VAT bez podpisu odbiorcy

ZAMAWIANE PRODUKTY:

Nr katalogowy	Nazwa towaru	Liczba sztuk

pieczętka i podpis

