

GIS Teoria i praktyka

Paul A. Longley, Michael F. Goodchild, David J. Maguire, David W. Rhind; tłumaczenie: Maciej Lenartowicz, Artur Magnuszewski, Piotr Werner, Dariusz Woronko; publikacja dotycząca GIS, danych przestrzennych, technik ich przetwarzania oraz analizy, zarządzania geoinformacją; tytuł oryginału „Geographic Information Systems and Science”; 520 stron, PWN, Warszawa 2006

● 00-560 89 zł

Lotnicze i satelitarne obrazowanie Ziemi

Zdzisław Kurczyński; dwutomowa książka przedstawiająca współczesne problemy obrazowania powierzchni Ziemi z pułapu lotniczego i satelitarnego, głównie na potrzeby tworzenia opracowań kartograficznych i teledetekcyjnych; ciekawy podręcznik dla studentów i wszystkich osób zainteresowanych zdjęciami Ziemi; 582 strony, OWPW, Warszawa 2006

● 00-530 50 zł

Vademecum Prawne Geodety 2007

Adrianna Sikora; komplet zaktualizowanych uregulowań prawnych niezbędnych do wykonywania zawodu geodety; pierwsza część to wykaz tematyczny przepisów prawnych, a druga to obszerny zbiór ustaw (31) i rozporządzeń (45), w tym m.in.: ustawa Prawo geodezyjne i kartograficzne oraz ustawa o gospodarce nieruchomościami - obie wraz z aktami wykonawczymi; 928 stron, Wyd. Gall, Katowice 2007

● 00-540 120 zł

Geodezja czyli sztuka mierzenia Ziemi

Adam Łyszczewicz; książka ukazująca podstawy geodezji - od historycznych poglądów na kształt Ziemi po precyzyjne pomiary GPS, od triangulacji i map tradycyjnych po zagadnienia związane z fotogrametrią i teledetekcją; zawiera także podstawowe wiadomości z teorii błędów i opisy instrumentów geodezyjnych; 446 stron, wyd. UWM, Olsztyn 2006

● 00-550 40 zł

Systemy satelitarne GPS, Galileo i inne

Jacek Januszewski; książka omawia teoretyczne podstawy działania systemów satelitarnych, określanie za ich pomocą pozycji i ocenę jej dokładności; przedstawia systemy GPS Navstar, GLONASS i Galileo oraz ich zastosowania (w nauce, w różnych dziedzinach gospodarki), a także odmiany różnicowe tych systemów; 336 stron, PWN, Warszawa 2006

● 00-520 39,90 zł

Polsko-angielski, angielsko-polski słownik terminów z zakresu geodezji, map i nieruchomości

Jerzy Downarowicz, Henryk Leśniok; najszersze opracowanie z tego zakresu w Polsce, zawiera ok. 35 tys. haseł; jest uzupełnioną wersją poprzedniego dwutomowego wydania; 434 strony, OWPW, Warszawa 2006

● 00-510 35 zł

Zagadnienia geodezyjno-prawne

Ryszard Hycner; książka stanowi źródło informacji z zakresu zagadnień i procedur związanych z gospodarką nieruchomościami, a także z zakresu obsługi geodezyjnej gospodarki nieruchomościami i łączących się z nią zagadnień geodezyjno-prawnych; zawiera 200 pytań wraz z odpowiedziami; 296 stron, Wyd. Gall, Katowice 2006

● 00-490 69 zł

Gospodarka nieruchomościami z komentarzem wybranych procedur

Sabina Żróbek, Ryszard Żróbek, Jan Kuryj; kompendium wiedzy teoretycznej i praktycznej z zakresu gospodarki nieruchomościami. Podzielono ją na cztery działy tematyczne, dołączono wzory i przykłady uchwał i dokumentów administracyjnych; 500 stron, Wyd. Gall, Katowice 2006

● 00-480 139 zł

Wprowadzenie do kartografii i topografii

Praca zbiorowa **pod red. dr. hab. Jacka Paślawskiego** obejmuje informacje o pomiarach topograficznych, odwzorowaniach kartograficznych, formach i metodach prezentacji, mapach i zasadach ich redagowania, oraz o bazach danych przestrzennych i GIS-ie; 399 stron, Wydawnictwo Nowa Era, Wrocław 2006

● 00-470 39 zł

Podziały nieruchomości - komentarz

Zygmunt Bojar; autor w sposób kompleksowy porusza problematykę procedur i zasad obowiązujących przy podziałach nieruchomości; ukazuje relacje przepisów z zakresu podziałów nieruchomości z innymi przepisami, w tym z zakresu gospodarki przestrzennej, dróg publicznych, spółdzielni mieszkaniowych; 289 stron, Wyd. Gall, Katowice 2005

● 00-410 89 zł

Standardy geodezyjne

Aktualizowany program komputerowy, zawierający 39 instrukcji i wytycznych technicznych obowiązujących przy wykonywaniu prac geodezyjnych. Abonament w cenie 154,50 zł netto obejmuje 4 kolejne aktualizacje. Licencja na dwa stanowiska.

● 00-320 524,60 zł

System geodezyjnej informacji prawnej

Program komputerowy zawierający wszystkie przepisy niezbędne do wykonywania zawodu geodety. 197 ujednoliconych aktów prawnych wraz z komentarzem prof. Zofii Śmiadowskiej-Uberman. Aktualizacja kwartalna. Licencja na dwa stanowiska.

● 00-330 573,40 zł

Kamizelka ostrzegawcza „UWAGA! GEODETA”

prod. polskiej z materiału fluorescencyjnego (85% poliester, 15% bawełna) z odblaskowymi pasami, rozm. uniwersalny **pomarańczowa** (typ PJ2, spełnia wymagania normy PN-EN 471:1997):

● 00-060 (z odblaskowym nadrukiem) 65,88 zł

● 00-062 (bez nadruku) 59,78 zł

żółta:

● 00-061 (z czarnym nadrukiem) 65,88 zł

● 00-063 (bez nadruku) 59,78 zł

Koszulka polo

niebieska z białym logo GEODETY, 35% bawełny, 65% poliestru, rozm. L i XXL

● 00-010 54,90 zł

T-shirt

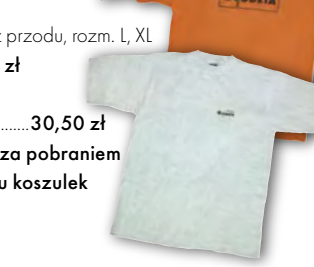








100% bawełny (155 g) **szary** z logo GEODETY z przodu, rozm. L, XL

● 00-030 30,50 zł

pomarańczowy z nadrukiem z tyłu, rozm. L, XL

● 00-040 30,50 zł

Uwaga! Wysyłka koszulek i kamizełek pocztą za pobraniem na koszt odbiorcy (ok. 10 zł). Przy zamawianiu koszulek należy zaznaczyć rozmiar



UWAGA! WYSYŁKA KSIĄŻEK I WYDAWNICTW NA CD POCZTĄ ZA POBRANIEM NA KOSZT ODBIORCY (OK. 10 ZŁ)

W SKLEPIE WYSYŁKOWYM GEODETY!

NOWOŚCI I OFERTY SPECJALNE W SKLEPIE GEODETY!

Wykrywacz metali WIP-1

produkcji polskiej, do wykrywania instalacji podziemnych (rurociągi, kable energetyczne i teletechniczne), wyznacza trasę ciągu (rozgałęzienia) do 200 m, głębokość zalegania ciągu do 4 m, indukcyjna i galwaniczna metoda pomiaru, zestaw zawiera: nadajnik z odbiornikiem, słuchawki, kable i szpilkę do metody galwanicznej, ładowarkę i akumulatory Ni-Cd, waga ok. 3 kg, gwarancja 12 miesięcy

● 16-010..... **2684,00 zł**

Wykrywacz metali Armand Discoverer

produkcji polskiej, maksymalny zasięg pomiaru 1,5 m, statyczny i dynamiczny rodzaj pracy, wykrywa wszystkie metale bez ich rozróżnienia, sygnalizacja rozładowania baterii, sonda o średnicy 28 cm, zasilanie: 2 baterie 9V, gwarancja 12 mies.

● 19-011..... **599,00 zł**



Wykrywacz metali Armand Penetrator

produkcji polskiej, maksymalny zasięg pomiaru 1,5 m, zautomatyzowany, statyczny i dynamiczny rodzaj pracy, posiada funkcję eliminacji (dyskryminator) drobnych przedmiotów żelaznych, zasilanie: 2 baterie 9V, gwarancja 12 miesięcy

● 19-010..... **699,00 zł**



Wykrywacz metali Armand Prospector

produkcji polskiej, maksymalny zasięg pomiaru 1,5 m, rozróżnia metale żelazne i kolorowe (dyskryminator), sygnalizacja dźwiękowa i optyczna (diody), statyczny i dynamiczny rodzaj pracy, dopasowanie do gruntu, regulacja głośności, czułości, dyskryminacji i strojenia, sonda o średnicy 28 cm, przycisk zerowania, wskaźnik zużycia baterii, zasilanie: 2 baterie 9V, gwarancja 12 miesięcy

● 19-012..... **999,00 zł**



Wykrywacz metali Geopilot

produkcji polskiej, do wykrywania i lokalizacji podziemnych instalacji inżynierskich (kable



energetyczne czy telefoniczne, rurociągi gazowe, wodociągowe, kanalizacyjne i ciepłownicze, przewodzących prąd elektryczny), wyznacza trasę ciągu do 750 m, głębokość zalegania ciągu do 8 m, indukcyjna i galwaniczna metoda pomiaru, częstotliwość stabilizowana kwarcem, gwarancja 24 miesiące

● 12-010..... **2257,00 zł**

Magnetometryczny wykrywacz metali WIP-MAG

produkcji polskiej, służy do lokalizacji uzbrojenia podziemnego, wykrywa do głębokości 2,5 m: trzpienie i pokrywy zasuw, studzienki kanalizacyjne, skrzynki zaworowe, duże zbiorniki metalowe, klapy włazowe oraz wszelkiego typu obiekty wykonane ze stali i żeliwa

● 16-020..... **2806,00 zł**



PEŁNA OFERTA SKLEPU GEODETY NA WWW.GEOFORUM.PL - JAK ZAMÓWIĆ TOWAR Z DOSTAWĄ DO DOMU?

Aby dokonać zakupów, najwygodniej jest wejść do Sklepu GEODETY na www.geoforum.pl i złożyć zamówienie drogą elektroniczną. Można też wypełnić poniższy kupon i przesać go pod adresem: GEODETA Sp. z o.o., ul. Narbutta 40/20, 02-541 Warszawa, faks: (0 22) 849-41-63 lub e-mailem: sklep@geoforum.pl. Zamówiony towar wraz z fakturą VAT zostanie dostarczony przez kuriera, płatność gotówką przy odbiorze przesyłki.

Uwaga: Podane ceny zawierają podatek VAT.

Koszty wysyłki - min. 48,80 zł (chyba że w ofercie szczegółowej napisano inaczej); opłatę pobiera kurier. Towary o różnych kodach pocztkowych (dwie pierwsze cyfry) pochodzą od różnych dostawców i są umieszczane w oddzielnych przesyłkach, co wiąże się z dodatkowymi kosztami.

ZAMÓWIENIE

Dane zamawiającego:

Nazwa firmy/Imię i nazwisko (do faktury):.....

Adres do faktury:.....

Adres dostawy:.....

NIP: Numer telefonu (z kierunkowym):.....

Imię i nazwisko osoby zamawiającej:.....

Akceptuję warunki zakupu i wyrażam zgodę na wystawienie faktury VAT bez podpisu odbiorcy

ZAMAWIANE PRODUKTY:

Nr katalogowy	Nazwa towaru	Liczba sztuk

pieczęć i podpis