

Podstawy geodezyjnego wyznaczania przemieszczeń. Pojęcia i elementy metodyki

Witold Prószyński, Mieczysław Kwaśniak; podręcznik poświęcony jest warstwie pojęciowej i terminologicznej wyznaczania przemieszczeń budowli inżynierskich i ich otoczenia na podstawie pomiarów geodezyjnych; 212 strony, OWPW, Warszawa 2006


● 00-500 19 zł



Polsko-angielski, angielsko-polski słownik terminów z zakresu geodezji, map i nieruchomości

Jerzy Downarowicz, Henryk Leśniak; najszersze opracowanie z tego zakresu w Polsce, zawiera ok. 35 tys. haseł; jest uzupełnioną wersją poprzedniego dwutomowego wydania; 434 strony, OWPW, Warszawa 2006

● 00-510 35 zł



Zagadnienia geodezyjno-prawne

Ryszard Hycner; książka stanowi źródło informacji z zakresu zagadnień i procedur związanych z gospodarką nieruchomościami, a także z zakresu obsługi geodezyjnej gospodarki nieruchomościami i łączących się z nią zagadnień geodezyjno-prawnych; zawiera 200 pytań wraz z odpowiedziami; 296 stron, Wyd. Gall, Katowice 2006


● 00-490 69 zł



Gospodarka nieruchomościami z komentarzem wybranych procedur

Sabina Żróbek, Ryszard Żróbek, Jan Kuryj; kompendium wiedzy teoretycznej i praktycznej z zakresu gospodarki nieruchomościami. Podzielono ją na cztery działy tematyczne, dołączono wzory i przykłady uchwał i dokumentów administracyjnych; 500 stron, Wyd. Gall, Katowice 2006

● 00-480 139 zł



Wprowadzenie do kartografii i topografii

Praca zbiorowa **pod red. dr. hab. Jacka Paślawskiego** obejmuje informacje o pomiarach topograficznych, odwzorowaniach kartograficznych, formach i metodach prezentacji, mapach i zasadach ich redagowania, a także o współczesnych bazach danych przestrzennych i GIS-ie; 399 stron, Wydawnictwo Nowa Era, Wrocław 2006


● 00-470 39 zł



Rachunek wyrównawczy w geodezji (z przykładami)

Zbigniew Wiśniewski; w podręczniku omówiono metody wyrównania oraz oceny dokładności wyników pomiarów geodezyjnych, a także objaśniono je na przykładach z zastosowaniem współczesnej algebry macierzy i w nawiązaniu do teorii estymacji; 474 strony, Wyd. UWM, 2005


● 00-440 40 zł



Podziały nieruchomości – komentarz

Zygmunt Bojar; autor w sposób kompleksowy porusza problematykę procedur i zasad obowiązujących przy podziałach nieruchomości; ukazuje relacje przepisów z zakresu podziałów nieruchomości z innymi przepisami, w tym z zakresu gospodarki przestrzennej, dróg publicznych, spółdzielni mieszkaniowych; 289 stron, Wyd. Gall, Katowice 2005

● 00-410 89 zł



Systemy Informacji Geograficznej. Zarządzanie danymi przestrzennymi w GIS, SIP, SIT, LIS

Leszek Litwin, Grzegorz Myrda; informacje o źródłach pozyskiwania danych przestrzennych, przeprowadzaniu analiz, oprogramowaniu GIS; zawiera CD-ROM z systemem Linux i przykładowymi aplikacjami GIS; 286 stron, wyd. Helion, 2005

● 00-400 39 zł




Systemy informacji topograficznej kraju.

Teoretyczne i metodyczne opracowanie koncepcyjne.

Monografia **pod redakcją prof. Andrzeja Makowskiego** przedstawiająca rezultaty badań uzyskane w ramach projektu badawczego KBN pod tym samym tytułem realizowanego w latach 2001-2004; 454 strony, wyd. OWPW, Warszawa 2005


● 00-450 55 zł



GIS dla każdego

David E. Davis (tłum. A. Badyda, R. Wawrzonek); polskie wydanie amerykańskiego podręcznika nt. systemów informacji geograficznej, wprowadza czytelnika w tematykę oprogramowania GIS firmy ESRI i zawiera CD z nieodpłatną wersją oprogramowania ArcExplorer oraz 500 MB danych; 154 str., wyd. MIKOM, 2004


● 00-150 35 zł



Standardy geodezyjne

Aktualizowany program komputerowy, zawierający 39 instrukcji i wytycznych technicznych obowiązujących przy wykonywaniu prac geodezyjnych. Abonament w cenie 154,50 zł netto obejmuje 4 kolejne aktualizacje. Licencja na dwa stanowiska.


● 00-320 524,60 zł



System geodezyjnej informacji prawnej

Program komputerowy zawierający wszystkie przepisy niezbędne do wykonywania zawodu geodety. 197 ujednoliconych aktów prawnych wraz z komentarzem prof. Zofii Śmiatłowskiej-Uberman. Aktualizacja kwartalna. Licencja na dwa stanowiska.

● 00-330 573,40 zł



Kamizelka ostrzegawcza „UWAGA! GEODETA”

prod. polskiej z materiału fluorescencyjnego (85% poliester, 15% bawełna) z odblaskowymi pasami, rozm. uniwersalny **pomarańczowa** (typ PJ2, spełnia wymagania normy PN-EN 471:1997):

● 00-060 (z odblaskowym nadrukiem) 65,88 zł

● 00-062 (bez nadruku) 59,78 zł

żółta:

● 00-061 (z czarnym nadrukiem) 65,88 zł

● 00-063 (bez nadruku) 59,78 zł



Koszulka polo

niebieska z białym logo GEODETY, 35% bawełny, 65% poliesteru, rozm. L i XXL

● 00-010 54,90 zł



T-shirt

100% bawełny (155 g) **szary** z logo GEODETY z przodu, rozm. L, XL

● 00-030 30,50 zł

pomarańczowy z nadrukiem z tyłu, rozm. L, XL

● 00-040 30,50 zł



Uwaga! Wysyłka koszulek i kamizelek pocztą za pobraniem na koszt odbiorcy (ok. 10 zł). Przy zamawianiu koszulek należy zaznaczyć rozmiar

W SKLEPIE WYSYŁKOWYM GEODETY!

NOWOŚCI I OFERTY SPECJALNE W SKLEPIE GEODETY!

Radiotelefon Motorola T5622 w zestawie

gwarancja 12 miesięcy, produkcji USA; zestaw: 2 radiotelefony, dwustanowiskowa ładowarka, 2 klipsy do paska, zasięg do 5 km, moc 0,5 W, częstotliwość 446 MHz, 8 kanałów, 38 kodów, podświetlany wyświetlacz, funkcja VOX, alarm dźwiękowy i wibracyjny, zasilanie: 3 baterie AA (paluszki) lub akumulator Ni-Cd; ● 11-037 **364,78 zł**



Niwelator automatyczny South

gwarancja 12 mies., prod. chińskiej system antyWSTRZĄSOWY, model NL-22 (2 mm/1 km, powiększ. 22x) ● 25-010 **719,80 zł**



Lustro dalmiercze South NPS-105A w zestawie

prod. chińskiej w oprawie, śr. 38 mm, tyczka skręcana 3 x 60 cm, pokrowiec ● 25-021 **756,40 zł**



Minilustro dalmiercze South NPS-103 w zestawie

prod. chińskiej w oprawie, śr. 25,4 mm, tyczka skręcana 3 x 60 cm, pokrowiec ● 25-023 **634,40 zł**



Minilustro dalmiercze South NPS-101 w zestawie

prod. chińskiej w oprawie, z plastikową tarczką, śr. 25,4 mm, pokrowiec ● 25-022 **402,60 zł**



Lustro dalmiercze South NK-17

prod. chińskiej w oprawie, z metalową tarczką ● 25-020 **586,60 zł**



Tyczka teleskopowa South NLS do lustra

z zaciskiem klamrowym, gwintem 5/8", libelką, i pokrowcem ● 25-030 długość 2,6 m **317,20 zł**
● 25-031 długość 3,6 m **439,20 zł**
● 25-032 długość 5,0 m **561,20 zł**



C-Geo v.7.0 dla Windows

Możliwość zakupu pełnego oprogramowania lub poszczególnych modułów



- 24-000 wersja Standard **732,00 zł**
- 24-001 wersja Professional **1464,00 zł**
- projektowanie tras drogowych**
- 24-010 wersja Standard **183,00 zł**
- 24-011 wersja Professional **366,00 zł**
- przekroje pionowe**
- 24-012 wersja Standard **122,00 zł**
- 24-013 wersja Professional **244,00 zł**
- obliczenie objętości, warstwy**
- 24-014 wersja Standard **122,00 zł**
- 24-015 wersja Professional **244,00 zł**
- wyrównanie ściśle sieci poziomej i niwelacyjnej**
- 24-016 wersja Standard **122,00 zł**
- 24-017 wersja Professional **244,00 zł**
- wektoryzacja rastrów**
- 24-018 wersja Standard **122,00 zł**
- 24-019 wersja Professional **244,00 zł**
- C-Raster**
- 24-020 wersja Standard **244,00 zł**

PEŁNA OFERTA SKLEPU GEODETY NA WWW.GEOFORUM.PL - JAK ZAMÓWIĆ TOWAR Z DOSTAWĄ DO DOMU?

Aby dokonać zakupów, najwygodniej jest wejść do Sklepu GEODETY na www.geoforum.pl i złożyć zamówienie drogą elektroniczną. Można też wypełnić poniższy kupon i przesać go pod adresem: GEODETA Sp. z o.o., ul. Narbutta 40/20, 02-541 Warszawa, faks: (0 22) 849-41-63 lub e-mailem: sklep@geoforum.pl. Zamówiony towar wraz z fakturą VAT zostanie dostarczony przez kuriera, płatność gotówką przy odbiorze przesyłki.

Uwaga: Podane ceny zawierają podatek VAT.

Koszty wysyłki - min. 48,80 zł (chyba że w ofercie szczegółowej napisano inaczej); opłatę pobiera kurier. Towary o różnych kodach początkowych (dwie pierwsze cyfry) pochodzą od różnych dostawców i są umieszczane w oddzielnych przesyłkach, co wiąże się z dodatkowymi kosztami.

ZAMÓWIENIE

Dane zamawiającego:

Nazwa firmy/Imię i nazwisko (do faktury):

Adres do faktury:

Adres dostawy:

NIP: Numer telefonu (z kierunkowym):

Imię i nazwisko osoby zamawiającej:

Akceptuję warunki zakupu i wyrażam zgodę na wystawienie faktury VAT bez podpisu odbiorcy

ZAMAWIANE PRODUKTY:

Nr katalogowy	Nazwa towaru	Liczba sztuk

pieczęć i podpis

