

## Dalmierz ręczny DISTO

**DISTO A3**, zasięg 0,05-100 m, dokładność ±3 mm, czas pomiaru 0,16-4 s, podświetlany ciekłokrystaliczny wyświetlacz, dodawanie i odejmowanie, pamięć 19 ost. pomiarów, IP54

● 11-117 ..... **1706,78 zł**

## DISTO A5

gwarancja 24 mies., prod. szwajcarskiej, zasięg 0,05-200 m, dokładność ±2 mm, do 10 tys. pomiarów z 1 kompletem baterii, pamięć 20 ostatnich pomiarów, kalkulator, libelka i lunetka teleskopowa, podświetlenie, w zestawie: dalmierz, futerał ochronny, komplet baterii (2 x 1,5 V AA), wymiary 148 x 64 x 36 mm, waga 241 g

● 11-118 ..... **2194,78 zł**

## DISTO plus

zasięg 0.2-200 m, dokładność ±1,5 mm, pamięć ostatnich 15 pomiarów, możliwość transmisji Bluetooth, oprogramowanie do wizualizacji i gromadzenia wyników pomiarów dla Windows CE

● 11-116 ..... **3475,78 zł**

## Radiotelefon Motorola T5522 w zestawie

gwarancja 12 mies.; zestaw: 2 radiotelefony, dwustanowiskowa ładowarka, 2 klipsy do paska; zasięg do 3 km, moc 0,5 W, czytelny podświetlany wyświetlacz; zasilanie: 3 baterie AA (paluszki) lub akumulator NiCd (w zestawie), praca na częstotliwości 446 MHz; wymiary: 160x60x30 mm, waga 172-179 g

● 11-037 ..... **549,00 zł**

## Punkt graniczny Plastmark

grat wykonany ze stali powleczonej tworzywem sztucznym, plastik jest karbowany i wyposażony w „skrzydełka” zabezpieczające punkt przed wyrwaniem z gruntu, na odpornej na uszkodzenia pomarańczowej głowicy napis: „Punkt graniczny/pomiarowy. Uszkodzenie podlega karze”

● 11-121 (40 cm) ..... **18,30 zł**

● 11-122 (50 cm) ..... **19,52 zł**

## Gwóźdź – punkt pomiarowy Goecke prod. niem.

● 11-010 (dł. 55 mm) ..... **2,24 zł**

## Repery ściennie Goecke

● 11-021 (dł. 130 mm, alum.) ..... **24,58 zł**

● 11-022 (dł. 72 mm, stal.) ..... **13,91 zł**

● 11-023 (dł. 75 mm, kuty stal, pokr. mosiądz.) ..... **21,45 zł**

## 80 GEODETA

MAGAZYN GEONFORMACYJNY NR 6 (133) CZERWIEC 2006

## Niwelator automatyczny Nikon

gwarancja 36 mies., prod. jap.

**AX-2S** (dokł. 2,5 mm/1 km)

● 01-010 ..... **1451,80 zł**

**AC-2S** (dokł. 2 mm/1 km)

● 01-011 ..... **1823,90 zł**

**Statyw alum. Nedo do niwelatora**

● 01-050 ..... **280,60 zł**

**Łata teleskopowa Nedo z libelką**

● 01-041 (4-metrowa) ..... **201,30 zł**

● 01-042 (5-metrowa) ..... **213,50 zł**

## Niwelator automatyczny CST/berger

gwarancja 24 mies., zabezpieczenie kompensatora, prod. USA

**model SAL 32N** (1 mm/1 km)

● 07-041 ..... **2135,00 zł**

### OFERTA SPECJALNA:

**model SAL 24N** (2 mm/1 km) ze statywem i 4-metrową łatą aluminiową

● 07-042 ..... **1561,60 zł**

## Niwelator automatyczny Sokkia

gwarancja 24 mies., kompensator z tłumieniem magnetycznym, prod. chińskiej,

**model C 410** (2,5 mm/1 km), pow. 20x

● 23-000 ..... **1000,40 zł**

### OFERTA SPECJALNA:

**model C 410** (2,5 mm/1 km), pow. 20x, z aluminiowym statywem

i 5-metrową łatą teleskopową z libelką

● 23-010 ..... **1464,00 zł**

**model C 330** (2 mm/1 km), pow. 22x

● 23-011 ..... **1329,80 zł**

## Lustro dalmiercze Sokkia PPS-3050-SK

prod. chińskiej, z oprawą i metalową tarczą

● 23-020 (bez tyczki) ..... **829,60 zł**

● 23-021 (z tyczką teleskopową 2,60 m, blokada pierścieniem) ..... **1317,60 zł**

## Minilustro dalmiercze Sokkia PPS-4080-SK

prod. chińskiej z libelką, skręcaną tyczką (1,25 m) i pokrowcem

● 23-022 ..... **671,00 zł**

## Planimetry elektroniczne Placom

prod. japońskiej, dokładność 0,2%, czas pracy na jednej baterii ok. 20 godzin

● 23-040

(KP 80N, biegunowy, 10 cyfr) ..... **2867,00 zł**

● 23-041

(KP 82N, biegunowy, 5 cyfr) ..... **2501,00 zł**

● 23-042

(KP 90N, wózkowy, 10 cyfr) ..... **2989,00 zł**

● 23-043

(KP 92N, wózkowy, 5 cyfr) ..... **2745,00 zł**

## System VECTOR

znak geodezyjny wykonany z bardzo trwałego tworzywa, podwójna stabilizacja, duża stabilność i wytrzymałość w każdym gruncie, możliwość indywidualnego numerowania, lekki, czerwona i dobrze widoczna w terenie głowica (z napisem GRANICA WŁASNOŚCI lub neutralna)

● 11-150 (komplet) ..... **31,72 zł**

● 11-151 (słupki) ..... **25,62 zł**

● 11-152 (żabka) ..... **6,10 zł**

## Łaty niwelacyjne teleskopowe

aluminiowe z pokrowcem i libelką, prod. chińskiej, długość do transportu 1,17-1,25 m.

● 23-030

(3-metrowa) ..... **158,60 zł**

● 23-031

(4-metrowa) ..... **176,90 zł**

● 23-032

(5-metrowa) ..... **195,20 zł**

## Akcesoria dalmiercze

prod. polskiej, gwarancja 12 mies.

### Lustro

● 15-010 ..... **732,00 zł**

**Tyczka teleskopowa 2,15 m,**

● 15-011 ..... **366,00 zł**

**Dalmierczy zestaw realizacyjny**

(lustro realizacyjne, trzpienie:

3, 10 i 30 cm, zdejmowalna

libelka precyzyjna, stojak

do lustra)

● 15-012 ..... **854,00 zł**

## Szablony literowe Standardgraph

z aluminiowymi progami, czcionka pochyla o różnej wysokości, prod. niem.

### DIN 16:

● 07-021 (1,8 mm) ..... **45,54 zł**

● 07-022 (2,5 mm) ..... **36,49 zł**

● 07-023 (3,5 mm) ..... **36,49 zł**

● 07-024 (5,0 mm) ..... **42,38 zł**

● 07-025 (7,0 mm) ..... **45,88 zł**

● 07-026 (10,0 mm) ..... **65,27 zł**

### ISO 3098/DIN 6776:

● 07-031 (1,8 mm) ..... **51,92 zł**

● 07-032 (2,5 mm) ..... **46,36 zł**

● 07-033 (3,5 mm) ..... **46,36 zł**

● 07-034 (5,0 mm) ..... **51,24 zł**

● 07-035 (7,0 mm) ..... **56,12 zł**

● 07-036 (10,0 mm) ..... **79,30 zł**

### Uwaga! Wysyłka szablonów

za pobraniem na koszt odbiorcy

## Tuszograf do papieru i kalki

### Rotring

● 07-070 (0,13 mm) ..... **99,80 zł**

● 07-071 (0,18 mm) ..... **112,28 zł**

● 07-072 (0,25 mm) ..... **92,40 zł**

● 07-073 (0,35 mm) ..... **80,98 zł**

● 07-074 (0,50 mm) ..... **73,98 zł**

● 07-075 (0,70 mm) ..... **73,98 zł**

● 07-076 (1,00 mm) ..... **59,34 zł**

### Standardgraph

● 07-080 (0,13 mm) ..... **61,66 zł**

● 07-081 (0,18 mm) ..... **61,66 zł**

● 07-082 (0,25 mm) ..... **48,41 zł**

● 07-083 (0,35 mm) ..... **43,09 zł**

● 07-084 (0,50 mm) ..... **43,09 zł**

● 07-085 (0,70 mm) ..... **43,09 zł**

● 07-086 (1,00 mm) ..... **43,09 zł**

● 07-087 (1,40 mm) ..... **43,09 zł**

● 07-088 (2,00 mm) ..... **43,09 zł**

### Staedtler

● 07-090 (0,18 mm) ..... **79,98 zł**

● 07-091 (0,25 mm) ..... **64,99 zł**

● 07-092 (0,35 mm) ..... **55,79 zł**

● 07-093 (0,50 mm) ..... **40,46 zł**

### Staedtler – końcówki

● 07-094 (0,18 mm) ..... **61,00 zł**

● 07-095 (0,25 mm) ..... **54,90 zł**

● 07-096 (0,35 mm) ..... **34,51 zł**

● 07-097 (0,50 mm) ..... **34,51 zł**

● 07-098 (0,70 mm) ..... **34,51 zł**

● 07-099 (1,00 mm) ..... **34,51 zł**

### Uwaga! Wysyłka tuszografów

za pobraniem na koszt odbiorcy

# W SKLEPIE WYSYŁKOWYM GEODETY!

OFERTA TYLKO W SPRZEDAŻY WYSYŁKOWEJ!

## Niwelator autom. Geo-Fennel

prod. niemieckiej, gwarancja 24 mies.

**No.10-20** (dokł. 2,5 mm/1 km, powiększ. 20x)

● 04-012 ..... 1161,79 zł

**No.10-26** (dokł. 2 mm/1 km, powiększ. 26x)

● 04-011 ..... 1399,24 zł

**No. 10-32** (dokł. 1,5 mm/1 km, powiększ. 32x)

● 04-014 ..... 1817,80 zł



## Statyw uniwersalny

**Aluminiowy do niwelatorów FS 20.** Szybkie blokowanie nóg (zaciski mimośrodowe), śr. głowicy 130 mm, śr. otworu 40 mm, wys. 1-1,65 m, śruba sprzęgająca uniwersalna 5/8"x 11, masa 3,3 kg

● 04-050 ..... 272,39 zł

**Aluminiowy FS 23.** Szybkie blokowanie nóg - (zaciski mimośrodowe), śr. głowicy 158 mm, śr. otworu 64 mm, wys. 1,05-1,70 m, śruba sprzęgająca uniwersalna 5/8"x11, masa 5,1 kg

● 04-030 ..... 344,09 zł

**Drewniany FS 24.** Parametry jak dla FS 23, masa 6,5 kg, nogi zabezpieczone przed wilgocią powłokami z polimerów i malarskimi, okucia aluminiowe

● 04-040 ..... 420,55 zł



## Ruletka stalowa Richter



**Lakierowana Richter 414 GSR,** prod.niem., czarny podział milimetry na żółtym tle

● 02-011 (30-metrowa)..... 128,10 zł

● 02-012 (50-metrowa) .... 176,90 zł

**Nierdzewna niełamiwa Richter 472 SR,** prod. niem., czarny podział cm na jasnym stalowym tle

● 02-031 (30-metrowa) .... 159,82 zł

● 02-032 (50-metrowa).... 235,46 zł

**Nierdzewna Richter 464 SR,** prod. niem., podział trawiony milimetry na całej długości na stalowym tle

● 02-081 (30-metrowa) ... 170,80 zł

● 02-082 (50-metrowa).... 241,56 zł

**Uwaga: Ruletki posiadają aprobatę typu wydawaną przez prezesa Głównego Urzędu Miar, a także 10-centymetrową „rozbiegówkę”**

## Ruletka stalowa Richter 404V

**pokryta teflonem,** prod. niem., czarny podział milimetry na żółtym tle, 10-centymetrowa „rozbiegówka”

● 02-021 (30-metrowa) ... 193,98 zł

● 02-022 (50-metrowa).... 251,32 zł



## Farba odblaskowa Geo-Fennel

w aerozolu do markowania znaków. Przyczepna do każdego podłoża, także do mokrych powierzchni, wodoodporna, szybko schnąca, spełnia ISO 9001, posiada atest PZH, prod. bryt.

● 04-021 ..... czerwona

● 04-022 ..... różowa

● 04-023 ..... pomarańczowa

● 04-024 ..... żółta

● 04-025 ..... niebieska

● 04-026 ..... zielona

● 04-027 ..... biała

● 04-028 ..... czarna

puszka 500 ml ..... 23,58 zł



## Taśma domiarówka ISOLAN


**stalowa pokryta poliamidem,** szerokość 13 mm, grubość 0,5 mm, podział i opis czarny na żółtym tle, opis decymetrów i metrów czerwony, „0” od brzegu, prod. niem., zatwierdzona decyzją ZT 293/94 prezesa Głównego Urzędu Miar

● 04-061 (30-metrowa z podziałem cm) ..... 228,75 zł

● 04-062 (30-metrowa z podziałem mm) ..... 228,75 zł

● 04-063 (50-metrowa z podziałem cm) ..... 303,60 zł

● 04-064 (50-metrowa z podziałem mm) ..... 303,60 zł



## Taśma domiarówka na zwijaku BASIC

**stalowa, lakierowana na białą,** warstwa fosforanowa dla ochrony przed korozją, szer. 13 mm, podział i opis czarny na białym tle, opis decymetrów i metrów czerwony, „0” od brzegu, podział mm, Zatwierdzenie Prezesa Głównego Urzędu Miar

● 04-065 (20-metrowa) ..... 104,75 zł

● 04-066 (30-metrowa) ..... 126,04 zł

● 04-067 (50-metrowa) ..... 172,67 zł



## Łaty TN 14, TN 15 Geo-Fennel

teleskopowe, długość do transportu 1,19 m i 1,22 m, podział dwustronny - geodezyjny typu E i milimetry, prod. niem.

● 04-111 (4-metrowa) ..... 192,77 zł

● 04-112 (5-metrowa) ..... 208,63 zł

● 04-113 (5 m z trzypieniem na lustro typu gwint-Zeiss

lub zatrask-Wild) ..... 305,59 zł

## Pokrowiec na łatę TN 14, TN 15

● 04-120 ..... 22,63 zł

## Libelka pudełkowa do łaty TN 14, TN 15

● 04-130 ..... 40,52 zł



## Szkicownik

**z drewna bukowego,** prod. polskiej

● 04-081 (format A4) ..... 84,06 zł

● 04-082 (format A3) ..... 118,43 zł

## z przezroczystego tworzywa

● 04-090 (format A4) ..... 178,00 zł



## Węgielnica pryzmatyczna F 8

dwa pryzmaty pentagonalne o wysokości po 8 mm, szczelina między pryzmatami do obserwacji

na wprost, zamykana głowica, obudowa w kolorze czarym

● 04-100 ..... 283,83 zł



## Tyczki geodezyjne stalowe

**Nieskładane,** dł. 2,16 m, śr. 28 mm, pokryte poliamidem w kolorze odblaskowym. Sprzedaż na sztuki

● 04-150 ..... 35,44 zł

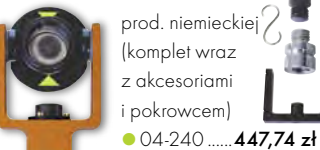
**Segmentowe skręcane,** dł. 2,16 m, śr. 28 mm pokryte poliamidem w kolorze odblaskowym, składane z dwóch odcinków. Możliwość łączenia wielu elementów. Komplet 4 tyczek w pokrowcu

● 04-160 ..... 286,70 zł

## Minilustro dalmiercze

prod. niemieckiej (komplet wraz z akcesoriami i pokrowcem)

● 04-240 ..... 447,74 zł



## Akcesoria dalmiercze

**Zestaw celowniczy A4** (lustro, obsadka 5/8", tarcza celownicza), prod. niemieckiej

● 04-230 ..... 598,40 zł

**Tyczka L25 do lustra** z zaciskiem mimośrodowym (gwint 5/8") i libelką (do rektyfikacji); 2,5 m

● 04-232 ..... 431,83 zł

## Tyczka do anteny GPS

**G20** - z włókna węgl., skręcana z 2 części, dł. 2 m, śred. 32 mm, gwint 5/8", waga 800 g, wymienna stopka, libella, pokrowiec

● 04-250 ..... 452,05 zł

## Łata drewniana

**L4** - pokryta powłoką poliamidową, bardzo jasny odczyt, zaciski mimośrodowe, 4-metrowa składana na 4 części; szer. 53 mm, dodatkowo pasek spinający, prod. niemieckiej

● 04-114 ..... 505,36 zł



## Gospodarka nieruchomościami z komentarzem wybranych procedur

**Sabina Żróbek, Ryszard Żróbek, Jan Kuryj;** kompendium wiedzy teoretycznej i praktycznej z zakresu gospodarki nieruchomościami. Podzielono ją na cztery działy tematyczne, dołączono wzory i przykłady uchwał i dokumentów administracyjnych; 500 stron, Wyd. Gall Katowice 2006  
● 00-480 ..... **139 zł**




## Wprowadzenie do kartografii i topografii

Praca zbiorowa **pod red. dr. hab. Jacka Pastawskiego** obejmuje informacje o pomiarach topograficznych, odwzorowaniach kartograficznych, formach i metodach prezentacji, mapach i zasadach ich redagowania, a także o współczesnych bazach danych przestrzennych i GIS-ie; 399 stron, Wydawnictwo Nowa Era, Wrocław 2006  
● 00-470 ..... **39 zł**




## System nawigacyjny Galileo, Aspekty strategiczne, naukowe i techniczne.

Opracowanie francuskiej instytucji naukowych dotyczący struktury, zasady funkcjonowania i przewidywanych zastosowań europejskiego systemu nawigacji satelitarnej Galileo; 150 stron, Wydawnictwa Komunikacji i Łączności, Warszawa 2005  
● 00-460 ..... **32 zł**




## Systemy informacji topograficznej kraju. Teoretyczne i metodyczne opracowanie koncepcyjne.

Monografia **pod redakcją prof. Andrzeja Makowskiego** przedstawiająca rezultaty badań uzyskane w ramach projektu badawczego KBN pod tym samym tytułem realizowanego w latach 2001-2004; 454 strony, wyd. OWPW, Warszawa 2005  
● 00-450 ..... **55 zł**




## Systemy Informacji Geograficznej. Podstawy

**Janusz Kwiecień;** książka zawiera teoretyczne podstawy systemów informacji geograficznej, a także prezentację oprogramowania tych systemów oraz przykłady zastosowań w projektach kierowanych przez autora; 163 strony, Wyd. Uczelniane ATR w Bydgoszczy, 2004  
● 00-430 ..... **31 zł**




## Rachunek wyrównawczy w geodezji (z przykładami)

**Zbigniew Wiśniewski;** w podręczniku omówiono metody wyrównania oraz oceny dokładności wyników pomiarów geodezyjnych, a także objaśniono je na przykładach z zastosowaniem współczesnej algebry macierzy i w nawiązaniu do teorii estymacji; 474 strony, Wyd. UWM, 2005  
● 00-440 ..... **40 zł**



## Podziały nieruchomości – komentarz

**Zygmunt Bojar;** autor w sposób kompleksowy porusza problematykę procedur i zasad obowiązujących przy podziałach nieruchomości; ukazuje relacje przepisów z zakresu podziałów nieruchomości z innymi przepisami, w tym z zakresu gospodarki przestrzennej, dróg publicznych, spółdzielni mieszkaniowych; 289 stron, wyd. Gall, 2005  
● 00-410 ..... **89 zł**



## Systemy Informacji Geograficznej. Zarządzanie danymi przestrzennymi w GIS, SIP, SIT, LIS

**Leszek Litwin, Grzegorz Myrda;** informacje o źródłach pozyskiwania danych przestrzennych, przeprowadzaniu analiz, oprogramowaniu GIS; zawiera CD-ROM z systemem Linux i przykładowymi aplikacjami GIS; 286 stron, wyd. Helion, 2005  
● 00-400 ..... **39 zł**




## Nowe obowiązujące niebieskie i ziemskie systemy i układy odniesienia...

Monografia **pod redakcją Jana Kryńskiego** zawierająca aktualne informacje na temat obowiązujących w świecie oraz w Polsce układów i systemów odniesień, ich realizacji, a także monitorowania zmian ruchu obrotowego Ziemi oraz nowych skal czasu, 276 stron, IGIK, Warszawa 2004  
● 00-160 ..... **61 zł**



## GIS dla każdego

**David E. Davis (tłum. A. Badyda, R. Wawrzonek);** polskie wydanie amerykańskiego podręcznika nt. systemów informacji geograficznej, wprowadza czytelnika w tematykę oprogramowania GIS firmy ESRI i zawiera CD z nieodpłatną wersją oprogramowania ArcExplorer oraz 500 MB danych; 154 str., wyd. MIKOM, 2004  
● 00-150 ..... **35 zł**




## Standardy geodezyjne

Aktualizowany program komputerowy, zawierający 39 instrukcji i wytycznych technicznych obowiązujących przy wykonywaniu prac geodezyjnych. Abonament w cenie 154,50 zł netto obejmuje 4 kolejne aktualizacje. Możliwa instalacja na dwóch stanowiskach komputerowych.  
● 00-320 ..... **524,60 zł**



## System geodezyjnej informacji prawnej

Program komputerowy zawierający wszystkie przepisy niezbędne do wykonywania zawodu geodety. 197 ujednoliconych aktów prawnych wraz z komentarzem Prof. Zofii Śmiałowskiej-Uberman. Aktualizacja kwartalna. Możliwa instalacja na dwóch stanowiskach komputerowych.  
● 00-330 ..... **573,40 zł**



## Oprogramowanie

Możliwość zakupu pełnej wersji lub poszczególnych modułów.  
**WinKalk 3.7 – do podstawowych obliczeń geodezyjnych:**  
**pełna wersja**  
● 05-010 ..... **732,00 zł**  
**wersja bazowa**  
● 05-011 ..... **366,00 zł**  
**projektowanie tras**  
● 05-012 ..... **61,00 zł**  
**współpraca z rejestratorami i total station**  
● 05-013 ..... **61,00 zł**  
**wyrównanie ścisłe**  
● 05-014 ..... **61,00 zł**  
**niwelacja + obliczanie mas ziemi**  
● 05-015 ..... **61,00 zł**  
**transformacja układów**  
● 05-016 ..... **122,00 zł**

**Mikromap 4.4 – do tworzenia prostych map i szkiców:**  
**pełna wersja**  
● 05-020 ..... **427,00 zł**  
**wersja bazowa**  
● 05-021 ..... **244,00 zł**  
**rastry + import/eksport**  
● 05-022 ..... **61,00 zł**  
**automatyczna wektoryzacja rastrów**  
● 05-023 ..... **61,00 zł**  
**warstwice**  
● 05-024 ..... **61,00 zł**  
**Uwaga! Koszty wysyłki programów ponosi sprzedawca**



# W SKLEPIE WYSYŁKOWYM GEODETY!

**OFERTA TYLKO W SPRZEDAŻY WYSYŁKOWEJ!**

## Wykrywacze metali

**PROSPECTOR**, prod. polskiej, maksymalny zasięg pomiaru 1,5 m; rozróżnia metale na żelazne i kolorowe (dyskryminator), sygnalizacja dźwiękowa i optyczna (diody), statyczny i dynamiczny rodzaj pracy, dopasowanie do gruntu, regulacja głośności, czułości, dyskryminacji i strojenia. Przycisk zerowania, wskaźnik zużycia baterii; zasilanie: 2 baterie 9V, sonda o średnicy 28 cm


● 19-012 ..... **999,00 zł**

**PENETRATOR**, prod. polskiej, maksymalny zasięg pomiaru 1,5 m; zautomatyzowany, statyczny i dynamiczny rodzaj pracy, posiada funkcję eliminacji (dyskryminator) drobnych przedmiotów żelaznych; zasilanie: 2 baterie 9V

● 19-010 ..... **699,00 zł**

**DISCOVERER**, prod. polskiej, maksymalny zasięg pomiaru 1,5 m; statyczny i dynamiczny rodzaj pracy; wykrywa wszystkie metale bez ich rozróżnienia, sygnalizacja rozładowania baterii, zasilanie: 2 baterie 9V, sonda o średnicy 28 cm

● 19-011 ..... **599,00 zł**



## GEOPILOT

urządzenie do wykrywania i lokalizacji podziemnych instalacji inżynierskich, takich jak kable energetyczne czy telefoniczne, rurociągi gazowe, wodociągowe, kanalizacyjne i ciepłownicze, przewodzących prąd elektryczny (wystarczy, że płynnie w nich przewodzące medium), częstotliwość stabilizowana kwarcem, gwarancja 24 mies.

● 12-010 ..... **2257,00 zł**



## Wykrywacz instalacji podziemnych WIP-1

Wyznacza trasę ciągu (rozgałęzienia) do 200 m, głębokość zalegania ciągu do 4 m; lokalizuje: rurociągi, kable energetyczne i teletechniczne; metody pomiaru: indukcyjna i galwaniczna; prod. polskiej, gwarancja 12 mies.

● 16-010 ..... **2684,00 zł**



## Kamizelka ostrzegawcza „UWAGA! GEODETA”

prod. polskiej z materiału fluorescencyjnego (85% poliester, 15% bawełna) z odbłaskowymi pasami, rozm. uniwersalny **pomarańczowa** (typ PJ2, spełnia wymagania normy PN-EN 471:1997):

● 00-060 (z odbłaskowym nadrukiem) ..... **65,88 zł**

● 00-062 (bez nadruku) ..... **59,78 zł**

**żółta:**

● 00-061 (z czarnym nadrukiem) ..... **65,88 zł**

● 00-063 (bez nadruku) ..... **59,78 zł**

## Koszulka polo

niebieska z białym logo GEODETY, 35% bawełny, 65% poliestru, rozm. L i XXL

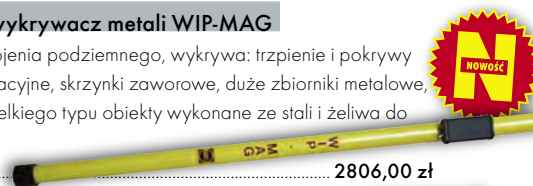
● 00-010 ..... **54,90 zł**



## Magnetometryczny wykrywacz metali WIP-MAG

Służy do lokalizacji uzbrojenia podziemnego, wykrywa: trzpienie i pokrywy zasuw, studzienki kanalizacyjne, skrzynki zaworowe, duże zbiorniki metalowe, kłapy włazowe oraz wszelkiego typu obiekty wykonane ze stali i żeliwa do głębokości 2,5 m

● 16-020 ..... **2806,00 zł**



## T-shirt

100% bawełny (155 g) **szary**

z logo GEODETY z przodu, rozm. L, XL

● 00-030 ..... **30,50 zł**

**pomarańczowy** z nadrukiem z tyłu, rozm. L, XL, XXL

● 00-040 ..... **30,50 zł**

**Uwaga! Wysyłka koszulek**

i kamizelek pocztą za pobraniem na koszt odbiorcy (ok. 10 zł).

Przy zamawianiu koszulek należy zaznaczyć rozmiar



## JAK ZAMÓWIĆ TOWAR Z DOSTAWĄ DO DOMU?

Proponujemy Państwu zakupy z dostawą bezpośrednią do domu. Aby dokonać zakupów w Sklepie GEODETY, wystarczy starannie wypełnić poniższy kupon zamówienia i przesać go pod adresem: GEODETA Sp. z o.o., ul. Narbutta 40/20, 02-541 Warszawa, faksem: (0 22) 849-41-63 lub e-mailem (sklep@geoforum.pl). Zamówiony towar wraz z fakturą VAT zostanie dostarczony przez kuriera pod wskazany adres, płatność gotówką przy odbiorze przesyłki.

### Uwaga: Podane ceny zawierają podatek VAT.

Koszty wysyłki - min. 48,80 zł (chyba że w ofercie szczegółowej napisano inaczej); opłatę pobiera kurier. Towary o różnych kodach pocztkowych (dwie pierwsze cyfry) pochodzą od różnych dostawców i są umieszczane w oddzielnych przesyłkach, co wiąże się z dodatkowymi kosztami.

## ZAMÓWIENIE

### Dane zamawiającego:

Nazwa firmy/Imię i nazwisko (do faktury):.....

Adres do faktury:.....

Adres dostawy:.....

NIP: ..... Numer telefonu (z kierunkowym):.....

Imię i nazwisko osoby zamawiającej:.....

**Akceptuję warunki zakupu i wyrażam zgodę na wystawienie faktury VAT bez podpisu odbiorcy**

ZAMAWIANE PRODUKTY:

Nr katalogowy	Nazwa towaru	Liczba sztuk

pieczęć i podpis

