

Zamówienia publiczne

W okresie od 19 września do 23 października ukazało się zaledwie jedno ogłoszenie o przetargu nieograniczonym dotyczące branży geodezyjnej. Urząd Gminy w Bogutach-Piankach w woj. łomżyńskim (al. Jana Pawła II 45) złożył zamówienie na opracowanie dokumentacji geodezyjnej (wtórnik lewostronny) do celów projektowania wodociągu wiejskiego w 5 obrębach geodezyjnych; zainteresowani powinni złożyć swoje oferty do 13 listopada 1995 r. i wpłacić wadium w wysokości 500 zł.

Zasypani zostaliśmy natomiast sporą ilością rozstrzygnięć, które prezentujemy poniżej.

Dziś chciałabym również zainteresować czytelników możliwością uczestniczenia w postępowaniach przetargowych z pozycji sędziego. Oto fragment zarządzenia prezesa Urzędu Zamówień Publicznych Józefa Żuka z dnia 2 stycznia 1995 r. w sprawie określenia warunków wpisu na listę arbitrow:

§ 1. Na listę arbitrow prowadzoną przez prezesa Urzędu Zamówień Publicznych może być wpisany ten, kto:

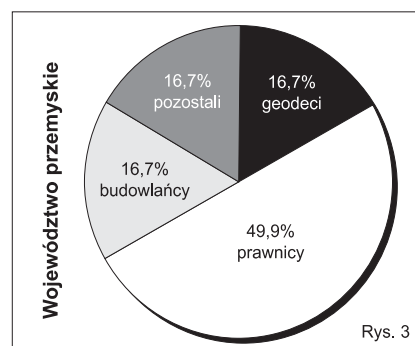
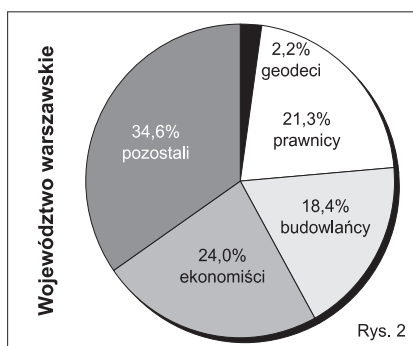
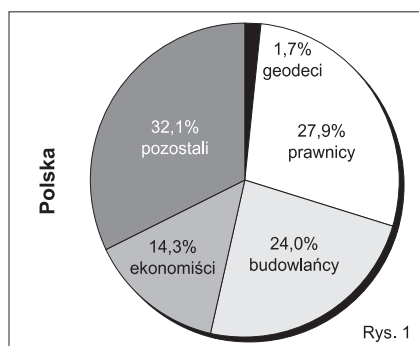
- 1) ukończył studia wyższe,
- 2) posiada obywatelstwo polskie,
- 3) korzysta w pełni z praw publicznych,
- 4) ma pełną zdolność do czynności prawnych,
- 5) nie był prawomocnie skazany,

6) nie budzi zastrzeżeń co do możliwości prawidłowego wykonywania funkcji arbitra,

7) został zgłoszony przez podmiot uprawniony na podstawie art. 92 ust. 2 ustawy o zamówieniach publicznych,

8) odbył szkolenie arbitrażowe i złożył egzamin kwalifikacyjny.

Na liście arbitrow obowiązującej od 18 lipca br. (BZP nr 47 z 26.07.1995 r.) znaleźli się przedstawiciele 48 województw, z wyjątkiem woj. białskiego. Najliczniej reprezentowane jest woj. warszawskie – 136 arbitrow, zaś najslabiej woj. krośnieńskie – zaledwie dwóch. Ciekawie przedstawia się też udział w nich poszczególnych grup zawodowych. Rysunek 1 przedstawia sytuację średnią dla całego kraju. Zdecydowaną przewagę mają prawnicy i budowlancy, na dalszej, lecz całkiem mocnej pozycji znajdują się osoby z wykształceniem ekonomicznym. Zaś udział geodetow jest wręcz śladowy. 41 województw nie posiada żadnego arbitra-geodety. W woj. warszawskim reprezentacja branży geodezyjnej jest niewiele silniejsza (rys. 2), a dominują ekonomiści. Największy procent geodetow wśród arbitrow jest w województwie przemyskim (rys. 3). Województwo to ma jednak w ogóle zaledwie sześciu reprezentantow. Zatem nie dziwi, że jeden geodeta stanowi znaczną część.



Rozstrzygnięcia

Nr	Opis zamówienia	Wykonawca	Cena (zł)
6947 (dot. zam. nr 3223)	Wykonanie w systemie numerycznym mapy zasadniczej o pełnej treści (1. etap) wraz z odnowieniem operatu ewidencji gruntów (2. etap) obrębu 12 m. Gorzowa Wlkp. o pow. ok. 686 ha	PPGK z Warszawy	1. etap – 165/ha; 2. etap – 48 165 (całość)
7458 (dot. zam. nr 3986)	Modernizacja ewidencji gruntów i budynków obrębu Role, gm. Łuków (910,66 ha)	EGIB z Lublina	173 030
7459 (dot. zam. nr 3982)	Modernizacja ewidencji gruntów i budynków obrębu Kołbiel, gm. Kołbiel (633,61 ha)	Przeds. Geodezyjne LEVEL z Siedlec	124 704
7460 (dot. zam. nr 3984)	Modernizacja ewidencji gruntów i budynków części wsi Sobolew – obr. Sobolew Osada i obr. Milanów (696,07 ha)	Przeds. Geodezyjne LEVEL z Siedlec	90 650

Nr	Opis zamówienia	Wykonawca	Cena (zł)
7461 (dot. zam. nr 3985)	Modernizacja ewidencji gruntów i budynków obrębu Nowe Iganie, gm. Siedlce (574,31 ha)	Przeds. Geodezyjne LEVEL z Siedlec	75 554
7462 (dot. zam. nr 3987)	Modernizacja ewidencji gruntów i budynków obrębu Łazy, gm. Łochów (416,76 ha)	Przeds. Geodezyjne LEVEL z Siedlec	87 699
7463 (dot. zam. nr 3983)	Modernizacja ewidencji gruntów i budynków obrębu Przywózki, gm. Sokołów Podlaski	OPGK z Białegostoku	110 782
7969 (dot. zam. nr 4717)	Unifikacja uproszczonych planów urządzania lasu poprzez oprogramowanie do komputerowego opracowania tych planów	IBL z Warszawy	90 000
8166 (dot. zam. nr 3672)	Wykonanie numerycznej mapy ewidencji gruntów i budynków dla obiektu m. Lipsko	Zakład Usług Geodezyjno-Kartograficznych GEOBUD z Radomia	90 000
8167 (dot. zam. nr 3674)	Wykonanie numerycznej mapy ewidencji gruntów i budynków m. Szydłowiec	Pracownia Geodezyjna GEOMAP z Radomia	190 000
8224 (dot. zam. nr 3367)	Odnowienie i modernizacja operatu ewidencji gruntów oraz sporządzenie numerycznej mapy dla obrębu Zabór	Przeds. Usług Geodezyjnych i Kartograficznych Felicjan Cytryński z Otynia	108
8225 (dot. zam. nr 3367)	Odnowienie i modernizacja operatu ewidencji gruntów oraz sporządzenie numerycznej mapy ewidencyjnej w systemie GEO-INFO dla obrębu Dąbie	Wojewódzkie Biuro Geodezji i Terenów Rolnych z Zielonej Góry	120
8226 (dot. zam. nr 3367)	Odnowienie i modernizacja operatu ewidencji gruntów oraz sporządzenie numerycznej mapy ewidencyjnej w systemie GEO-INFO dla obrębu Torzym	Przeds. Usług Geodezyjno-Kartograficznych GEOMETRIA z Sulechowa	150
8516 (dot. zam. nr 4587)	Opracowanie podkładu geodezyjnego do celów projektowych wzdłuż drogi nr 8 Warszawa – Piotrków oraz opracowanie geodezyjne powykonawcze dla drogi nr 8, odcinek od km 79+000 do km 121+259	Pracownia Geodezyjna GEODROG z Łodzi	99 510
9094 (dot. zam. nr 4910)	Wykonanie mapy numerycznej ewidencji gruntów i budynków dla obiektu Jastrząb	Państwowe Przeds. Geodezyjno-Kartograficzne z Warszawy	34 398
9095 (dot. zam. nr 4909)	Wykonanie mapy numerycznej ewidencji gruntów i budynków dla obiektu m. Radom obręb VIII	GRUNT – Pracownia Geodezyjna z Radomia	97 893
9419 (dot. zam. nr 5722)	Założenie i nadzór nad wdrożeniem informatycznej bazy danych części opisowej ewidencji gruntów w systemie EG-GMINA dla jednostki ewidencyjnej Tarczyn (obejm. 39 obrębów, 4200 jedn. rejestr.)	mgr inż. Andrzej Zduniak z Warszawy	6,00 za wprowadzenie 1 jednostki rejestrowej (całość 25,200)
9420 (dot. zam. nr 6147)	Założenie i nadzór nad wdrożeniem informatycznej bazy danych części opisowej ewidencji gruntów w systemie EG-GMINA dla jednostki ewidencyjnej Prażmów (obejm. 23 obręby, 3600 jedn. rejestr.)	Geodezyjno-Dokumentacyjna Spółdzielnia Pracy „Technoplan” z Warszawy	4,96 za wprowadzenie 1 jednostki rejestrowej (całość 17,856)

Opracowała Anna Wardziak