

Wystawa sprzętu geodezyjnego, Tokio 23-28 czerwca

Ekspozycja po japońsku

Przedstawiciele firmy COGiK reprezentującej japońską firmę SOKKIA w Polsce mieli okazję odwiedzić w czasie pobytu w Japonii największą wystawę sprzętu i oprogramowania geodezyjnego, która odbyła się w końcu czerwca w Centrum Wystawowym w Tokio. Na wystawie prezentowali się najwięksi producenci sprzętu pomiarowego, oprogramowania i technologii geodezyjnych, głównie z Japonii. Nie zabrakło jednak przedstawicieli firm europejskich i amerykańskich. Wystawcy prezentowali swoje najnowsze instrumenty, udoskonalone wersje poprzedników, w tym coraz bardziej popularne odbiorniki GPS.

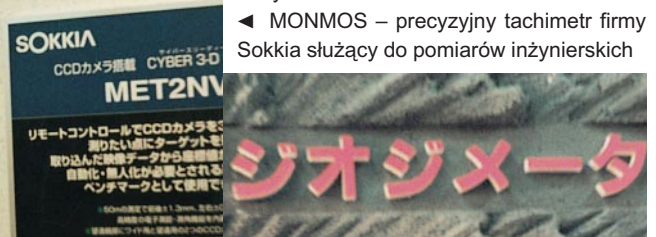


▲ Każdego stoiska wystawowego strzeże manekin uzbrojony w odbiornik GPS
▼ Stoisko firmy Pentax




▲ Rodzina tachimetrów elektronicznych firmy Nikon

◀ MONMOS – precyzyjny tachimetr firmy Sokkia służący do pomiarów inżynierskich



▲ Europejskie firmy również prezentowały swoje produkty – powyżej stoisko firmy Geotronics zaaranżowane w formie jaskini




▲ PSL20 – instrument formy SOKKIA do automatycznego pomiaru torów metra – niestety produkowany wyłącznie na rynek japoński



▲ SET5W – wodoszczelny tachimetr firmy Sokkia – wytrzymałe zanurzenie na głębokość do 1 metra. Na razie jest dostępny wyłącznie na rynku japońskim.



▲ GTS-310 – bryzgoszczelny tachimetr firmy Topcon spryskiwany wodą



▲ Nowy niwelator elektroniczny firmy Sokkia, niedostępny na razie na rynku europejskim

Autorami fotoreportażu są Robert Baran i Marek Czajka