

Zebranie Plenarne Klubu Ośrodków Dokumentacji Geodezyjnej i Kartograficznej,
Warszawa, 9 grudnia 1999 r.

Nowe władze na nową kadencję

Po wielu staraniach, pod koniec 1998 roku, przy Stowarzyszeniu Geodetów Polskich powstał klub, który zrzesza pracowników państwowego zasobu. Na pierwszym walnym zebraniu wybrano na roczną kadencję 11-osobowy Zarząd Tymczasowy, którego głównym zadaniem było doprowadzenie do utworzenia struktur oddziałowych. 9 grudnia 1999 r. w Warszawie miało miejsce Zebranie Plenarne, w którym uczestniczyło 37 delegatów.

Podczas Zebrania Plenarnego wyłoniono nowy zarząd na najbliższą, 3-letnią kadencję. Członkom tak zwanego zarządu ściślego na pierwszym zebraniu 29 grudnia 1999 r. przypisano następujące funkcje:

- Wojciech Tokarski – WODGK Łódź (przewodniczący),
- Wojciech Basta – PODGK Kraków (zastępca),
- Bożena Góźdz – MODGK Kielce (sekretarz),

- Sławomir Machnik – MODGK Olasztyń (członek zarządu ds. kontaktów z branżowymi organizacjami społecznymi),

- Zygmunt Renz – MODGK Łódź (członek zarządu ds. finansowych),

- Bogdan Szczechowski – MODGK Gdańsk (członek zarządu ds. postępu technicznego),

- Tadeusz Jastrzębski – PODGK Białystok (członek zarządu ds. imprez środowiskowych).

Ponadto do zarządu weszli automatycznie wszyscy przewodniczący klubów przy oddziałach SGP.

W Zebraniu Plenarnym, prowadzonym przez Andrzeja Zarebę, uczestniczył Główny Geodeta Kraju Kazimierz Bujakowski. Podkreślił on dużą rolę Klubu oraz przedstawił nadzieje, jakie GUGiK pokłada w organizacji, która winna spełniać funkcję doradcy i konsultanta w tworzeniu przepisów w geodezji. W dalszej części zebrania przemawiała dyrektor Departamentu ds. Pań-

Odbiorniki GPS



DSNP

Seria SCORPIO 6000

- ◆ odbiorniki jedno- i dwuczęstotliwościowe
- ◆ systemy do pomiarów w czasie rzeczywistym (zasięg do 40 km)
- ◆ dokładność $\pm(5\text{mm}+1\text{ppm})$
- ◆ łatwa rozbudowa systemu

TOPCON

TOPCON GP-SX1

- ◆ jednoczęstotliwościowy 12 kanałowy odbiornik GPS
- ◆ dokładność $\pm(5\text{mm} + 1 \text{ppm})$
- ◆ waga poniżej 1 kg
- ◆ wodoszczelność IPX-6
- ◆ dostępny w wersji RTK
- ◆ atrakcyjna cena

WYPOŻYCZANIE
ZESTAWU RTK



T.P.I. sp. z o.o.

01-229 WARSZAWA, ul. Wolska 69
tel/fax: (0-22) 632 91 40
<http://www.topcon.com.pl>

Możliwość pokazu u klienta.

Pełne szkolenie, sprzedaż ratalna, serwis.

stwowego Zasobu Geodezyjnego i Kartograficznego Grażyna Skołbana oraz w imieniu SGP Stanisław Kluska.

Wojciech Tokarski przedstawił referat programowy Klubu, Jerzy Wiktoro odczytał projekt Tymczasowego Regulaminu Klubu, po czym przystąpiono do dyskusji nad poszczególnymi punktami Regulaminu. Zgłoszone uwagi przegłosowano i zarejestrowano.

Ustępujący przewodniczący Andrzej Zaręba przedstawił sprawozdanie z dotychczasowej działalności Klubu, dziękując jednocześnie za roczną wspólną pracę członkom Tymczasowego Zarządu. Wnioski i postulaty, które delegaci z Terenowych Oddziałów Klubu przywieźli na Zebranie Plenarne, zostały zapisane jako sprawy do załatwienia. Po burzliwej dyskusji przystąpiono do wyborów członków Zarządu Klubu.

Działalność klubu w roku 1999

Zarząd Tymczasowy pracował w warunkach nietypowych. Był to okres reformy ustrojowej państwa. Dotychczasowe ODGiK-i wojewódzkie i ich filie przekształcały się w ośrodki powiatowe ziemskie i grodzkie. Wiele osób zmieniło miejsca pracy. W nowej sytuacji funkcjonowania administracji geodezyjnej, skupionej przede wszystkim w 373 starostwach powiatowych, wybrany przez przedstawicieli 39 WODGK-ów Zarząd Tymczasowy uznał, że nie jest reprezentatywny dla pracowników nowych jednostek. Z tych względów nie podjęto działań merytorycznych prowadzących do wypracowania propozycji modelu organizacyjnego funkcjonowania ośrodków. Nie została nawiązana, zapowiadana wcześniej, współpraca z Geodezyjną Izbą Gospodarczą. Natomiast zaangażowano się w opracowanie dokumentów organizacyjnych oraz utworzenie struktur terenowych Klubu. Stworzono regulamin tymczasowy, przyjęty następnie uchwałą Zarządu Głównego SGP. Planowana organizacja struktur terenowych na obszarze działających Oddziałów SGP nie spotkała się z uznaniem pracowników ośrodków. Ostatecznie przyjęto koncepcję struktury terenowej opartej terytorialnie na obszarach nowych województw. Jedynym wyjątkiem jest oddział utworzony w Koszalinie, ponieważ w Szczecinie do tej pory oddział Klubu nie powstał. Ostatecznie powołano 13 Oddziałów Terenowych Klubu, a prawo do udziału w zebraniu plenarnym uzyskało 37 delegatów. Mimo trudności, o których wspomniano wcześniej, Zarząd Tymczasowy uczestniczył w kilku spotkaniach z władzami

branżowymi, na których omawiano problemy związane z zamknięciem działalności WODGK funkcjonujących jako samodzielne jednostki budżetowe oraz wdrożeniem znowelizowanej ustawy *Prawo geodezyjne i kartograficzne*. Zorganizowano także spotkania z prezesami GUGiK kolejno Józefem Rackim i Kazimierzem Bujakowskim, podczas których podjęto wstępne rozmowy nad koniecznością opracowania projektu formy organizacyjnej jednostki obsługującej powiatowy zasób geodezyjny i kartograficzny. Rozważano możliwe sposoby prezentacji i promocji przez GUGiK i Klub tych ośrodków, których działalność można uznać za wzorcową. Omówiono sposoby współpracy Zarządu Klubu z Głównym Urzędem Geodezji i Kartografii. To tylko kilka z wielu inicjatyw, jakie podjęto w ubiegłym roku

Członkowie Zarządu Tymczasowego wykonali kawał trudnej roboty związanej z organizacją klubu, poświęcając sporo prywatnego czasu, za co tą drogą bardzo im dziękujemy, a szczególnie Andrzejowi Zarębie, Elżbiecie Pyrcze, Kazimierzowi Dudzikowi oraz Tadeuszowi Gąsowskiemu, którzy nie podjęli dalszej działalności w Zarządzie.

Najbliższe plany


Nowo powołany Zarząd w najbliższym czasie ma do wykonania następujące zadania:

- znowelizowanie regulaminu organizacyjnego zgodnie z wnioskami zgłoszonymi na zebraniu plenarnym,
- szybkie doprowadzenie do ukonstytuowania się zarządów w niektórych Oddziałach Klubu oraz uzupełnienie związanych z tym dokumentów,
- doprowadzenie do zebrania całego Zarządu Klubu,
- współorganizacja konferencji wraz z Okręgowym Przedsiębiorstwem Geodezyjno-Kartograficznym w Elblągu (6 i 7 kwietnia br.),
- nawiązanie kontaktów z Geodezyjną Izbą Gospodarczą.

Są to plany na najbliższe 3 miesiące. Ten okres zrodzi następne potrzeby. Jak przysłowiowy bumerang, wróci najprawdopodobniej sprawa modelu organizacyjnego jednostki prowadzącej państwowy zasób. Wiele innych problemów ujawni się na pierwszym zebraniu pełnego zarządu i po pierwszych rozmowach środowiskowych.

**Zarząd Klubu
Ośrodków Dokumentacji
Geodezyjnej i Kartograficznej**

KONICA




Przykładowe ceny kopiarek używanych:

Konica 12 kopii/min., A4, 1:1 **1300 zł ***

Konica 17 kopii/min., A4, A3, ZOOM **2200 zł ***

Konica 32 kopie/min., A4, A3, ZOOM **2600 zł ***

Konica 7728 pełnokolorowa:
28 kopii/min. cz-b
4 kopie/min. pełen kolor
ZOOM 50-400 % z niezależną regulacją w pionie i poziomie,
dużo funkcji edycyjnych
13000 zł *



* ceny netto
z tym ogłoszeniem w m-cu czerwcem 2000
20% rabatu na koparki używane

KONICA KL-3015: 7300 zł.*
600 x 600 dpi, 15 kopii A4/min. – cz-b
3 kopie A4/min. – pełen kolor 16,7 min kolorów,
profesjonalne narzędzia zarządzaniem kolorem,
16 MB pamięci (max. 96 MB), możliwość pracy
w sieci komputerowej


**NAJNIŻSZY KOSZT WYDRUKU
1 KOPII WŚRÓD DRUKAREK!**
tylko 6 gr./kopia A4 cz-b
tylko 22 gr./kopia A4 pełen kolor

SPRZEDAŻ I SERWIS KSEROKOPIAREK KONICA

- NOWE I UŻYWANE, TAKŻE POWYSTAWOWE
- ANALOGOWE I CYFROWE
- CZARNO-BIAŁE I KOLOROWE

WYNAJEM/DZIERŻAWA KSEROKOPIAREK
Oplata od 150 zł/mies.* + 6 gr./kopia*, w tym
zapewniamy pełną darmową obsługę serwisową
oraz wszelkie materiały i części (bez papieru),
oferta ograniczona terytorialnie!
Wymagamy tylko dokumentów założycielskich firmy!

LEASING kserokopiarek, także **LEASING 0%**



Kontrix
03-674 Warszawa; ul. Radzywińska 202A
tel./fax (0 22) 678 97 82