

Szkolenia dla kadr administracji geodezyjnej organizowane przez GGK

Nauki nigdy za wiele

WOJCIECH TOKARSKI

Po reformie administracyjnej zapotrzebowanie na geodetów-urzędników spowodowało, że wiele z nowo zatrudnionych osób po raz pierwszy zetknęło się z pracą w administracji. Specyfika pracy urzędniczej to coś więcej niż wiedza techniczna, to umiejętności techniczne plus znajomość prawa administracyjnego. P oszerzeniu wiedzy urzędników i wyjaśnieniu nagromadzonych wątpliwości służą szkolenia organizowane przez G łówny Urząd Geodezji i Kartografii.

Zgodnie z reformą ustrojową od stycznia ubiegłego roku państwowy zasób został przekazany do prowadzenia starostom powiatowym. Dawne wojewódzkie ośrodki dokumentacji geodezyjnej i kartograficznej oraz ich filie przekształciły się w ośrodki powiatowe. Zarówno w miastach, które zyskały status powiatów, jak i w tych, które utraciły status miast wojewódzkich, wzrosło zapotrzebowanie na urzędników z wykształceniem geodezyjnym. Wszystkie dawne miasta wojewódzkie oraz miasta powyżej 100 tysięcy ludności uzyskały dodatkowo prawo utworzenia urzędów powiatowych grodzkich. Tylko 3 ośrodki miejskie zrezygnowały z tego przywileju. W każdym urzędzie wakowało stanowisko geodety powiatowego i kierownika ośrodka dokumentacji.

Reforma wprowadziła duże zamieszanie. W niektórych miastach nadal nie wszystkie etaty obsadzone są ludźmi z wykształceniem geodezyjnym i o odpowiednich kwalifikacjach. Często geodeta powiatowy pełni jednocześnie obowiązki kierownika ośrodka.

Także obsada kadrowa w ośrodkach dokumentacji geodezyjno-kartograficznej niejednokrotnie jest bardziej niż szczupła. Istnieją takie urzędy, które zatrudniają do obsługi zasobu tylko dwie osoby, w tym jedna zajmuje się dokumentacją geodezyjną, druga prowadzi zespół uzgadniania dokumentacji projektowej. Realia te z czasem będą musiały ulec zmianie.

Istnieje jednak inny problem. Znaczne zapotrzebowanie na fachowców spowodowało, że wiele z nowo zatrudnionych osób nigdy przedtem nie pracowało w urzędach czy w ośrodkach. Podobnie jest ze starostami. Są to ludzie z wyboru i

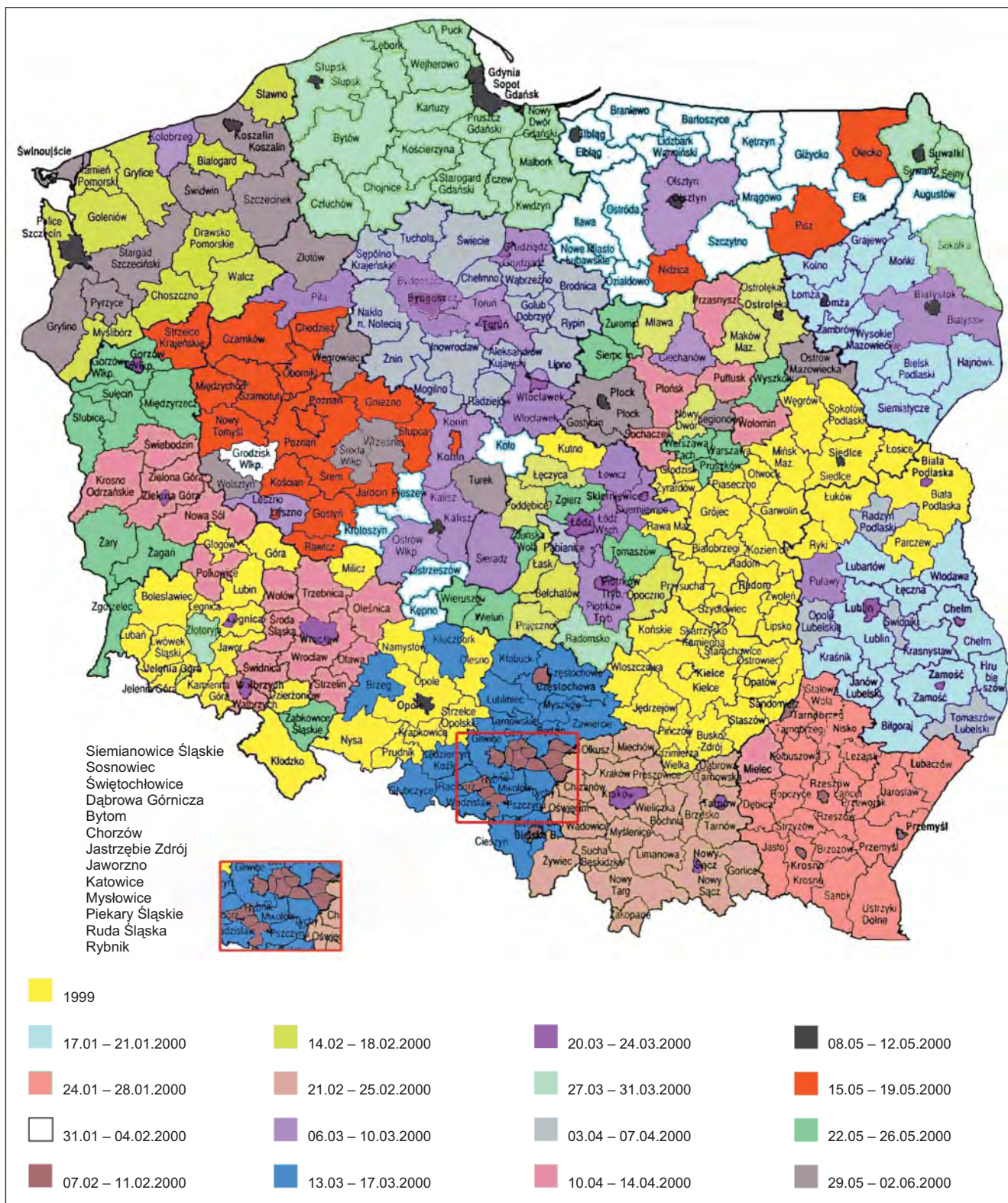
nader często reprezentują przeróżne zawody, nawet humanistyczne. Nie bardzo wiedzą, po co im taki twór jak ośrodek dokumentacji i co można z niego uzyskać. Niestety, ośrodki też niejednokrotnie nie pomagają im w zaistniałej sytuacji. Ich poziom jest różny, tak jak różny był poziom filii dawnych WODGK. Dodatkowo ludzie ci znaleźli się nagle na głębokiej wodzie z powodu przypisanej im samodzielności. Zdarza się, że oczekiwania starostów są inne niż statutowe obowiązki ośrodków.

Dodatkowym kłopotem jest fundusz, który jako „celowy” można kierować tylko na konkretny cel, czyli na opracowania geodezyjno-kartograficzne lub doskonalenie procesu udostępniania informacji. Są więc pieniądze, których nie można przeznaczyć na cele często z punktu widzenia radnych i miejscowych decydentów społecznie ważniejsze. Te i inne wątpliwości należy odpowiednio wcześniej wyjaśniać.

Nie tylko dla geodetów

Główny Geodeta Kraju, który poprzez inspektorów wojewódzkich nadzoruje sposób prowadzenia państwowego zasobu, stara się pomóc zagubionym w gąszczu przepisów kolegom oraz starostom i członkom zarządów starostw, mającym w zakresie obowiązków tematykę geodezyjną. Od października ubiegłego roku uruchomione zostały szkolenia dla tych osób. W drodze przetargu wyłoniono trzy jednostki, które prowadzą zajęcia w czterech grupach:

- szkolenia dla geodetów powiatowych – Zespół Rzecznawców przy Stowarzyszeniu Geodetów Polskich,
- seminaria dla starostów – Wojewódzkie Biuro Techniki i Nadzoru Geodezyjnego w Warszawie,



Terminarz ogólnopolskiego szkolenia organizowanego przez Głównego Geodetę Kraju dla pracowników PODGK

- spotkania dla geodetów województw oraz dla inspektorów wojewódzkich – WODGK w Łodzi,
 - szkolenia dla pracowników ODGK – Biuro Rejonowe w Sieradzu WODGK w Łodzi.
- Wszelkie koszty związane z organizacją, wyżywieniem i zakwaterowaniem uczestników pokrywa GUGiK. Po stronie urzę-

du delegującego pozostaje tylko finansowanie dojazdu do miejsca szkolenia. Ponieważ z racji miejsca zatrudnienia jestem zaangażowany w organizację szkoleń grupy wymienionej w punkcie czwartym, a także z powodu dużego zainteresowania przyszłych uczestników tematem, postaram się odpowiedzieć na podstawowe pytania kierowane do Sieradza.

Dla pracowników ODGK

Zainteresowani najczęściej pytają o termin szkoleń dla ich jednostki. Zamieszczona na poprzedniej stronie mapa jednoznacznie odpowiada na te pytania (kolorem żółtym zaznaczono powiaty, które uczestniczyły w spotkaniach w 1999 r. – były to 3 kursy). Po przerwie świątecznej, 17 stycznia, rozpoczął się dalszy ciąg szkoleń. Każdy cykl trwa 5 dni i zaczyna się zawsze w poniedziałek o godzinie 11. Uczestnicy mogą przyjechać do Sieradza już w niedzielę, gdyż hotel jest zarezerwowany od tego dnia.

Ponieważ 5-dniowy cykl pomyślany został jako całość, GGK zaleca, aby w szkoleniu uczestniczyła jedna, zorientowana w całej tematyce osoba (z praktyki wynika, że najczęściej jest to kierownik jednostki). Ponieważ jednak cykl szkoleniowy składa się z dwóch bloków tematycznych, organizator dopuszcza możliwość wzajemnej wymiany 2 osób (nie jest to związane z dodatkowymi kosztami). Pierwsze trzy dni szkolenia dotyczą głównie tematyki „zasobowej”, dwa następne ZUD-ów.

Wykładowcami są osoby o wysokich kwalifikacjach, legitymujące się wieloletnim stażem pracy w państwowym zasobie. Zajęcia odbywają się w dwóch salach. Jedna, wyposażona w sprzęt audio-video, przeznaczona jest do wykładów teoretycznych, druga została przystosowana do pracy na komputerach i tu realizowane są ćwiczenia. Na terenie ośrodka jest minibarek, gdzie można bez ograniczeń wzmocnić siły kawą, herbatą i napojami chłodzącymi. Między godziną 13 a 14 uczestnicy dowożeni są do hotelu na obiad. Zajęcia trwają do godzin wieczornych. Jedynie w czwartek, zgodnie z życzeniami uczestników pierwszych zajęć, obiad jest przesunięty na godzinę 15 ze względu na zwiedzanie miasta. W czwartek organizowana jest także uroczysta kolacja, w której biorą udział organizatorzy szkoleń. Cykl kończy się w piątek o godzinie 12 obiadem. W ostatnim dniu uczestnicy szkolenia zobowiązani są do wypełnienia ankiety oraz udzielenia odpowiedzi na pytania testowe. W ankiecie jest miejsce na zadawanie pytań, na które wykładowcy nie udzielili wyczerpujących wyjaśnień. Pytania są przesyłane każdorazowo do GUGiK, gdzie w terminie

późniejszym zostaną opracowane odpowiedzi i udostępnione uczestnikom. Każdy uczestnik otrzymuje materiały szkoleniowe oraz zaświadczenie o ukończeniu kursu.

Jak wynika z pierwszych ankiet, szkolenia cieszą się dużym zainteresowaniem i wydaje się, że jeśli w przyszłości będą kontynuowane, to wypełnią lukę, która powstała po zaprzestaniu organizowania kilkudniowych porad, jakie odbywały się w latach poprzednich. Na ogół uczestnicy zgodnie sugerują, aby następne spotkanie było poświęcone tematyce SIT. O potrzebie takich inicjatyw może świadczyć frekwencja w poszczególnych cyklach, która w Sieradzu jest każdorazowo stu procentowa.

Dlaczego Sieradz?

Tradycje szkoleń organizowanych na potrzeby geodezji przez WODGK w Sieradzu sięgają początku lat 90. W 1992 roku miała tu miejsce pierwsza narada szkoleniowo-wdrożeniowa. W latach 1993-95 prowadzono szkolenia na zlecenie Departamentu Głównego Geodety Kraju w zakresie podstawowej wiedzy informatycznej oraz obsługi programu do opracowania map cyfrowych o nazwie CADCore. W późniejszych latach przeprowadzono wiele szkoleń z zakresu opracowań cyfrowych zarówno dla firm wykonawstwa geodezyjnego, jak i dla pracowników państwowego zasobu. W roku 1997 konsorcjum WODGK w Sieradzu i Akademii Górniczo-Hutniczej w Krakowie wygrało przetarg ogłoszony przez Unię Europejską na przeprowadzenie rocznego szkolenia w zakresie odczytywania zdjęć lotniczych. Całe przedsięwzięcie zostało przeprowadzone wspólnie z Zakładem Fotogrametrii, Teledetekcji i Fotointerpretacji pod kierownictwem profesora Józefa Jachimskiego. Poszczególne kursy prowadzone były w dwóch turach – 14 dni w Sieradzu i 7 w Krakowie. Inicjatywa została zakończona w 1998 r. pełnym sukcesem. Po reformie administracji w Sieradzu powstały dwie jednostki – ośrodek powiatowy i Rejonowe Biuro WODGK w Łodzi. Obecnie WODGK w Łodzi podtrzymuje tradycje szkoleniowe i Biuro Rejonowe w Sieradzu stanowi w części zaplecze doskonalenia zawodowego dla kadr administracji samorządowej województwa łódzkiego.

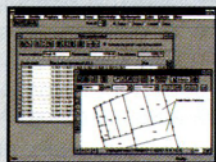
Autor jest kierownikiem Rejonowego Biura w Sieradzu WODGK w Łodzi

Programy dla małych firm geodezyjnych

proste, niedrogie, przystępne

WinKalk

program obliczeniowy



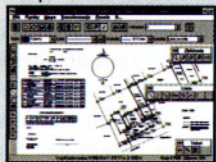
WinKalk

- Jeden z najpopularniejszych programów na rynku - 2000 użytkowników!
- Ponad 30 funkcji obliczeniowych (wszystkie typowe obliczenia geodezyjne, w tym projektowanie działek, obliczanie mas ziemi, stanowiska swobodne).
- Współpraca z 20 typami rejestratorów, komfortowa edycja danych.
- Wyrównanie ściśle - sieci do 1000 punktów.
- Raporty i szkice - także w skali.
- Nie wymaga szkolenia - siadasz i liczysz.

Cena:
300 do 500 zł

MikroMap

program do tworzenia map i szkiców



MikroMap

- Powszechnie uważany za najłatwiejszy w obsłudze program graficzny.
- Duże możliwości montażu mapek, standardowe formularze.
- Idealny do małych prac kreślarskich.
- Import i eksport DXF, EWMAPA, GEO-MAP, SWING.
- Warstwice, przekroje, rastry, tabelki.

Cena:
200 do 300 zł



CODER - Firma Informatyczna
ul. Polna 3, 05-806 Komorów
tel./fax (022) 759 12 18
tel. kom. 0-601 21 47 46
http://www.coder.atomnet.pl
e-mail: coder@coder.atomnet.pl

ZAMÓWIENIE PRZEZ TELEFON - DOSTAWA W TRZY DNI! PRZY ZAMÓWIENIU WIĘCEJ NIŻ JEDNEJ KOPII - ZNIŻKI AŻ DO 50%