

Oszczędzaj czas!

Kupuj w sklepie wysyłkowym **GEODETY!**

Lustro dalmiercze CST

- prod. USA
- bez tyczki 700 zł
 - z tyczką teleskop. (2,60 m) 01-031 1200 zł



Niwelator automatyczny Nikon

- gwarancja 36 miesięcy, prod. jap.
- AX-1S (dokł. 5 mm/1 km) 01-010 1090 zł
 - AC-2S (dokł. 2 mm/1 km) 01-011 1370 zł
- Statyw aluminiowy Nikon do AX-1S
- 01-050 350 zł

Łata niwelacyjna aluminiowa Nedo

- teleskopowa z wbudowaną libellą, na przedniej stronie podział geodezyjny typu E, na odwrocie podziałka milimetrowa, prod. niem.
- 02-101 (4-metrowa) 185 zł
 - 02-102 (5-metrowa) 199 zł



Minilustro dalmiercze CST

- (komplet wraz z akcesoriami i pokrowcem)
- 01-020 580 zł

Szablony literowe Standardgraph

z aluminiowymi progami, czcionka pochyła o różnej wysokości, prod. niem.

DIN 16:

- 07-021 (1,8 mm) 33,94 zł
- 07-022 (2,5 mm) 27,19 zł
- 07-023 (3,5 mm) 27,19 zł
- 07-024 (5,0 mm) 31,58 zł
- 07-025 (7,0 mm) 34,19 zł
- 07-026 (10,0 mm) 48,64 zł

ISO 3098/DIN 6776:

- 07-031 (1,8 mm) 38,85 zł
- 07-032 (2,5 mm) 28,88 zł
- 07-033 (3,5 mm) 28,88 zł
- 07-034 (5,0 mm) 31,81 zł
- 07-035 (7,0 mm) 39,27 zł
- 07-036 (10,0 mm) 48,64 zł

Uwaga! Wysyłka szablonów za pobraniem na koszt odbiorcy



Odbiornik GPS Garmin 12

prod. USA, zapamiętuje 500 pozycji geograficznych i doprowadza na zasięg wzroku do każdej z nich (dokładność odczytu do 100 m, poprzez uśrednianie – 15-30m). Oprócz zastosowania w turystyce wykorzystywany do wyznaczania współrzędnych, np. anten radiowych dla PAR.

Uwaga! Cena może ulec zmianie w zależności od kursu USD i zmian cenownika producenta

- 06-030 852 zł



Wykrywacz podziemnych instalacji

(wodnych, gazowych, energetycznych, ciepłowniczych itp.) i metalowych przedmiotów (pokrywy studzienek rewizyjnych, kratki ściekowych, zasuw wodnych, gazowych itp.), prod. polskiej, gwarancja 12 mies.

- 09-011 (Standard Plus) 2 490 zł
- 09-012 (Magnum Plus) 3 110 zł
- 09-013 (Big Finder) 4 670 zł
- 09-014 (Multi Finder) 5 080 zł

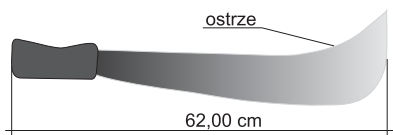
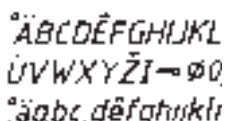
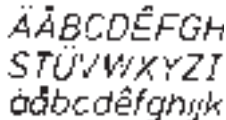


Niwelator automatyczny CST/berger

- gwarancja 24 mies., zabezpieczenie kompensatora, prod. USA
- model SAL 32N (1 mm /1 km) 07-041 1750 zł

OFERTA SPECJALNA:

- model SAL 24N (2 mm /1 km) ze statywem i 4-metrową łatą aluminiową 07-042 1380 zł



Maczety produkcji polskiej

- 07-050 (dł. 62 cm) 35 zł



Spodarka typu Wild firmy CST

pion laserowy; czułość libelli 10"/2 mm, waga 0,84 kg, gwint 5/8"x11, kolor zielony, prod. USA

- 07-060 950 zł

Gwóźdź – punkt pomiarowy Goecke

prod. niem.

- 11-010 (dł. 55 mm) 1,84 zł

Repery ścienne Goecke

- 11-021 (dł. 130 mm, alum.) 16,51 zł
- 11-022 (dł. 75 mm, stalowy) 7,74 zł
- 11-023 (dł. 75 mm, kuty stal.) 11,90 zł




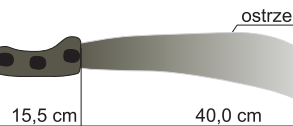
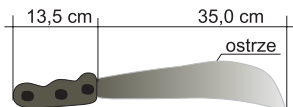
Wykrywacz instalacji podziemnych WIP-1

Wyznacza trasę ciągu (rozgałęzienia) do 200 m, głębokość zalegania ciągu do 4 m; lokalizuje: rurociągi, kable energetyczne i teletechniczne; metody pomiaru: indukcyjna i galwaniczna. Zestaw zawiera: nadajnik z odbiornikiem, słuchawki, kable i szpilki do metody galwanicznej, ładowarkę i akumulatory Ni-Cd; waga zestawu ok. 3kg; prod. polskiej, gwarancja 12 mies.

- 16-010 2200 zł

Maczety produkcji polskiej

- 11-091 (dł. 48,5 cm) 28 zł
- 11-092 (dł. 55,5 cm) 32 zł



Radiotelefony z osprzętem

- 11-100 (radiotelefon Maycom MH430 II, prod. koreańskiej) 399 zł
- 11-101 (mikrofonogłośnik nagłowny do radiotelefonu Maycom) 199 zł
- 11-102 (akumulator do radiotelefonu Maycom) 9 zł
- 11-103 (ładowarka do akumulatora zewnętrzna) 28 zł
- 11-031 (słuchawka nagłowna z mikrofonem do Motoroli) 399 zł
- 11-032 (mikrofonogłośnik do Motoroli) 109 zł



Ruletki stalowa Richter

- Lakierowana Richter 414 GSR, prod. niem., czarny podział milimetry na żółtym tle
- 02-011 (30-metrowa) 105 zł
 - 02-012 (50-metrowa) 145 zł
- Nierdzewna niełamiwa Richter 472 SR, prod. niem., czarny podział centymetry na jasnym stalowym tle
- 02-031 (30-metrowa) 131 zł
 - 02-032 (50-metrowa) 193 zł
- Nierdzewna Richter 464 SR, prod. niem., podział trawiony milimetry na całej długości na stalowym tle
- 02-081 (30-metrowa) 140 zł
 - 02-082 (50-metrowa) 198 zł
- Uwaga: Wszystkie ruletki posiadają aprobatę typu wydawaną przez prezesa Głównego Urzędu Miar

Farba odblaskowa Geo-Fennel

w aerozolu do markowania znaków. Przyczepna do każdego podłoża, także do mokrych powierzchni, wodoodporna, szybko schnąca, spełnia normę ISO 9001, prod. niem.



- 04-021 czerwona
 - 04-022 różowa
 - 04-023 pomarańczowa
 - 04-024 żółta
 - 04-025 niebieska
 - 04-026 zielona
- puszka 500 ml 19,33 zł

Pion sznurkowy

stal o polysku metalicznym zabezpieczona przed korozją, końcówka ze specjalnej hartowanej stali, mosiężna wkręcana tuleja do założenia sznurka



- 04-141 (150 g) 15,81 zł
- 04-142 (200 g) 18,79 zł
- 04-143 (250 g) 20,66 zł
- 04-144 (500 g) 32,69 zł

Węgielnica pryzmatyczna F 8

dwa pryzmaty pentagonalne o wysokości po 8 mm, szczelina między pryzmatami do obserwacji na wprost, zamknięta głowica, obudowa w kolorze czarnym

- 04-100 238,52 zł

Ruletki stalowa Richter 404V

pokryta teflonem, czarny podział milimetry na żółtym tle, prod. niem.

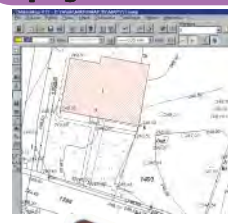
- 02-021 (30-metrowa) 159 zł
- 02-022 (50-metrowa) 206 zł

Nasadka laserowa na niwelator

prod. pol., przekształca niwelator automatyczny w laserowy; do niw. Geo-Fennel, Nestle i Topcon ATG-7.

- 13-010 485 zł

Oprogramowanie



WinKalk 3.6 – do podstawowych obliczeń geodezyjnych

- 05-010 500 zł

MikroMap 4.2 – do tworzenia prostych map i szkiców

- 05-020 300 zł

Uwaga! Koszty wysyłki programów ponosi sprzedawca

Statyw Nedo

Aluminiowy – blokowanie nóg statywu uchwytem (klamra), śruba sercowa uniwersalna 5/8", waga 5 kg, wysokość 1,02-1,65 m; prod. niem.

- 02-040 270 zł

Drewniany powlekany plastikiem, pozostałe parametry jak wyżej

- 02-050 390 zł

Niwelator autom. Geo-Fennel

prod. niem., gwarancja 24 mies.

- No.10 (dokł. 2 mm/1 km)

04-011 1146,92 zł

- No.10-20 (dokł. 2,5 mm/1 km)

04-012 952,31 zł

Tyczki geodezyjne stalowe

Nie składane, dł. 2,16 m, śr. 28 mm. Kolor powłoki silnie odblaskowy pokryty osłoną poliamidową. Sprzedaż na sztuki

- 04-150 26,84 zł

Segmentowe skręcane, dł. 2,16 m, śr. 28 mm. Kolor powłoki silnie odblaskowy pokryty osłoną poliamidową, składana z dwóch odcinków. Możliwość łączenia wielu elementów. Komplet 4 tyczek w pokrowcu

- 04-160 198,66 zł

GEOPILOT

urządzenie do wykrywania i lokalizacji podziemnych instalacji inżynierskich, takich jak kable energetyczne czy telefoniczne, rurociągi gazowe, wodociągowe, kanalizacyjne i ciepłownicze, przewodzących prąd elektryczny (wystarczy, że płynie w nich przewodzące medium), częstotliwość stabilizowana kwarcem, gwarancja 24 mies.

- 12-010 1650 zł

Akcesoria dalmiercze

prod. polskiej, gwarancja 12 mies.

Lustro

- 15-010 600 zł

Tyczka teleskopowa 2,15 m,

- 15-011 300 zł

Dalmierzy zestaw realizacyjny (lustro realizacyjne, trzpienie: 3 cm, 10 cm, 30 cm, zdejmowalna libelka precyzyjna, stojak do lustra)

- 15-012 700 zł

Szkicownik

z drewna bukowego, prod. polskiej

- 04-081 (format A4) 61,46 zł
- 04-082 (format A3) 86,44 zł

z przezroczystego tworzywa

- 04-090 (format A4) ... 135,96 zł

Taśma domiarówka ISOLAN

stalowa pokryta poliamidem, szerokość taśmy 13 mm, grubość 0,5 mm, podział opis czarny na żółtym tle, opis decymetrów i metrów czerwony, prod. niem., zatwierdzona decyzją ZT 293/94 Prezesa Głównego Urzędu Miar

- 30-metrowa z podziałem centymetryowym

04-061 148,09 zł

- 30-metrowa z podziałem milimetryowym

04-062 148,09 zł

- 50-metrowa z podziałem centymetryowym

04-063 200,20 zł

- 50-metrowa z podziałem milimetryowym

04-064 200,20 zł

Dalmierz ręczny DISTO Classic 4

produkcji szwajcarskiej, zasięg pomiaru 0,3-100 m, dokładność pomiaru ±3 mm, pamięć 20 ostatnich pomiarów, funkcja dodawania, odejmowania i mnożenia, w skład zestawu wchodzi: dalmierz, futerał ochronny, komplet baterii, instrukcja w jęz. polskim

- 04-200 1520 zł



Łaty TN 14, TN 15 geo-Fennel

teleskopowe, długość do transportu 1,19 m i 1,22 m, podział dwustronny – geodezyjny typu E i milimetry, prod. niem.

- 04-111 (4-metrowa) 158,01 zł
- 04-112 (5-metrowa) 171,01 zł
- 04-113 (5 m z trzpieniem na lustro typu gwint-Zeiss lub zatrask-Wild) 250,48 zł

Pokrowiec na łaty TN 14, TN 15

- 04-120 18,55 zł

Libelka pudełkowa do łaty TN 14, TN 15

- 04-130 33,21 zł



Statyw uniwersalny

Aluminiowy do niwelatorów FS 20. Szybkie blokowanie nóg (zaciski mimośrodowe), śr. głowicy 130 mm, śr. otworu 40 mm, wys. 1-1,65 m, śruba sprzęgająca uniwersalna 5/8" x 11, masa 3,3 kg

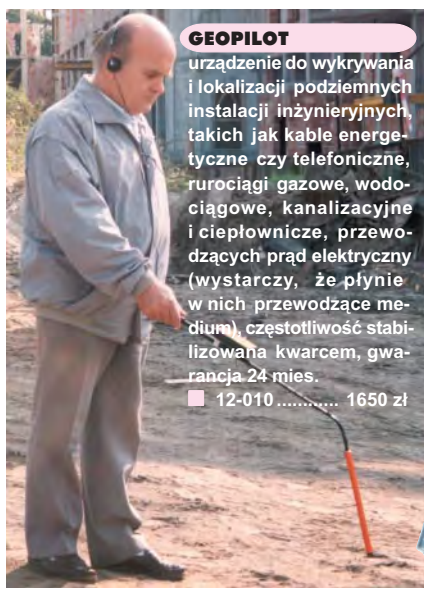
- 04-050 223,27 zł

Aluminiowy FS 23. Szybkie blokowanie nóg – zaciski mimośrodowe, śr. głowicy 158 mm, śr. otworu 64 mm, wys. 1,05-1,70 m, śruba sprzęgająca uniwersalna 5/8" x 11, masa 5,1 kg, pasek do spinania nóg oraz przenoszenia

- 04-030 282,04 zł

Drewniany FS 24. Dane techniczne jak dla FS 23, masa 6,5 kg, nogi statywu zabezpieczone przed wilgocią powłokami z polimerów i malarskimi, okucia aluminiowe

- 04-040 344,71 zł



**TYLKO
W SKLEPIE**



Koszulka polo

niebieska z logo GEODETY, 35% bawełny, 65% poliestru, rozm. L, XL i XXL
 00-010 45 zł



T-shirt

100% bawełny (145 g)
 ■ szary z logo GEODETY z przodu, rozm. L 00-030 25 zł
 ■ żółty z nadrukiem z przodu, rozm. L 00-020 25 zł
 ■ pomarańczowy z nadrukiem z tyłu, rozm. L i XXL 00-040 25 zł



Kamizelka ostrzegawcza

prod. polskiej z materiału fluorescencyjnego (85% poliestru, 15% bawełna) z odblaskowymi pasami, rozm. uniwersalny
 ■ pomarańczowa z odblaskowym napisem (typ PJ2, spełnia wymagania normy PN-EN 471:1997) 00-060 54 zł
 ■ żółta z czarnym napisem 00-061 54 zł



Uwaga! Wysyłka koszulek i kamizelek pocztą za pobraniem na koszt sprzedawcy. Przy zamawianiu koszulek należy zaznaczyć rozmiar.

Jak zamówić towar z dostawą do domu?

Proponujemy Państwu nową formę zakupu sprzętu z dostawą bezpośrednio do domu. Specjalnie dla naszych Czytelników uruchomiliśmy Sklep GEODETY. Aby dokonać w nim zakupów, wystarczy starannie wypełnić załączony kupon i przesłać go pod adresem: GEODETA Sp. z o.o., ul. Narbutta 40/20, 02-541 Warszawa lub faksem: (0 22) 8 49-41-63. Zamówienia przyjmujemy wyłącznie (!) na załączonym kuponie (oryginał lub kopia). Zamówiony towar wraz z fakturą VAT zostanie dostarczony przez kuriera pod wskazany adres, płatność gotówką przy odbiorze przesyłki.

Uwaga: do podanych cen należy doliczyć 22% VAT (nie dotyczy książek) i koszty wysyłki – min. 40 zł + VAT (nie dotyczy książek, koszulek, kamizelek i szablonów); opłatę pobiera kurier. Towary o różnych kodach pocztowych (dwie pierwsze cyfry) pochodzą od różnych dostawców i są umieszczane w oddzielnych przesyłkach, co wiąże się z dodatkowymi kosztami.

Firmy oferujące sprzęt geodezyczny zainteresowane zamieszczeniem oferty w SKLEPIE GEODETY proszone są o kontakt telefoniczny pod numerem (0 22) 849-41-63

ERDAS Field Guide

Polska wersja znanego na świecie podręcznika geoinformacyjnego, obszerna (592 strony) kompendium wiedzy nt. przetwarzania zdjęć lotniczych, obrazów satelitarnych oraz map wektorowych – fotogrametria, GIS, kartografia numeryczna i analizy przestrzenne, Wyd. Geosystems Polska, 1998
 00-050 140 zł
Uwaga! Koszty wysyłki ponosi sprzedawca



Topograficzna Baza Danych – program działania

Autor – Remigiusz Piotrowski, opracowanie składa się z dwóch części: „Koncepcja zmiany sposobu informowania o topografii terytorium państwa” i „Strategia rozwijania systemu TBD”, Wyd. Stowarzyszenie GISPOL, 2001
 18-010 200 zł
Uwaga! Koszty wysyłki ponosi sprzedawca



leksykon geomatyczny

Autor – Jerzy Gaździński, opracowanie zawiera ponad 600 haseł (termin w języku polskim i angielskim, definicja) plus geomatyczny słownik angielsko-polski, wyd. Wieś Jutra, 2001
 17-010 33 zł
Uwaga! Wysyłka pocztą na koszt odbiorcy. Odbiorcy indywidualni – opłata za pobraniem; instytucjonalni – faktura z terminem płatności



Książki



„Prawo geodezyjne i kartograficzne – komentarz”, Zofia Śmiałowska-Uberman 44 zł
 ■ 03-040 44 zł
 „Umowy – przepisy, przykłady i objaśnienia”, dr Małgorzata Baron-Wiaterek 33 zł
 ■ 03-050 33 zł
 „Wybrane problemy geodezyjne i prawne w aspekcie uprawnień zawodowych”, prof. Ryszard Hycner 39 zł
 ■ 03-060 39 zł
Uwaga! Koszty wysyłki książek ponosi wydawca

Wydawnictwa na CD



Słownik geodezyjny polsko-angielsko-niemiecki zawiera 5300 pojęć z zakresu astronomii, budownictwa, fotografii, fotointerpretacji, geodezji, geologii, górnictwa, informatyki, matematyki, metrologii, teledetekcji, optyki.
 ■ 03-070 100 zł
System geodezyjnej informacji prawnej – dla geodetów i administracji geodezyjnej, ponad 60 aktów prawnych; szybkie wyszukiwanie wg wielu parametrów. Aktualizacja kwartalna – 33 zł.
 ■ 03-080 470 zł
Standardy geodezyjne – program zawiera komplet obowiązujących instrukcji technicznych. Posiada funkcje drukowania i przeszukiwania. Aktualizacja kwartalna – 33 zł.
 ■ 03-090 430 zł
Uwaga! Koszty wysyłki ponosi wydawca



ZAMÓWIENIE

DANE ZAMAWIAJĄCEGO:

Nazwa firmy/Imię i nazwisko (do faktury):

Adres do faktury:

Adres dostawy:

NIP: Numer telefonu (z kierunkowym):

Imię i nazwisko osoby zamawiającej:

Akceptuję warunki zakupu i wyrażam zgodę na wystawienie faktury VAT bez podpisu odbiorcy.

ZAMAWIANE PRODUKTY:

Nr katalogowy	Nazwa towaru	Liczba sztuk
.....
.....
.....
.....
.....
.....



Wypełniony formularz zamówienia prosimy przesłać pocztą lub faksem: (0 22) 849-41-63

pieczętka i podpis