

Oszczędzaj czas!

Kupuj w sklepie wysyłkowym **GEODETY!**

Lustro dalmierze CST

prod. USA

- bez tyczki 700 zł
- z tyczką teleskop. (2,60 m) 1200 zł



Niwelator automatyczny Nikon

gwarancja 36 mies., prod. jap.

- AX-2S (dokł. 2,5 mm/1 km) 1090 zł
- 01-010 1090 zł
- AC-2S (dokł. 2 mm/1 km) 1370 zł
- 01-011 1370 zł



Statyw aluminiowy do niwelatora

- 01-050 290 zł
- Łata teleskopowa
- 01-041 (4-metrowa) 185 zł
- 01-042 (5-metrowa) 195 zł

Akcesoria dalmierze

prod. polskiej, gwarancja 12 mies.

Lustro

- 15-010 600 zł
- Tyczka teleskopowa 2,15 m,
- 15-011 300 zł
- Dalmierze zestaw realizacyjny (lustro realizacyjne, trzpienie: 3, 10 i 30 cm, zdejmowalna libelka precyzyjna, stojak do lustra)
- 15-012 700 zł



Minilustro dalmierze

(komplet wraz z akces. i pokrowcem)

- 01-020 1200 zł

Tuszograf

Rotring

- 07-070 (0,13 mm) ... 81,80 zł
- 07-071 (0,18 mm) ... 81,80 zł
- 07-072 (0,25 mm) ... 67,45 zł
- 07-073 (0,35 mm) ... 60,64 zł
- 07-074 (0,50 mm) ... 60,64 zł
- 07-075 (0,70 mm) ... 60,64 zł
- 07-076 (1,00 mm) ... 48,64 zł


No

Nowość

Krzywomierz cyfrowy

Run Mate Club, CST/berger, gwarancja 1 rok, można zapisać maksymalnie do 8 cyfr po przecinku, zachowuje w pamięci ostatnio wybraną jednostkę pomiaru i skalę, baterie 3 x 1,5 V

- 07-110 305,00 zł



Szablony literowe Standardgraph

z aluminiowymi progami, czcionka pochyla o różnej wysokości, prod. niem.

DIN 16:

- 07-021 (1,8 mm) 33,94 zł
- 07-022 (2,5 mm) 27,19 zł
- 07-023 (3,5 mm) 27,19 zł
- 07-024 (5,0 mm) 31,58 zł
- 07-025 (7,0 mm) 34,19 zł
- 07-026 (10,0 mm) 48,64 zł
- ISO 3098/DIN 6776:
- 07-031 (1,8 mm) 38,85 zł
- 07-032 (2,5 mm) 28,88 zł
- 07-033 (3,5 mm) 28,88 zł
- 07-034 (5,0 mm) 31,81 zł
- 07-035 (7,0 mm) 39,27 zł
- 07-036 (10,0 mm) 48,64 zł

Uwaga! Wysyłka szablonów za pobraniem nakoszt odbiorcy

Standardgraph

- 07-080 (0,13 mm) ... 35,87 zł
- 07-081 (0,18 mm) ... 35,87 zł
- 07-082 (0,25 mm) ... 28,12 zł
- 07-083 (0,35 mm) ... 25,00 zł
- 07-084 (0,50 mm) ... 25,00 zł
- 07-085 (0,70 mm) ... 25,00 zł
- 07-086 (1,00 mm) ... 25,00 zł
- 07-087 (1,40 mm) ... 25,00 zł
- 07-088 (2,00 mm) ... 25,00 zł

Staedtler

- 07-090 (0,18 mm) ... 65,56 zł
- 07-091 (0,25 mm) ... 53,27 zł
- 07-092 (0,35 mm) ... 45,73 zł
- 07-093 (0,50 mm) ... 33,16 zł

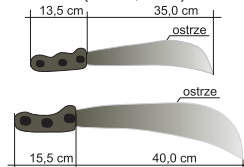
Staedtler – końcówki

- 07-094 (0,18 mm) ... 50,00 zł
- 07-095 (0,25 mm) ... 45,00 zł
- 07-096 (0,35 mm) ... 28,29 zł
- 07-097 (0,50 mm) ... 28,29 zł
- 07-098 (0,70 mm) ... 28,29 zł
- 07-099 (1,00 mm) ... 28,29 zł

Uwaga! Wysyłka tuszografów za pobraniem na koszt odbiorcy

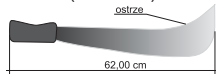
Maczety produkcji polskiej

- 11-091 (dł. 48,5 cm) 28 zł
- 11-092 (dł. 55,5 cm) 32 zł



Maczety produkcji polskiej

- 07-050 (dł. 62 cm) 35 zł



Gwóźdź – punkt pomiarowy Goecke

prod. niem.

- 11-010 (dł. 55 mm) 1,84 zł



Repery ścienne Goecke

- 11-021 (dł. 130 mm, alum.) 16,51 zł
- 11-022 (dł. 75 mm, stalowy) 7,74 zł
- 11-023 (dł. 75 mm, kuty stal.) 11,90 zł

Nowość




Dalmierze ręczne DISTO

DISTO Classic 4, prod. szwajcarskiej, zasięg pom. 0,3-100 m, dokładność ±3 mm, pamięć 15 ostatnich pomiarów, funkcja dodawania, odejmowania i mnożenia, w zestawie: dalmierz, futerał ochronny, komplet baterii, instrukcja w jęz. polskim

- 11-110 1620 zł
- DISTO Pro, jw., bogate oprogramowanie w jęz. polskim, możliwość transmisji danych do komputera
- 11-111 2290 zł

DISTO Pro a, jw., dokładność pomiaru ±1,5 mm

- 11-112 2590 zł
- Kabel do transmisji danych do komputera (do DISTO Pro i Pro a)
- 11-113 250 zł



Radiotelefon z osprzętem

gwarancja 12 mies., zasięg ok. 3 km, moc wyjściowa 0,5 W, czas pracy: ciągła rozmowa 2,5 h, czuwanie do 40 h, możliwość pracy na 3 bateriach R6, waga 163 g

- Motorola Talkabout T6222
- 11-034 375 zł
- ładowarka i akumulator
- 11-035 180 zł



Niwelator autom. Geo-Fennel

prod. niem., gwarancja 24 mies.
 ■ No.10 (dokł. 2 mm/1 km)
 04-011 1146,92 zł
 ■ No.10-20 (dokł. 2,5 mm/1 km)
 04-012 952,31 zł

Szkicownik

z drewna bukowego, prod. polskiej
 ■ 04-081 (format A4) 61,46 zł
 ■ 04-082 (format A3) 86,44 zł
 z przezroczystego tworzywa
 ■ 04-090 (format A4) 135,96 zł



Łaty TN 14, TN 15 Geo-Fennel

teleskopowe, długość do transportu 1,19 m i 1,22 m, podział dwustronny – geodezyjny typu E i milimetry, prod. niem.
 ■ 04-111 (4-metrowa) 158,01 zł
 ■ 04-112 (5-metrowa) 171,01 zł
 ■ 04-113 (5 m z trzpieniem na lustro typu gwint-Zeiss lub zatrask-Wild) 250,48 zł
Pokrowiec na łatę TN 14, TN 15
 ■ 04-120 18,55 zł
Libelka pudełkowa do łaty TN 14, TN 15
 ■ 04-130 33,21 zł

Farba odblaskowa Geo-Fennel

w aerozolu do markowania znaków. Przyczepna do każdego podłoża, także do mokrych powierzchni, wodoodporna, szybko schnąca, spełnia normę ISO 9001, prod. niem.
 ■ 04-021 czerwona
 ■ 04-022 różowa
 ■ 04-023 pomarańczowa
 ■ 04-024 żółta
 ■ 04-025 niebieska
 ■ 04-026 zielona
 puszką 500 ml 19,33 zł



Statyw uniwersalny



Aluminiowy do niwelatorów FS 20. Szybkie blokowanie nóg (zaciski mimośrodowe), śr. głowicy 130 mm, śr. otworu 40 mm, wys. 1-1,65 m, śruba sprzęgająca uniwersalna 5/8" x 11, masa 3,3 kg
 ■ 04-050 223,27 zł
Aluminiowy FS 23. Szybkie blokowanie nóg – zaciski mimośrodowe, śr. głowicy 158 mm, śr. otworu 64 mm, wys. 1,05-1,70 m, śruba sprzęgająca uniwersalna 5/8" x 11, masa 5,1 kg
 ■ 04-030 282,04 zł
Drewniany FS 24. Parametry jak dla FS 23, masa 6,5 kg, nogi zabezpieczone przed wilgocią powłokami z polimerów i malarskimi, okucia aluminiowe
 ■ 04-040 344,71 zł

Tyczki geodezyjne stalowe

Nie składane, dł. 2,16 m, śr. 28 mm. Kolor powłoki silnie odblaskowy pokryty osłoną poliamidową. Sprzedaż na sztuki
 ■ 04-150 26,84 zł
Segmentowe skręcane, dł. 2,16 m, śr. 28 mm. Kolor powłoki silnie odblaskowy pokryty osłoną poliamidową, składana z dwóch odcinków. Możliwość łączenia wielu elementów. Komplet 4 tyczek w pokrowcu
 ■ 04-160 198,66 zł



Węgielnica pryzmatyczna F 8

dwa pryzmaty pentagonalne o wysokości po 8 mm, szczelina między pryzmatami do obserwacji na wprost, zamykana głowica, obudowa w kolorze czarnym
 ■ 04-100 238,52 zł

Pion sznurkowy



stal o polysku metalicznym zabezpieczona przed korozją, końcówka ze specjalnej hartowanej stali, mościężna wkręcana tuleja do założenia sznurka

■ 04-141 (150 g) 15,81 zł
 ■ 04-142 (200 g) 18,79 zł
 ■ 04-143 (250 g) 20,66 zł
 ■ 04-144 (500 g) 32,69 zł



Taśma domiarówka ISOLAN

stalowa pokryta poliamidem, szerokość taśmy 13 mm, grubość 0,5 mm, podział i opis czarny na żółtym tle, opis decymetry i metrów czerwony, „0” od brzegu, prod. niem., zatwierdzona decyzją ZT 293/94 Prezesa Głównego Urzędu Miar
 ■ 30-metrowa z podziałem centymetrowym 04-061 148,09 zł
 ■ 30-metrowa z podziałem milimetrym 04-062 148,09 zł
 ■ 50-metrowa z podziałem centymetrowym 04-063 200,20 zł
 ■ 50-metrowa z podziałem milimetrym 04-064 200,20 zł

ERDAS Field Guide

Polska wersja znanego na świecie podręcznika geoinformatycznego, obszerne (592 strony) kompendium wiedzy nt. przetwarzania zdjęć lotniczych, obrazów satelitarnych oraz map wektorowych – fotogrametria, GIS, kartografia numeryczna i analizy przestrzenne, Wyd. Geosystems Polska, 1998
 ■ 00-050 140 zł
Uwaga! Koszty wysyłki ponosi sprzedawca



Topograficzna Baza Danych – program działania

Autor – Remigiusz Piotrowski, opracowanie składa się z dwóch części: „Koncepcja zmiany sposobu informowania o topografii terytorium państwa” i „Strategia rozwijania systemu TBD”. Wyd. Stowarzyszenie GIS - POL, 2001
 ■ 18-010 200 zł
Uwaga! Koszty wysyłki ponosi sprzedawca



Leksykon geomatyczny

Autor – Jerzy Gaździcki, opracowanie zawiera ponad 600 haseł (termin w języku polskim i angielskim, definicja) plus geomatyczny słownik angielsko-polski, wyd. Wieś Jutra, 2001
 ■ 17-010 33 zł
Uwaga! Wysyłka pocztą na koszt odbiorcy. Odbiorcy indywidualni – opłata za pobraniem; instytucjonalni – faktura z terminem płatności



Prawo geodezyjne i kartograficzne

„Prawo geodezyjne i kartograficzne – komentarz”, Zofia Śmiałowska-Uberman, Wyd. Gall, 1999.
 ■ 03-040 44 zł
 „Umowy – przepisy, przykłady i objaśnienia”, dr Małgorzata Baron-Wiater, Wyd. Gall, 1999.
 ■ 03-050 33 zł
„Wybrane problemy geodezyjne i prawne w aspekcie uprawnień zawodowych”, prof. Ryszard Hycner, Wyd. Gall, 2002.
 ■ 03-060 42 zł
„Vademecum Prawne Geodety”, Adrianna Sikora, komplet uregulowań prawnych niezbędnych do wykonywania zawodu geodety (728 str.), Wyd. Gall, 2002
 ■ 03-100 75 zł

Uwaga! Koszty wysyłki ponosi wydawca

Nowość
 do 30 czerwca
 10% rabatu


Wydawnictwa na CD

Słownik geodezyjny polsko-angielsko-niemiecki zawiera 5300 pojęć z zakresu astronomii, budownictwa, fotografii, fotointerpretacji, geodezji, geologii, górnictwa, informatyki, matematyki, metrologii, teledetekcji, optyki.
 ■ 03-070 100 zł
System geodezyjnej informacji prawnej – dla geodetów i administracji geodezyjnej, ok. 100 aktów prawnych; szybkie wyszukiwanie wg wielu parametrów.
 Aktualizacja kwartalna – 33 zł.


■ 03-080 470 zł
Standardy geodezyjne – program zawiera komplet obowiązujących instrukcji technicznych. Posiada funkcje drukowania i przeszukiwania. Aktualizacja kwartalna – 33 zł.
 ■ 03-090 430 zł
Uwaga! Koszty wysyłki ponosi wydawca

Oprogramowanie

WinKalk 3.6 – do podstawowych obliczeń geodezyjnych
 ■ 05-010 500 zł
MikroMap 4.2 – do tworzenia prostych map i szkiców
 ■ 05-020 300 zł
Uwaga! Koszty wysyłki programów ponosi sprzedawca




Odbiornik GPS Garmin 12



prod. USA, zapamiętuje 500 pozycji geograficznych i doprowadza na zasięg wzroku do każdej z nich (dokładność odczytu do 100 m, poprzez uśrednianie – 15-30 m). Oprócz zastosowania w turystyce wykorzystywany do wyznaczania współrzędnych, np. anten radiowych dla PAR.
Uwaga! Cena może ulec zmianie w zależności od kursu USD i zmian cen producenta
 ■ 06-030 852 zł

OFERTA TYLKO W SKLEPIE GEODETY



Koszulka polo

niebieska z logo GEODETY, 35% bawełny, 65% poliestru, rozm. M, L, XL i XXL

■ 00-010 ~~26~~ 39 zł



T-shirt

100% bawełny (145 g lub 155 g)

■ szary z logo GEODETY z przodu, rozm. L, XL, XXL

00-030 25 zł

■ żółty z nadrukiem z przodu, rozm. XL, XXL

00-020 ~~26~~ 20 zł

■ pomarańczowy z nadrukiem z tyłu, rozm. L, XL, XXL

00-040 25 zł

Oferta specjalna



Kamizelka ostrzegawcza

prod. polskiej z materiału fluorescencyjnego (85% poliester, 15% bawełna) z odblaskowymi pasami, rozm. uniwersalny

■ pomarańczowa z odblaskowym napisem (typ PJ2, spełnia wymagania normy PN-EN 471:1997)

00-060 ~~54~~ 49 zł

■ żółta z czarnym napisem

00-061 ~~54~~ 49 zł



GEOPILOT

urządzenie do wykrywania i lokalizacji podziemnych instalacji inżynierskich, takich jak kable energetyczne czy telefoniczne, rurociągi gazowe, wodociągowe, kanalizacyjne i ciepłownicze, przewodzących prąd elektryczny (wystarczy, że płynię w nich przewodzące medium), częstotliwość stabilizowana kwarcem, gwarancja 24 mies.

■ 12-010 1650 zł



Wykrywacze podziemnych instalacji

(wodnych, gazowych, energetycznych, ciepłowniczych itp.) i metalowych przedmiotów (pokryw studzienek rezerwizyjnych, kraterk ściekowych, zasuw wodnych, gazowych itp.), prod. polskiej, gwarancja 12 mies.

■ 09-011 (Standard Plus) 2490 zł

■ 09-012 (Magnum Plus) 3110 zł

■ 09-013 (Big Finder) 4670 zł

■ 09-014 (Multi Finder) 5080 zł

Uwaga! Wysyłka koszulek i kamizelek pocztą za pobraniem na koszt sprzedawcy. Przy zamawianiu koszulek należy zaznaczyć rozmiar.

Jak zamówić towar z dostawą do domu?

Proponujemy Państwu nową formę zakupu sprzętu z dostawą bezpośrednio do domu. Specjalnie dla naszych Czytelników uruchomiliśmy Sklep GEODETY. Aby dokonać w nim zakupów, wystarczy starannie wypełnić załączony kupon i przesłać go pod adresem: GEODETA Sp. z o.o., ul. Narbutta 40/20, 02-541 Warszawa lub faksem: (0 22) 8 49-41-63. Zamówienia przyjmujemy wyłącznie (!) na załączonym kuponie (oryginał lub kopia). Zamówiony towar wraz z fakturą VAT zostanie dostarczony przez kuriera pod wskazany adres, płatność gotówką przy odbiorze przesyłki.

Uwaga: do podanych cen należy doliczyć 22% VAT (nie dotyczy książek) i koszty wysyłki – min. 40 zł + VAT (chyba że w ofercie szczegółowej napisano inaczej); opłatę pobiera kurier. Towary o różnych kodach pocztowych (dwie pierwsze cyfry) pochodzą od różnych dostawców i są umieszczane w oddzielnych przesyłkach, co wiąże się z dodatkowymi kosztami.

Firmy oferujące sprzęt geodezyjny zainteresowane zamieszczeniem oferty w SKLEPIE GEODETY proszone są o kontakt telefoniczny pod numerem (0 22) 849-41-63



Wykrywacz instalacji podziemnych WIP-1

Wyznacza trasę ciągu (rozgałęzienia) do 200 m, głębokość zalegania ciągu do 4 m; lokalizuje: rurociągi, kable energetyczne i teletechniczne; metody pomiaru: indukcyjna i galwaniczna. Zestaw zawiera: nadajnik z odbiornikiem, słuchawki, kable i szpilkę do metody galwanicznej, ładowarkę i akumulatory Ni-Cd; waga zestawu ok. 3 kg; prod. polskiej, gwarancja 12 mies.

■ 16-010 2200 zł

ZAMÓWIENIE

DANE ZAMAWIAJĄCEGO:

Nazwa firmy/Imię i nazwisko (do faktury):

Adres do faktury:

Adres dostawy:

NIP: Numer telefonu (z kierunkowym):

Imię i nazwisko osoby zamawiającej:

Akceptuję warunki zakupu i wyrażam zgodę na wystawienie faktury VAT bez podpisu odbiorcy.

ZAMAWIANE PRODUKTY:

Nr katalogowy	Nazwa towaru	Liczba sztuk
.....
.....
.....
.....



pieczętka i podpis

Wypełniony formularz zamówienia prosimy przesłać pocztą lub faksem: (0 22) 849-41-63