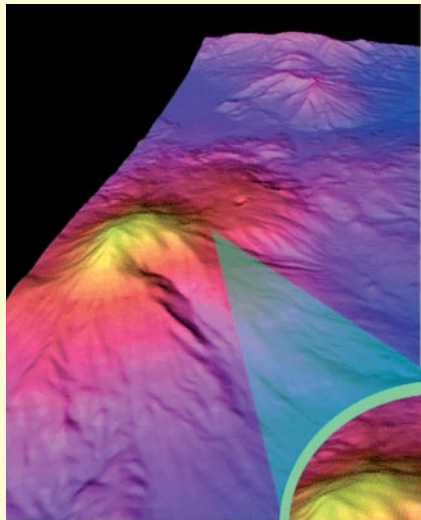
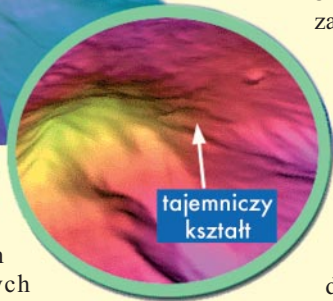


## DEM w poszukiwaniu Arki Noego



**F**irma Land Info International (LII) zaoferowała ekspertowi Centrum Studiów Strategicznych i Międzynarodowych w Waszyngtonie Porcherowi Taylorowi swoją pomoc w wyjaśnieniu pochodzenia tajemniczego ukształtowania terenu na północno-wschodnim zboczach góry Ararat w Tur-

cji. Taylor od 1993 r. próbuje rozwikłać zagadkę prostokątnego obszaru leżącego 600 m poniżej wierzchołka Araratu. Zdjęcia lotnicze wykonane w tym rejonie w ciągu ostatnich 50 lat wskazują, że obszar ten prawdopodobnie nie został ukształtowany przez naturę. Według Biblii właśnie na górę Ararat miała dotrzeć Arka Noego. W ostatnich kilkudziesięciu latach jej poszukiwaniami zajmowało się bezskutecznie wiele ekspedycji. W 2000 r. serię zdjęć góry Ararat wykonał satelita IKONOS, lecz nie wyjaśniły one zagadki. Taylor oczekuje, że pomogą w tym zdjęcia 60-centymetrowej rozdzielczości zapowiadane przez DigitalGlobe. Do wyjaśnienia tajemnicy posłużyć ma m.in. cyfrowy model terenu wykonany przez LII oraz badania DNA pochodzące z próbek pobranych na tym terenie. Na zdjęciu fragment numerycznego modelu terenu góry Ararat wykonany przez firmę LII.



Źródło: Land Info International




## Pierwszy arkusz EuroRegionalMap

**E**uroGeographics – europejska organizacja grupująca 37 narodowych agencji kartograficznych (powstała w 2000 r. z połączenia CERCO i MEGRIN) – przedstawiła prototypowy arkusz mapy wykonany w ramach projektu EuroRegionalMap. Projekt współfinansowany przez Komisję Europejską ma na celu zbudowanie europejskiej bazy danych to-

pograficznych dla map w skali 1:250 tys. W pierwszej fazie obejmie ona teren: Niemiec, Francji, Belgii, Luksemburga, Danii, Irlandii, a także Irlandii Płn. Na luty przyszłego roku zaplanowano zakończenie prac nad utworzeniem bazy dla tej części Europy, a na sierpień – dystrybucję produktu.

Źródło: Eurogeographics.org



## Flaga z ostróżki polnej

Dla uczczenia Dnia Niepodległości firma Bodger Seeds Ltd „namalowała” z kwiatów amerykańską flagę. W styczniu tego roku na farmie leżącej pomiędzy Los Angeles a San Francisco zasadzono 400 tys. sztuk ostróżki polnej, która w końcu czerwca zakwitła w kolorach czerwonym, białym i niebieskim. Ta oryginalna flaga o wymiarach 125 x 240 m została sfotografowana 30 czerwca br. przez satelitę IKONOS.

Źródło: Space Imaging

## Nowoczesna sieć łączności

Firma NavCom Technology Inc. poinformowała o wprowadzeniu na rynek systemu Safari Network SR-7100. Umożliwia on bezprzewodową łączność w promieniu 32 km pomiędzy wieloma poruszającymi się użytkownikami sieci. SR-7100 przeznaczony jest do zastosowań w trudnym terenie (kopalnie odkrywkowe, place budowy) i pozwala na równoczesne przesyłanie głosu oraz danych komputerowych. Dzięki Safari Network SR-7100 użytkownik może być podłączony do zewnętrznej sieci telefonicznej oraz komputerowej.

Źródło: NavCom Technology Inc.

